แผนพัฒนาท้องถิ่น

(พ.ศ. 2566 - 2570)

องค์การบริหารส่วนตำบลสวนหลวง

อำเภอเฉลิมพระเกียรติ

จังหวัดนครศรีธรรมราช

ประกาศองค์การบริหารส่วนตำบลสวนหลวง
เรื่อง การประกาศใช้แผนพัฒนาท้องถิ่น (พ.ศ. ๒๕๖๖ – ๒๕๗๐)

.....

ตามที่กระทรวงมหาดไทยแจ้งให้องค์กรปกครองส่วนท้องถิ่น จัดทำและทบทวนแผนพัฒนาท้องถิ่น (พ.ศ.๒๕๖๖ - ๒๕๗๐) ให้มีความสอดคล้องและเชื่อมโยงกับแผนพัฒนาจังหวัด แผนพัฒนากลุ่มจังหวัด รวมทั้งแผนปฏิบัติราชการประจำปีจังหวัด แผนปฏิบัติราชการประจำปีกลุ่มจังหวัด ตลอดจนสามารถบูรณาการ แผนงาน โครงการ กิจกรรมและงบประมาณในพื้นที่ได้อย่างมีประสิทธิภาพ อันก่อให้เกิดประโยชน์ต่อประชาชน จึงให้ทบทวนแผนพัฒนาท้องถิ่น (๒๕๖๑- ๒๕๖๕ โดยให้คณะกรรมการพัฒนาท้องถิ่น จัดประชุมประชาคมท้องถิ่น ส่วนราชการและรัฐวิสาหกิจที่เกี่ยวข้อง เพื่อแจ้งแนวทางการพัฒนาท้องถิ่น รับทราบปัญหาความต้องการ ประเด็นการพัฒนา และประเด็นที่เกี่ยวข้อง เพื่อนำมาทบทวนแผนพัฒนาท้องถิ่น ซึ่งคณะกรรมการสนับสนุนการจัดทำแผนพัฒนาท้องถิ่น ได้จัดทำร่างแผนพัฒนาท้องถิ่น พ.ศ. ๒๕๖๖ - ๒๕๗๐ เสนอคณะกรรมการพัฒนาท้องถิ่น เพื่อพิจารณาและให้ความเห็นชอบร่างแผนพัฒนาท้องถิ่น ซึ่งคณะกรรมการพัฒนาท้องถิ่นได้มีมติเห็นชอบ จากการประชุม ครั้งที่ ๓/๒๕๖๔ วันที่ ๑๐ กันยายน ๒๕๖๔ และสภาท้องถิ่นเห็นชอบในการประชุมสภาสมัยวิสามัญ สมัยที่ ๑ ครั้งที่ ๑/๒๕๖๔ วันที่ ๑๗ กันยายน ๒๕๖๔ นั้น

อาศัยอำนาจตามความในหมวดที่ ๕ ข้อ ๒๔ แห่งระเบียบกระทรวงมหาดไทยว่าด้วยการจัดทำแผนขององค์กรปกครองส่วนท้องถิ่น พ.ศ. ๒๕๔๘ และที่แก้ไขเพิ่มเติมถึง (ฉบับที่ ๓) พ.ศ. ๒๕๖๑ จึงขอประกาศใช้แผนพัฒนาท้องถิ่น (พ.ศ. ๒๕๖๖ – ๒๕๗๐) เพื่อใช้เป็นแนวทางในการพัฒนาองค์การบริหารส่วนตำบลสวนหลวง ปีงบประมาณ พ.ศ. ๒๕๖๖ – ๒๕๗๐ ต่อไป

จึงประกาศให้ทราบโดยทั่วกัน

ประกาศ ณ วันที่ ๑๖ เดือนกันยายน พ.ศ. ๒๕๖๔

(นายบุญยืน ประทุมมาศ)
นายกองค์การบริหารส่วนตำบลสวนหลวง

คำนำ

ระเบียบกระทรวงมหาดไทยว่าด้วยการจัดทำแผนพัฒนาขององค์กรปกครองส่วนท้องถิ่น พ.ศ. 2548 และที่แก้ไขเพิ่มเติมถึง (ฉบับที่ 3) พ.ศ. 2561 ซึ่งได้กำหนดให้องค์กรปกครองส่วนท้องถิ่นมีอำนาจและหน้าที่ในการจัดทำแผนพัฒนาท้องถิ่นและแผนการดำเนินงาน โดยให้องค์กรปกครองส่วนท้องถิ่นใช้แผนพัฒนาท้องถิ่น เป็นกรอบในการจัดทำงบประมาณรายจ่ายประจำปี งบประมาณรายจ่ายเพิ่มเติม และงบประมาณจากเงินสะสมในช่วงของแผนนั้น รวมทั้งวางแนวทางเพื่อให้มีการปฏิบัติให้บรรลุวัตถุประสงค์ตามโครงการ พัฒนาที่กำหนดไว้ในแผนพัฒนาท้องถิ่น องค์การบริหารส่วนตำบลสวนหลวง จึงได้ดำเนินการจัดทำแผนพัฒนาท้องถิ่น (พ.ศ.2566– 2570) ขึ้น โดยกระทรวงมหาดไทยได้แจ้งแนวทางการจัดทำแผนพัฒนาขององค์กรปกครองส่วนท้องถิ่น (พ.ศ. 2566-2570 ซึ่งมีขั้นตอนการทบทวนและจัดทำตามระเบียบกระทรวงมหาดไทยว่าด้วยการจัดทำแผนพัฒนาขององค์กรปกครองส่วนท้องถิ่น พ.ศ. 2548 แก้ไขเพิ่มเติมถึง (ฉบับที่ 3) พ.ศ. 2561 ข้อ 17 ดังนี้

(1) คณะกรรมการพัฒนาท้องถิ่นจัดประชุมประชาคมท้องถิ่น ส่วนราชการและรัฐวิสาหกิจที่เกี่ยวข้อง เพื่อแจ้งแนวทางการพัฒนาท้องถิ่น รับทราบปัญหา ความต้องการ ประเด็นการพัฒนา และประเด็นที่เกี่ยวข้อง และแนวทางการปฏิบัติที่เหมาะสมกับสภาพพื้นที่เพื่อนำมากำหนดแนวทางการจัดทำแผนพัฒนาท้องถิ่น โดยให้นำข้อมูลพื้นฐานในการพัฒนาจากหน่วยงานต่าง ๆ และข้อมูลในแผนพัฒนาหมู่บ้านหรือแผนชุมชนมาพิจารณาประกอบการทบทวนแผนพัฒนาท้องถิ่น

(2) คณะกรรมการสนับสนุนการจัดทำแผนพัฒนาท้องถิ่น รวบรวมแนวทางและข้อมูลนำมาวิเคราะห์เพื่อจัดทำร่างแผนพัฒนาท้องถิ่นแล้วเสนอคณะกรรมการพัฒนาท้องถิ่น

(3) คณะกรรมการพัฒนาท้องถิ่นพิจารณาร่างแผนพัฒนาท้องถิ่นเพื่อเสนอผู้บริหารท้องถิ่น

(4) ผู้บริหารท้องถิ่นพิจารณาอนุมัติร่างแผนพัฒนาท้องถิ่นและประกาศใช้แผนพัฒนาท้องถิ่น

เพื่อให้เป็นไปตามกฎหมายว่าด้วยสภาตำบลและองค์การบริหารส่วนตำบล สำหรับองค์การบริหารส่วนตำบลให้ผู้บริหารท้องถิ่นเสนอร่างแผนพัฒนาท้องถิ่นต่อสภาองค์การบริหารส่วนตำบล เพื่อให้ความเห็นชอบก่อนแล้วผู้บริหารท้องถิ่นจึงพิจารณาอนุมัติ และประกาศใช้แผนพัฒนาท้องถิ่นต่อไป

หลังจากดำเนินการตามข้อ 17 แล้วให้ดำเนินการตามข้อ 24 แห่งระเบียบกระทรวงมหาดไทยว่าด้วยการจัดทำแผนพัฒนาขององค์กรปกครองส่วนท้องถิ่น พ.ศ. 2548 และที่แก้ไขเพิ่มเติมถึง (ฉบับที่ 3) พ.ศ. 2561

องค์การบริหารส่วนตำบลสวนหลวง หวังเป็นอย่างยิ่งว่า แผนพัฒนาท้องถิ่น (พ.ศ.2566 - 2570) ขององค์การบริหารส่วนตำบลสวนหลวง เล่มนี้ จะเป็นแนวทางให้องค์การบริหารส่วนตำบลสวนหลวง ดำเนินการพัฒนาได้บรรลุวัตถุประสงค์และเป้าหมายที่ตั้งไว้ อย่างมีประสิทธิภาพตอบสนองความต้องการและเกิดประโยชน์สูงสุดแก่ประชาชนอย่างแท้จริงต่อไป

องค์การบริหารส่วนตำบลสวนหลวง

สารบัญ

เรื่อง	หน้า
ส่วนที่ 1 สภาพทั่วไปและข้อมูลพื้นฐาน	1 – 17
ส่วนที่ 2 ยุทธศาสตร์การพัฒนาองค์กรปกครองส่วนท้องถิ่น	18 – 43
ส่วนที่ 3 การนำแผนพัฒนาท้องถิ่นไปสู่การปฏิบัติ	44 – 231
ส่วนที่ 4 การติดตามและประเมินผล	232 – 243

ส่วนที่ 1

สภาพทั่วไปและข้อมูลพื้นฐาน

(1) ด้านกายภาพ

1) **<u>ที่ตั้งของตำบล</u>** ตำบลสวนหลวง เป็นตำบลหนึ่งในอำเภอเฉลิมพระเกียรติ จังหวัดนครศรีธรรมราช อยู่ห่างจากที่ว่าการอำเภอเฉลิมพระเกียรติ ประมาณ ๕ กิโลเมตร มีอาณาเขตติดต่อ ดังนี้

อาณาเขตติดต่อ

ทิศเหนือ	ติดต่อ	อบต.เชียรเขา,เทศบาลตำบลดอนตรอ และ เทศบาลตำบลทางพูน
ทิศใต้	ติดต่อ	อบต.แม่เจ้าอยู่หัว
ทิศตะวันออก	ติดต่อ	อบต.ท้องลำเจียก , อบต.แม่เจ้าอยู่หัว
ทิศตะวันตก	ติดต่อ	เทศบาลตำบลทางพูน , อบต.บ้านตูล อ.ชะอวด, อบต.ควนพัง อ.ร่อนพิบูลย์

เนื้อที่ องค์การบริหารส่วนตำบลสวนหลวง มีเนื้อที่ทั้งหมด ประมาณ 88 ตารางกิโลเมตร หรือ จำนวน 55,000 ไร่

แผนที่ตำบลสวนหลวง

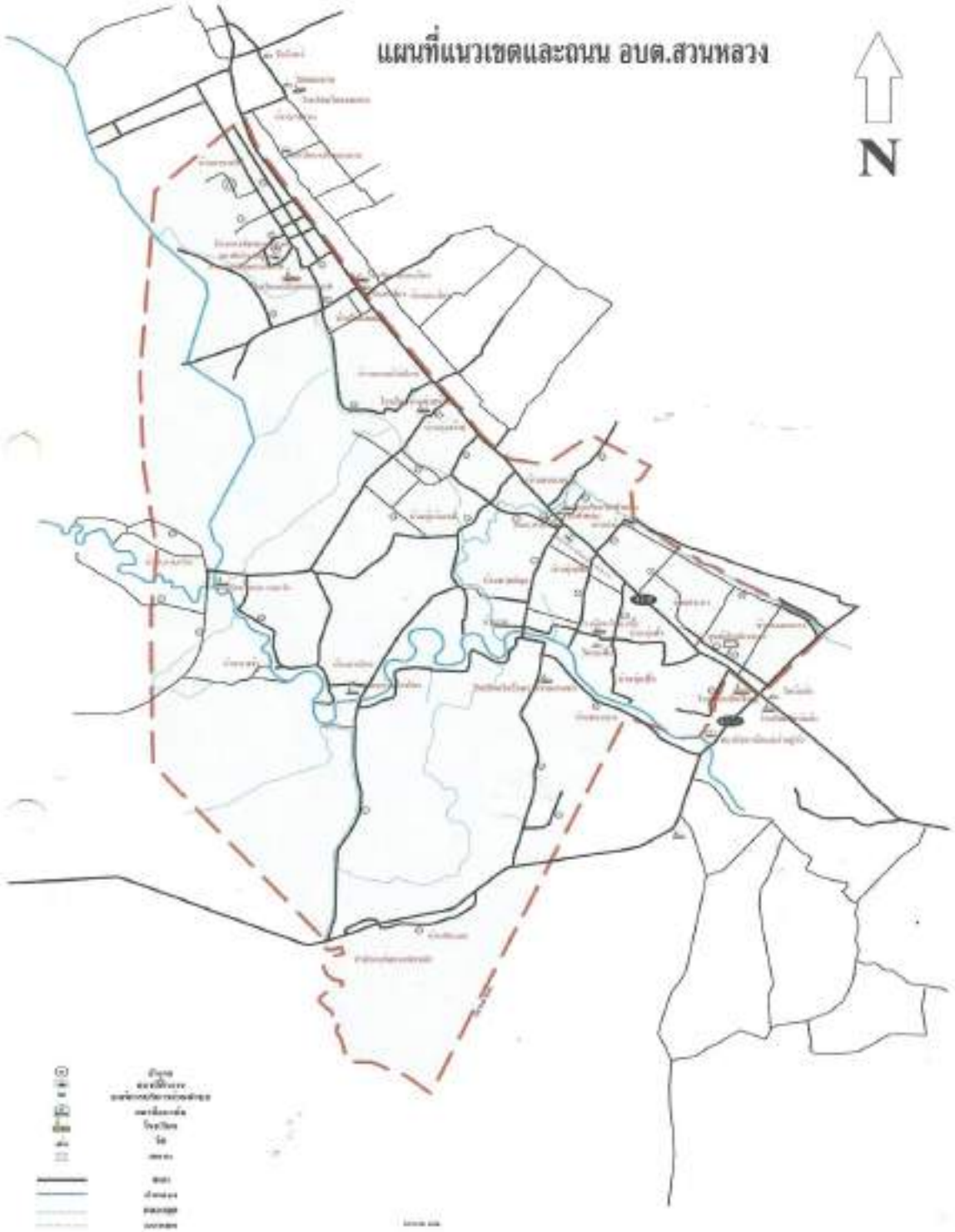

2) **<u>ลักษณะภูมิประเทศ</u>**

ลักษณะภูมิประเทศของตำบลสวนหลวง โดยทั่วไป พื้นที่ส่วนใหญ่เป็นที่ราบลุ่ม มีสันดอนยาวตามทางหลวงแผ่นดิน เป็นแนวแบ่งเขตตำบลและหมู่บ้าน ลักษณะของพื้นที่จะลาดต่ำลงไปทางทิศใต้ของตำบล ลักษณะดินเป็นดินเหนียว ดินร่วนปนทรายบริเวณที่เป็นที่เนินลาด มีคลองฆ้องเป็นแหล่งน้ำสายหลัก ซึ่งไหลผ่านหมู่ที่ 1,2,3,6,10,11 และ 12 คลองกอกไหลผ่านหมู่ที่ 1,2,3 และ 12 และคลองกงไหลผ่านหมู่ที่ 1,3 และ 7

สำหรับพื้นที่องค์การบริหารส่วนตำบลสวนหลวง มีพื้นที่ป่าสงวนแห่งชาติ จำนวน 17,482 ไร่ เป็นป่าเสม็ด ซึ่งมีน้ำขังตั้งอยู่หมู่ที่ 1 ,2 , 3 , 6 , 10 และ 12 และมีพื้นที่มอบให้ สปก.ประมาณ 11,685 ไร่ เป็นป่าบริเวณคลองฆ้อง

3) **<u>ลักษณะภูมิอากาศ</u>**

จากสถานที่ตั้งของตำบลสวนหลวง มี 2ฤดู

1. ฤดูร้อน อยู่ระหว่างเดือน กุมภาพันธ์ถึงเดือน เมษายน มีอากาศร้อนตลอดฤดูกาล
2. ฤดูฝน แบ่งได้ 2 ช่วง

2.1 ตั้งแต่เดือนพฤษภาคม ถึงเดือน ตุลาคม เป็นช่วงที่ได้รับอิทธิพลจากลมมรสุมตะวันตกเฉียงใต้ช่วงนี้ฝนตกไม่มากนัก

2.2 ตั้งแต่เดือน พฤศจิกายน ถึงเดือน มกราคม เป็นช่วงที่ได้รับอิทธิพลจากลมมรสุมตะวันออกเฉียงเหนือ ช่วงนี้มีฝนตกชุก

4) **<u>ลักษณะของดิน</u>**

ลักษณะของดินในพื้นที่ตำบลสวนหลวง ที่ลาดชันเป็นดินร่วนปนทราย ในที่แบนราบเป็นดินเหนียว และในป่าพรุ หรือที่ลุ่มต่ำ เป็นดินอินทรีย์มีซากพืชและใบไม้ทับถม

2. ด้านการเมือง/การปกครอง

1) **เขตการปกครอง** ตำบลสวนหลวง แบ่งเขตการปกครองออกเป็น 13 หมู่บ้าน ดังนี้

หมู่ที่ 1 บ้านศาลาฝาชี	นายสัญญา	คงเรือง	ผู้ใหญ่บ้าน
หมู่ที่ 2 บ้านบางต้า	นายจรัญ	ยอดบางไทร	ผู้ใหญ่บ้าน
หมู่ที่ 3 บ้านดอนทือ	นายอนันต์	บรรจงเมือง	ผู้ใหญ่บ้าน
หมู่ที่ 4 บ้านบน(หน้าห้วย)	นายเสริมเกียรติ	แพรกปาน	ผู้ใหญ่บ้าน
หมู่ที่ 5 บ้านทุ่งเฟื้อ	นายสายัญ	จีนเมือง	ผู้ใหญ่บ้าน
หมู่ที่ 6 บ้านดอนยาง	นายฉลอง	คงทอง	ผู้ใหญ่บ้าน
หมู่ที่ 7 บ้านทุ่งสร้าน	นายสมเกียรติ	รอดจุ้ย	ผู้ใหญ่บ้าน
หมู่ที่ 8 บ้านสระกา(สวนหลวง)	นายสายัณห์	วงศ์ปนทอง	ผู้ใหญ่บ้าน
หมู่ที่ 9 บ้านหนองหม้อ	นายสมศักดิ์	คงเกตุ	ผู้ใหญ่บ้าน
หมู่ที่ 10 บ้านทับแขก	นายปฏิกรณ์	ใจซื่อ	ผู้ใหญ่บ้าน
หมู่ที่ 11 บ้านทุ่งฟ้า	นายวิเศษ	สุวรรณมณี	ผู้ใหญ่บ้าน
หมู่ที่ 12 บ้านบางนกวัก	นายอนันต์	ช้างอินทร์	ผู้ใหญ่บ้าน
หมู่ที่ 13 บ้านในแหลม	นายนิรัตน์	ชูจันทร์	กำนัน

2) **การเลือกตั้ง**

องค์การบริหารส่วนตำบลสวนหลวง มีการเลือกตั้งนายกองค์การบริหารส่วนตำบลสวนหลวง จำนวน 1 คน และนายกองค์การบริหารส่วนตำบลสวนหลวง ได้แต่งตั้งรองนายกองค์การบริหารส่วนตำบล 2 คน และเลขานุการนายกองค์การบริหารส่วนตำบล 1 คน ไม่มีความขัดแย้งในการติดต่อประสานงานระหว่างท้องถิ่นกับท้องที่ ซึ่งประชาชนตำบลสวนหลวงให้ความร่วมมือเป็นอย่างดีและให้ความสำคัญกับประชาชนหมู่บ้าน ประชาคมตำบลและการมีส่วนร่วมของประชาชน

ผู้บริหารองค์การบริหารส่วนตำบลสวนหลวง ประกอบด้วย

ลำดับที่	ชื่อ - สกุล	ตำแหน่ง	เบอร์โทร
1	นายบุญยืน ประทุมมาศ	นายก อบต.	084-8523769
2	นายอรุณ แก้วช่วย	รองนายก อบต.	084-2054158
3	นายทวีชัย ก้านกิ่ง	รองนายก อบต.	082-8119188
4	นางปราณี เพชรรัตน์	เลขานุการนายก อบต.	084-6825187

สำหรับการเลือกตั้งสมาชิกสภาองค์การบริหารส่วนตำบลสวนหลวง ซึ่งมีจำนวน 13 หมู่บ้าน

หมู่ที่ 1 บ้านศาลาฝาชี

นางกิ้มเซี้ยน	ศิริแก้ว	สมาชิก อบต.

หมู่ที่ 2 บ้านบางต้า

นายสมเกียรติ	บุญรอด	สมาชิก อบต.
นายวีระยุทธิ์	ดำทองแก้ว	สมาชิก อบต.

หมู่ที่ 3 บ้านดอนทือ

นายยุทธนา	จันทวิโรจน์	สมาชิก อบต.

หมู่ที่ 4 บ้านบน(หน้าห้วย)

นายเฉลียว	พรหมชาติ	สมาชิก อบต.
นางพิกุล	ชูทอง	สมาชิก อบต.

หมู่ที่ 5 บ้านทุ่งเฟื้อ

นายทนงค์	ปานสงค์	สมาชิก อบต.
นายวิสูตร	บุศราทิศ	สมาชิก อบต./ประธานสภาฯ

หมู่ที่ 6 บ้านดอนยาง

นายอดิศักดิ์	ผอมดุก	สมาชิก อบต.
นายวรรณะ	วรรณทอง	สมาชิก อบต.

หมู่ที่ 7 บ้านทุ่งสร้าน

นายยุทธชัย	จันทร์มี	สมาชิก อบต.
นายวิชัย	แพรกนก	สมาชิก อบต.

หมู่ที่ 8 บ้านสระกา(สวนหลวง)

นายสมญา	ภูมิสุข	สมาชิก อบต.
นางสาวกชพรรรณ	ยืนวงศ์	สมาชิก อบต.

หมู่ที่ 9 บ้านหนองหม้อ

นายคนึง	ก้านกิ่ง	สมาชิก อบต.
นายบุญลือ	ทองด้วง	สมาชิก อบต.

หมู่ที่ 10บ้านทับแขก

นายสุรินทร์	ชัยเคร็ง	สมาชิก อบต.
นายสง่า	เกลี้ยงจันทร์	สมาชิก อบต.

หมู่ที่ 11บ้านทุ่งฟ้า

สมาชิกสภา อบต. ลาออกหมดทุกคน(ณ 9 มิถุนายน 2564)

หมู่ที่ 12 บ้านบางนกวัก

นายสนิท	นิยมญาติ	สมาชิก อบต.
นายปลอบ	ช้างกลาง	สมาชิก อบต.

หมู่ที่ 13 บ้านในแหลม

นายพเยาว์	กาญจนพยัคฆ์	สมาชิก อบต.
นายวิเชา	คล้ายคง	สมาชิก อบต.

3. ประชากร

1) ข้อมูลเกี่ยวกับจำนวนประชากร

ตำบลสวนหลวง	จำนวนครัวเรือน	ชาย	หญิง	รวม
หมู่ที่ 1 บ้านศาลาฝาชี	475	459	495	954
หมู่ที่ 2 บ้านบางต้า	135	163	187	350
หมู่ที่ 3 บ้านดอนทือ	379	585	546	1,131
หมู่ที่ 4 บ้านบน(หน้าห้วย)	414	576	533	1,109
หมู่ที่ 5 บ้านทุ่งเฟื้อ	126	160	176	336
หมู่ที่ 6 บ้านดอนยาง	143	220	223	443
หมู่ที่ 7 บ้านทุ่งสร้าน	417	575	567	1,142
หมู่ที่ 8 บ้านสระกา (สวนหลวง)	521	615	709	1,324
หมู่ที่ 9 บ้านหนองหม้อ	360	521	504	1,025
หมู่ที่ 10 บ้านทับแขก	147	219	191	410
หมู่ที่ 11 บ้านทุ่งฟ้า	341	432	473	905
หมู่ที่ 12 บ้านบางนกวัก	122	185	174	359
หมู่ที่ 13 บ้านในแหลม	332	531	544	1,075
รวม	3,912	5,241	5,322	10,563

- ข้อมูลสถิติประชากร แยกรายละเอียด ตำบลสวนหลวง เดือนมิถุนายน 2564

2) ช่วงอายุและจำนวนประชากร

ช่วงอายุ	เพศหญิง		เพศชาย		รวม	
	คน	%	คน	%	คน	%
ต่ำกว่า 18 ปี	1,072	20.14	1,089	20.78	2,161	20.45
18 ปีเต็ม – 60 ปี	3,127	58.76	3,335	63.63	6,462	61.18
มากกว่า 60 ปีเต็ม ขึ้นไป	1,123	21.10	817	15.59	1,940	18.37
รวม	5,322	100	5,241	100	10,563	100

- ข้อมูลสถิติประชากร แยกรายละเอียด ตำบลสวนหลวง เดือนมิถุนายน 2564

4. สภาพทางสังคม

1) การศึกษา

โรงเรียนประถมศึกษา จำนวน 4 แห่ง ดังนี้

1. โรงเรียนบ้านบางนกวัก ตั้งอยู่หมู่ที่ 12
2. โรงเรียนบ้านบางไทร ตั้งอยู่หมู่ที่ 3
3. โรงเรียนวัดพังยอม ตั้งอยู่หมู่ที่ 9
4. โรงเรียนวัดทุ่งเฟื้อ ตั้งอยู่หมู่ที่ 5

โรงเรียนมัธยมศึกษา จำนวน 1 แห่ง คือ

โรงเรียนเฉลิมพระเกียรติสมเด็จพระศรีนครินทร์นครศรีธรรมราช

2) สาธารณสุข

โรงพยาบาลประจำอำเภอ จำนวน 1 แห่ง คือ โรงพยาบาลเฉลิมพระเกียรติ

โรงพยาบาลส่งเสริมสุขภาพตำบล จำนวน 1 แห่ง คือ รพ.สต.สวนหลวง

สถานพยาบาลเอกชน	จำนวน 1 แห่ง
ร้านขายยาแผนปัจจุบัน	จำนวน 3 แห่ง
อัตราการมีและใช้ส้วมราดน้ำ	ร้อยละ 100 เปอร์เซ็นต์

3) อาชญากรรม

สถานีตำรวจ	จำนวน 1 แห่ง

4) ยาเสพติด

ในพื้นที่ตำบลสวนหลวง มีผู้ติดยาเสพติด จำพวกพืชกระท่อมเป็นส่วนมาก

5) การสังคมสงเคราะห์

การให้การสงเคราะห์เบี้ยยังชีพคนชรา คนพิการ ผู้ป่วยเอดส์ ในเขตตำบลสวนหลวง พ.ศ. 2563

ประเภท	จำนวนผู้ได้รับการช่วยเหลือ(ราย)	จำนวนเงินที่ได้รับ (บาท)
เงินเบี้ยเลี้ยงยังชีพคนชรา	1,707	1,166,300
เงินเบี้ยเลี้ยงยังชีพคนพิการ	433	350,000
เงินเบี้ยเลี้ยงยังชีพผู้ติดเชื้อ HIV	31	15,500
รวม	2,171	1,531,800

<u>หมายเหตุ</u> ข้อมูล ประจำเดือนสิงหาคม ณ 11 สิงหาคม 2564 (จากนักพัฒนาชุมชน)

5. ระบบบริการพื้นฐาน

1) การคมนาคมขนส่ง

ทะเบียนถนน

องค์การบริหารส่วนตำบลสวนหลวง อำเภอเฉลิมพระเกียรติ จังหวัดนครศรีธรรมราช

ลำดับที่	ชื่อถนน	กว้าง (ม.)	ยาว (กม.)	ประเภทผิวจราจร				หมายเหตุ
				ลาดยาง (กม.)	คสล. (กม.)	หินคลุก (กม.)	ลูกรัง (กม.)	
1	สายหลัง อบต.สวนหลวง-เขต หมู่ที่ 6 ตำบลทางพูน -สายหลัง อบต. หมู่ที่ 4 -สายสวนส้ม-สะพานนายห้วง หมู่ที่ 3 -สายเลียบคลองชลประทานฝั่งตะวันตก หมู่ที่ 7 -สายเลียบคลองชลประทานฝั่งตะวันออก หมู่ที่ 7 -สายริมคลอง หมู่ที่ 13 – หมู่ที่ 7 -สายข้าง ร.ร.เฉลิมพระเกียรติฝั่งตะวันออก หมู่ที่ 1 -สายริมคลองคึกฤทธิ์ฝั่งตะวันออก-สุดเขต หมู่ที่ 1	4	9.9	-	1.257	8.643	-	
2	สายบ้านสระไคร – บ้านควนพัง	4	4.5	-	1.7	2.8	-	
3	สายบ้านบน – บ้านเกาะเคียน -สายหน้า อบต.-บ้านบน หมู่ที่ 4 -สายรักบี้-เกาะเคียน หมู่ที่ 6 – หมู่ที่ 10	5	6.2	-	2.3	3.0	-	
4	สายดอนทือ – กม.8 -สายดอนทือ – บางไทร หมู่ที่ 3 -สายบางไทร – กม. 8 หมู่ที่ 2 , หมู่ที่ 10	5	7.9	-	4.0	3.9	-	
5	สายพังการมวง – ลานช้าง -สายบางเสม็ด – พังการมวง หมู่ที่ 3 -สายบางไทร – บางนกวัก หมู่ที่ 3 -สายบางต้า – ลานช้าง หมู่ที่ 2	5	8.9	-	3.28	5.62	-	
6	สายโรงพักเก่า – เนินเจ -สายโรงพักเก่า เนินเจ หมู่ที่ 11 -สายทางเข้าวัดทุ่งเฟื้อ หมู่ที่ 5 -สายเนินเจ – คลองฆ้อง หมู่ที่ 5	4	6.35	0.65	5.7	-	-	

ลำดับที่	ชื่อถนน	กว้าง (ม.)	ยาว (กม.)	ประเภทผิวจราจร				หมายเหตุ
				ลาดยาง (กม.)	คสล. (กม.)	หินคลุก (กม.)	ลูกรัง (กม.)	
7	สายนายนงค์ – นางจารึก -สายนายนงค์ – คลองขวาง -สายบ้านนางจารึก – หมู่ที่ 8 – หมู่ที่ 9 -สายหน้าประปาหมู่บ้าน – คลองขวาง หมู่ที่ 8	4	7.25	-	1.95	-	-	
8	สายสระไครควนพัง – คลองราชดำริ หมู่ที่ 13	4	0.70	-	-	0.70	-	
9	สายคันคลองจากสะพาน – หนองต้อง หมู่ที่ 13	4	0.75	-	-	0.75	-	
10	สายสวนปาล์ม หมู่ที่ 13	4	2.7	-	-	2.7	-	
11	สายนายวรรณะ – บางนกวัก, บ้านนางคง หมู่ที่ 12-หมู่ที่ 7	3	2.20	-	-	2.20	-	
12	สายบ้านนายเลี่ยน – บ้านนายแจ้ง หมู่ที่ 7	3.50	2.80	-	-	2.80	-	
13	สายทุ่งสร้าน – บ้านนางแดง หมู่ที่ 7	3.50	0.30	-	-	0.30	-	
14	สายบ้านนายเวียง – ชลประทาน หมู่ที่ 8	3	0.40	-	-	0.40	-	
15	สายบ้านนางสุภาพ – ชลประทานเก่า หมู่ที่ 9	3	0.40	-	-	0.40	-	
16	สายเนินล่าง (หน้าบ้านผู้ใหญ่ศักดิ์-เขต หมู่ที่ 8, หมู่ที่ 9	3	0.58	-	0.18	0.40	-	
17	สายนายเสนอ – บ้านนายเปียก หมู่ที่ 8	3	0.90	-	-	0.90	-	
18	สายซอยประชาร่วมใจ หมู่ที่ 12	4	2.70	-	-	2.70	-	
19	สายบ้านนายสุวรรณ – บ้านนายสุคนธ์ หมู่ที่ 12	4	4.04	600	940	2.50	-	
20	สายดอนปลิง หมู่ที่ 13	4	0.431	-	0.431	-	-	
21	สายดอนยาง – บ้านนายช่วย หมู่ที่ 13	5	1.50	-	0.135	1.365	-	
22	สายบางลิง – บางไทร หมู่ที่ 6	4	3.20	-	1.00	2.20	-	
23	สายรักบี้เกาะเคียน – บางหรงบน หมู่ที่ 6	3	1.80	-	-	1.80	-	

ลำดับที่	ชื่อถนน	กว้าง (ม.)	ยาว (กม.)	ประเภทผิวจราจร				หมายเหตุ
				ลาดยาง (กม.)	คสล. (กม.)	หินคลุก (กม.)	ลูกรัง (กม.)	
24	สายบ้านนายปิยะ – บ้านนายซุ่น หมู่ที่ 4	3.5	0.60	-	-	0.60	-	
25	สายบ้านนายจันทร์ – คลองบางบ้าน หมู่ที่ 4	4	1.20	-	0.140	1.060	-	
26	สายเลียบคลองสะพานบ้านบน – บ้านนายสุรินทร์ หมู่ที่ 4	3	0.60	-	-	0.60	-	
27	ถนนสายบ้านนางแนบ – บ้านนางนัด หมู่ที่ 4	3	0.20	-	-	0.20	-	
28	สายบ้านนางเกสร – บ้านนายอนันต์ , บ้านนางบุญมี – บ้านนายอนันต์ หมู่ที่ 11	3	1.25	-	-	1.25	-	
29	สายสามแยกหอประชุมบ้านนางภพ – บ้านนายมานพ หมู่ที่ 11	3	0.90	-	-	0.90	-	
30	สายบ้านนายประเสริฐ – บ้านนางสุธาวรรณ , บ้านนางสุวรรณ – บ้านนายสว่าง หมู่ที่ 11	3	1.80	-	-	1.80	-	
31	สายบ้านนายธนี – บ้านนายทรัพย์ หมู่ที่ 11	3	0.113	-	0.113	-	-	
32	สายบ้านนายครรชิต – บ้านนายโชติ หมู่ที่ 4	3	0.20	-	0.20	-	-	
33	สายริมคลองราชดำริ – คอกวัดนายแจก หมู่ที่ 1	4	1.30	-	-	1.30	-	
34	สายมิยาซาว่า – สวนนายหมู หมู่ที่ 1	4	0.20	-	-	0.20	-	
35	สายสามแยกสวนนางช้อย – คลองชลประทาน หมู่ที่ 1	4	0.50	-	-	0.50	-	
36	สายหน้าบ้านนายย้อย – บ้าน ดต.วิโรจน์ บุญขวัญ หมู่ที่ 8	4	0.10	-	0.10	--	-	
37	สายบ้านบน – เนินเจ หมู่ที่ 4	4	0.735	-	0.735	-	-	
38	สายบ้านนายเนียน – บ้านนายเลิศ หมู่ที่ 4	3	0.136	-	0.136	-	-	
39	สายชุมชนหลังตลาดหนองหม้อ – ที่ดินนายบุญให้ หมู่ที่ 4	3	0.240	-	-	-	0.240	

ลำดับที่	ชื่อถนน	กว้าง (ม.)	ยาว (กม.)	ประเภทผิวจราจร				หมายเหตุ
				ลาดยาง (กม.)	คสล. (กม.)	หินคลุก (กม.)	ลูกรัง (กม.)	
40	สายบ้านนายซุ่น – บ้านนายสมหมาย หมู่ที่ 4	3.50	0.70	-	-	-	0.70	
41	สายสามแยกบ้านนายเปลื้อง – ดอนยาง หมู่ที่ 13	3.50	0.65	-	-	-	0.65	
42	สายบางลิง – บางไทร หมู่ที่ 6	5	5.20	-	-	3.00	2.20	
43	ถนนสายมิยาซาว่า หมู่ที่ 5	3	0.80	-	-	0.80	-	
44	สายนายจาง – โพรงโอน หมู่ที่ 10	4	5.00	-	-	2.00	3.00	
45	ถนนสายรอบห้วย หมู่ที่ 4	3	0.50	-	-	0.50	-	

2) **การไฟฟ้า**

การขยายเขตไฟฟ้า ปัจจุบันมีไฟฟ้าใช้ในครัวเรือน คิดเป็นร้อยละ 95 เปอร์เซ็นต์ ปัญหาคือ ไฟฟ้าส่องสว่างทางหรือที่สาธารณะยังไม่สามารถดำเนินการครอบคลุมพื้นที่ได้ทั้งหมด เนื่องจากพื้นที่ที่มีความต้องการให้ติดตั้งไฟฟ้าส่องสว่างนั้นยังไม่เป็นที่สาธารณะ จึงไม่สามารถดำเนินการได้เช่นเดียวกับถนน การแก้ปัญหาคือ ประสานความร่วมมือกันในหลายๆ ฝ่าย เพื่อที่จะทำความเข้าใจกับประชาชนในพื้นที่ และวิธีการที่จะดำเนินการแก้ไขอย่างไร ทั้งนี้ องค์การบริหารส่วนตำบลก็ได้ตั้งงบประมาณในส่วนนี้ไว้แล้ว และได้แจ้งประชาสัมพันธ์ให้ประชาชนได้รับทราบถึงเหตุผลเพื่อที่จะได้ช่วยกันแก้ไขปัญหาให้กับหมู่บ้าน

3) **การประปา**

องค์การบริหารส่วนตำบล มีกิจการประปาเป็นขององค์การบริหารส่วนตำบลเอง สามารถให้บริการได้ครอบคลุม และมีน้ำใช้ตลอดทั้งปี ปัญหาคือ มีข้อร้องเรียนเรื่องน้ำประปาขุ่นบ่อยครั้ง สาเหตุเนื่องจากไม่มีแหล่งน้ำดิบในการผลิตประปาที่สะอาดเพียงพอ ประปาขององค์การบริหารส่วนตำบล ยังไม่สามารถที่จะผลิตเป็นน้ำประปาสำหรับบริโภคได้ ต้องใช้งบประมาณสูงมากในการดำเนินการ ปัจจุบันองค์การบริหารส่วนตำบล ยังไม่ประสบปัญหาการขาดแคลนน้ำสามารถที่จะจัดหาน้ำดิบสำหรับผลิตประปาให้หมู่บ้านได้ การแก้ปัญหาคือ การลงพื้นที่ดำเนินการแก้ไขตามจุดที่เกิดปัญหาในทันที

4) โทรศัพท์

ปัจจุบัน ตู้โทรศัพท์สาธารณะ ไม่ได้ใช้แล้ว มีการใช้โทรศัพท์เคลื่อนที่เกือบ 100 เปอร์เซ็นต์ สำหรับหมายเลขโทรศัพท์องค์การบริหารส่วนตำบลสวนหลวง คือ 075-362571

5) ระบบโลจิสติกส์ (Logistics) หรือการขนส่ง

ระบบโลจิสติกส์ หรือการขนส่ง ในพื้นที่องค์การบริหารส่วนตำบลสวนหลวง มีถนนสายหลัก คือ ถนนสายนคร – หัวไทร เพื่อใช้ในการขนส่ง

6. ระบบเศรษฐกิจ

ในพื้นที่องค์การบริหารส่วนตำบลสวนหลวง ไม่มีที่ทำการไปรษณีย์ แต่มีหน่วยรับบริการไปรษณีย์ของเอกชน ในหมู่ที่ 4 ตำบลสวนหลวง

1) การเกษตร

ประชาชนส่วนใหญ่มีอาชีพเกษตรกรรม เนื่องจากพื้นที่ส่วนใหญ่เหมาะแก่การเกษตรกรรม ปลูกปาล์มน้ำมัน ทำไร่นาสวนผสม ปลูกผัก เนื่องจากมีคลองฆ้องไหลผ่านทางตอนกลางของตำบล ผลผลิตทางการเกษตรที่ขึ้นชื่อและทำรายได้ให้แก่เกษตรกร คือ บัวบก ซึ่งเกษตรกรได้รวมตัวกันตั้งกลุ่มอาชีพการปลูกบัวบก โดยองค์การบริหารส่วนตำบลได้สนับสนุนเงินทุนให้กู้ยืมเพื่อส่งเสริมการประกอบอาชีพ

2) การประมง ในเขตพื้นที่องค์การบริหารส่วนตำบลสวนหลวง มีการประมงน้ำจืด ในพื้นที่ป่าพรุ

3) การปศุสัตว์ เป็นการประกอบการในลักษณะเลี้ยงในครัวเรือนเป็นอาชีพหลักและอาชีพเสริม เช่น การเลี้ยงไก่ เป็ด โค สุกร กระบือ

4) การบริการ

ธนาคาร	จำนวน	1	แห่ง
โรงแรม/รีสอร์ท	จำนวน	4	แห่ง
ปั๊มน้ำมัน	จำนวน	1	แห่ง

5) การท่องเที่ยว

ในเขตพื้นที่องค์การบริหารส่วนตำบลสวนหลวง ไม่มีแหล่งท่องเที่ยว

6) อุตสาหกรรม ตำบลสวนหลวง ยังไม่มีการสร้างโรงงานอุตสาหกรรม

7) การพาณิชย์และกลุ่มอาชีพ

- กลุ่มปลูกบัวบก
- กลุ่มเกษตรกรเลี้ยงหมู
- กลุ่มปลูกฟักเขียว
- กลุ่มปลูกดอกดาวเรือง
- กลุ่มเกษตรกรปลูกผัก
- กลุ่มค้าขาย
- กลุ่มปลูกแตงโม
- กลุ่มเย็บผ้าทับแขก
- กลุ่มเลี้ยงเป็ด

8) แรงงาน ตำบลสวนหลวง ประชากรส่วนมากเป็นแรงงานในภาคเกษตรกรรม

7. ศาสนา ประเพณี วัฒนธรรม

1) การนับถือศาสนา

- ผู้ที่นับถือศาสนาพุทธ ร้อยละ 99

<u>วัด</u> จำนวน 3 แห่ง ดังนี้

1. วัดทุ่งเฟื้อ ตั้งอยู่พื้นที่หมู่ที่ 5
2. วัดพังยอม(หนองหม้อ) ตั้งอยู่พื้นที่หมู่ที่ 9
3. วัดหนองหินหลัก ตั้งอยู่พื้นที่หมู่ที่ 10

<u>สำนักสงฆ์</u> จำนวน 3 แห่ง คือ

1. สำนักสงฆ์ป่าเทพประสิทธิ์ ตั้งอยู่พื้นที่หมู่ที่ 2
2. สำนักสงฆ์ตาอินทอง ตั้งอยู่พื้นที่หมู่ที่ 13

- ผู้ที่นับถือศาสนาคริตส์ ร้อยละ 1

<u>โบสถ์</u> จำนวน 1 แห่ง คือ คริสตจักรพระกิตติคุณสมบูรณ์ ตั้งอยู่หมู่ที่ 4

2) ประเพณีและงานประจำปี

1. เทศกาลเดือนห้า หรือวันว่าง หรือสงกรานต์ เป็นการแสดงความกตัญญูต่อผู้สูงอายุ
2. งานทำบุญเดือนสิบ เป็นประเพณีทำบุญอุทิศผลบุญให้กับบรรพบุรุษที่ล่วงลับไปแล้ว จะนิยมทำขนมพอง ขนมลา และขนมอื่น ๆ เป็นสัญลักษณ์ลูกหลาน ญาติพี่น้องที่ไปอยู่ที่อื่นจะกลับมาบ้านเกิดเพื่อทำบุญร่วมกัน โดยวันทำบุญใหญ่ที่วัดเรียกว่าวัน “หมรับใหญ่” ตรงกับ วันแรม 15 ค่ำ เดือนสิบของทุกปี
3. งานชักพระ หรือลากพระ ทั้งพระบกและพระน้ำ (ทางเรือ) ขึ้นอยู่กับที่ตั้งของวัด เน้นความสนุกสนาน นิยมทำขนม “ต้ม” หรือ “ปัด” ในงานชักพระ
4. ประเพณีต่าง ๆ ที่เกี่ยวข้องกับศาสนา เช่น การทอดกฐิน เข้าพรรษา ออกพรรษา ฯลฯ

3) ภูมิปัญญาท้องถิ่น ภาษาถิ่น

ภูมิปัญญาท้องถิ่น ประชาชนในเขตองค์การบริหารส่วนตำบลได้อนุรักษ์ภูมิปัญญาท้องถิ่น ได้แก่ วิธีการทำเครื่องจักสารใช้สำหรับในครัวเรือน และวิธีการจับปลาธรรมชาติ

ภาษาถิ่น ส่วนมากร้อยละ 95 % พูดภาษาใต้

4) OTOP สินค้าพื้นเมืองและของที่ระลึก

ประชาชนในตำบลสวนหลวง ได้จัดตั้งกลุ่มผลิตภัณฑ์แปรรูปจากบัวบก เพื่อจำหน่าย

8. ทรัพยากรธรรมชาติ

1) น้ำ

ลำคลอง	จำนวน	25	สาย
บึง/หนอง/และอื่น ๆ	จำนวน	6	สาย
บ่อน้ำตื้น	จำนวน	1,022	แห่ง
บ่อบาดาล	จำนวน	10	แห่ง
สระเก็บน้ำ	จำนวน	7	แห่ง
คลองส่งน้ำ	จำนวน	2	สาย
บ่อบาดาลมือโยก	จำนวน	5	แห่ง
ประปาหมู่บ้าน	จำนวน	9	แห่ง

2) ป่าไม้

สำหรับพื้นที่ตำบลสวนหลวง มีพื้นที่ป่าสงวนแห่งชาติ จำนวน 17,482 ไร่ เป็นป่าเสม็ด ซึ่งมีน้ำขัง ตั้งอยู่หมู่ที่ 1, 2, 3, 6, 10 และ 12 และมีพื้นที่มอบให้ สปก. ประมาณ 11,685 ไร่ เป็นป่าบริเวณคลองฆ้อง

3) ภูเขา ในพื้นที่ตำบลสวนหลวง ไม่มีภูเขา

4) ทรัพยากรธรรมชาติที่สำคัญขององค์กรปกครองส่วนท้องถิ่น

พื้นที่ป่าสงวนแห่งชาติ จำนวน 17,482 ไร่ ตั้งอยู่หมู่ที่ 1, 2, 3, 6, 10 และ 12 มีคลองฆ้อง ไหลผ่านตอนกลางของตำบล

๙. อื่น ๆ (ถ้ามีระบุด้วย)

โครงสร้างองค์กร

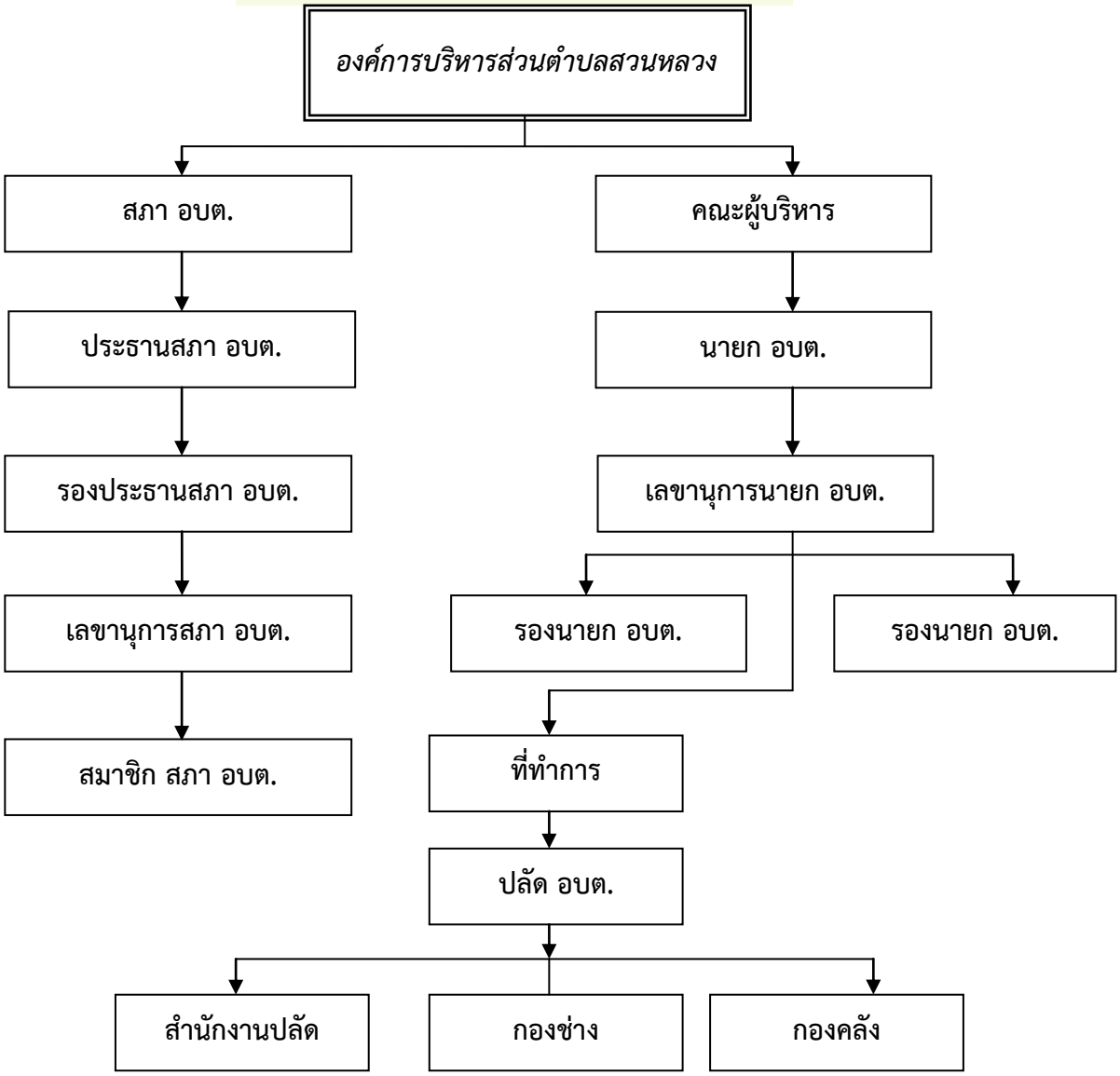

บุคลากร

พนักงานส่วนตำบลและลูกจ้าง ปัจจุบันมีจำนวน 45 คน และส่วนราชการ จำนวน 3 ส่วน ดังนี้

สังกัด	ลำดับที่	ตำแหน่ง	ชื่อ – สกุล	ระดับการศึกษา
	1	ปลัดอบต.สวนหลวง	นางสกุลไทย เสถียรขจรกุล	ปริญญาโท
สำนักงานปลัด	2	หัวหน้าสำนักปลัด	นางชุติกาญจน์ บุตรทอง	ปริญญาตรี
	3	นักเคราะห์นโยบายและแผนชำนาญการ	นางจิรารัตน์ บุญทองสังข์	ปริญญาโท
	4	นักวิชาการศึกษาชำนาญการ	น.ส.พรรณทิพา คงดี	ปริญญาตรี
	5	นักทรัพยากรบุคคลชำนาญการ	นางกัลยวรรธน์ อาญาสิทธิ์	ปริญญาตรี
	6	นักพัฒนาชุมชนปฏิบัติการ	น.ส.วิสา บัวทิพย์	ปริญญาตรี
	7	นักจัดการงานทั่วไปชำนาญการ	นางจีรวรรณ ดีเป็นแก้ว	ปริญญาโท
	8	เจ้าพนักงานธุรการปฏิบัติงาน	น.ส.ศดานันท์ เพ็ชรไทยพงศ์	ปริญญาโท
	9	เจ้าพนักงานป้องกันและบรรเทาสาธารณภัย	ตำแหน่งว่าง	
	10	นิติกรปฏิบัติการ/ชำนาญการ	ตำแหน่งว่าง	
	11	ครู	นางมนตรี จันทร์ขาว	ปริญญาตรี
	12	ครู	น.ส.อุดมลักษณ์ ศรีภักดี	ปริญญาตรี
	13	ครู	น.ส.กัณฑกานต์ บดีการ	ปริญญาตรี
	14	ครู	นางสายชล คุ่มสังข์	ปริญญาตรี
	15	ครู	น.ส.พัชรดา จันทร์สุข	ปริญญาตรี
	16	ผู้ดูแลเด็ก	น.ส.สุกัญญา สุขแก้ว	ปริญญาตรี
	17	ผู้ดูแลเด็ก	นางอุไรรัตน์ พันธนียะ	ปริญญาตรี
	18	ผู้ดูแลเด็ก	น.ส.วีรภัทรา คำป้อม	ปริญญาตรี
สังกัด	**ลำดับที่**	**ตำแหน่ง**	**ชื่อ – สกุล**	**ระดับการศึกษา**
สำนักงานปลัด	19	ผู้ช่วยเจ้าพนักงานพัฒนาชุมชน	น.ส.เสาวณี พรมชาติ	ปริญญาตรี
	20	พนักงานขับรถยนต์	นายธนธร จงไกรจักร	ป.6
	21	พนักงานขับเครื่องจักรขนาดเบา	นายถาวร ประทุมสังข์	ม.3
	22	พนักงานขับเครื่องจักรขนาดเบา	นายภิญโญ วิมลมาศ	ป.6
	23	คนงานทั่วไป	นางจุฑาพร ไพบูลย์	ม.6
	24	คนงานทั่วไป	นายศรายุทธ ประทุมมาศ	ป.6
	25	คนงานประจำรถขยะ	นายธงชัช แก้วช่วย	ป.6

กองคลัง	26	ผู้อำนวยการกองคลัง	ตำแหน่งว่าง	
	27	นักวิชาการเงินและบัญชีชำนาญการ	ตำแหน่งว่าง	
	28	นักวิชาการพัสดุชำนาญการ	นางกรึงไกร สระบัว	ปริญญาตรี
	29	จพง.พัสดุ	นางจิราภรณ์ ยกเกิด	ปวท.
	30	จพง.จัดเก็บรายได้	นางนิตติยา คงเอียด	ปวส.
	31	จพง.การเงินและบัญชีปฏิบัติงาน	น.ส.บุษกร พูนพนัง	ปริญญาตรี
	32	จพง.จัดเก็บรายได้ปฏิบัติงาน	นางปิยะณัฐ ปานโลหิต	ปริญญาตรี
	33	ผู้ช่วย จพง.จัดเก็บรายได้	น.ส.ยุรา ชิณพันธ์	ปวส.
	34	ผู้ช่วยเจ้าพนักงานพัสดุ	น.ส.ดวงกมล ชูกลิ่น	ปริญญาตรี
กองช่าง	35	ผู้อำนวยการกองช่าง	นายสมชาย เภรีภาศ	ปริญญาตรี
	36	นายช่างโยธา	น.ส.อุมาพร แดงขาว	ปวส.
.	37	จพง.การประปา	นายถาวร จันทสุวรรณ	ปวส.
	38	นายช่างไฟฟ้า	นายสรศักดิ์ อักษรรัตน์	ปวส.
	39	คนงานเครื่องสูบน้ำ	นายเสริญ เทพราช	ป.๖
	40	ผู้ช่วยเจ้าหน้าที่ธุรการ	นายพิชัย ชูกลิ่น	ปริญญโท
	41	ผู้ช่วยนายช่างโยธา	นายครรชิต คงเอียด	ปวช.
	42	ผู้ช่วยช่างไฟฟ้า	นายชัยชนะ ทิพย์รวย	ปวช.
	43	พนักงานสูบน้ำ	นายรุ่งโรจน์ แก้วช่วย	ปวส.
	44	พนักงานผลิตน้ำประปา	นายบุญทวี จันทร์ทอง	ป.6
	45	พนักงานผลิตน้ำประปา	นายสัญชัย สงแสง	ป.6

ส่วนที่ 2

ยุทธศาสตร์การพัฒนาองค์กรปกครองส่วนท้องถิ่น

1. ความสัมพันธ์ระหว่างแผนพัฒนาระดับมหาภาค

1) แผนยุทธศาสตร์ชาติ 20 ปี (พ.ศ. 2561 – 2580)

ในการที่จะบรรลุวิสัยทัศน์และทำให้ประเทศไทยพัฒนาไปสู่อนาคตที่พึงประสงค์นั้น จำเป็นจะต้องมีการวางแผนและกำหนดยุทธศาสตร์การพัฒนาในระยะยาว และกำหนดแนวทางการพัฒนาของทุกภาคส่วนให้ขับเคลื่อนไปในทิศทางเดียวกัน ดังนั้น จึงจำเป็นจะต้องกำหนดยุทธศาสตร์ชาติในระยะยาว เพื่อถ่ายทอดแนวทางการพัฒนาสู่การปฏิบัติในแต่ละช่วงเวลาอย่างต่อเนื่องและมีการบูรณการ และสร้างความเข้าใจถึงอนาคตของประเทศไทยร่วมกัน และเกิดการรวมพลังของทุกภาคส่วนในสังคมทั้งประชาชน เอกชน ประชาสังคมในการขับเคลื่อนการพัฒนาเพื่อการสร้างและรักษาไว้ซึ่งผลประโยชน์แห่งชาติและบรรลุวิสัยทัศน์ “ประเทศไทยมีความมั่นคง มั่งคั่ง ยั่งยืนเป็นประเทศพัฒนาแล้ว ด้วยการพัฒนาตามหลักปรัชญาของเศรษฐกิจพอเพียง” หรือคติพจน์ประจำชาติ “มั่นคง มั่งคั่ง ยั่งยืน” เพื่อให้ประเทศมีขีดความสามารถในการแข่งขัน มีรายได้สูงอยู่ในกลุ่มประเทศพัฒนาแล้ว คนไทยมีความสุขอยู่ดี กินดี สังคมมีความมั่นคงเสมอภาคและเป็นธรรม ซึ่งยุทธศาสตร์ชาติที่จะใช้เป็นกรอบแนวทางการพัฒนาในระยะ 20 ปีต่อจากนี้ไป จะประกอบด้วย 6 ยุทธศาสตร์ ได้แก่

(1) <u>ยุทธศาสตร์ด้านความมั่นคง</u> มีเป้าหมายทั้งในการสร้างเสถียรภาพภายในประเทศและช่วยลดและป้องกันภัยคุกคามจากภายนอก รวมทั้งสร้างความเชื่อมั่นในกลุ่มประเทศอาเซียนและประชาคมโลกที่มีต่อประเทศไทย กรอบแนวทางที่ต้องให้ความสำคัญ อาทิ

1. การเสริมสร้างความมั่นคงของสถาบันหลักและการปกครองระบอบประชาธิปไตยอันมีพระมหากษัตริย์ทรงเป็นประมุข
2. การปฏิรูปกลไกการบริหารประเทศและพัฒนาความมั่นคงทางการเมือง ขจัดคอร์รัปชั่น สร้างความเชื่อมั่นในกระบวนการยุติธรรม
3. การรักษาความมั่นคงภายในและความสงบเรียบร้อยภายใน ตลอดจนการบริหารจัดการความมั่นคงชายแดนและชายฝั่งทะเล
4. การพัฒนาระบบ กลไก มาตรการและความร่วมมือระหว่างประเทศทุกระดับ และรักษาดุลยภาพความสัมพันธ์กับประเทศมหาอำนาจ เพื่อป้องกันและแก้ไขปัญหาความมั่นคงรูปแบบใหม่
5. การพัฒนาเสริมสร้างศักยภาพการผนึกกำลังป้องกันประเทศ การรักษาความสงบเรียบร้อยภายในประเทศสร้างความร่วมมือกับประเทศเพื่อนบ้านและมิตรประเทศ
6. การพัฒนาระบบการเตรียมพร้อมแห่งชาติและ ระบบบริหารจัดการภัยพิบัติ รักษาความมั่นคงของฐานทรัพยากรธรรมชาติ สิ่งแวดล้อม
7. การปรับกระบวนการท างานของกลไกที่เกี่ยวข้องจากแนวดิ่งสู่แนวระนาบมากขึ้น

(2) <u>ยุทธศาสตร์ด้านการสร้างความสามารถในการแข่งขัน</u> เพื่อให้ประเทศไทยสามารถพัฒนาไปสู่การเป็นประเทศพัฒนาแล้ว ซึ่งจำเป็นต้องยกระดับผลิตภาพการผลิตและการใช้นวัตกรรมในการเพิ่มความสามารถในการแข่งขันและการพัฒนาอย่างยั่งยืนทั้งในสาขาอุตสาหกรรม เกษตรและบริการ การสร้างความมั่นคงและปลอดภัยด้านอาหาร การเพิ่มขีดความสามารถทางการค้าและการเป็นผู้ประกอบการ รวมทั้งการพัฒนาฐานเศรษฐกิจแห่งอนาคต ทั้งนี้ภายใต้กรอบการปฏิรูปและพัฒนาปัจจัยเชิงยุทธศาสตร์ทุกด้าน อันได้แก่โครงสร้างพื้นฐานและระบบโลจิสติกส์ วิทยาศาสตร์ เทคโนโลยีและนวัตกรรม การพัฒนาทุนมนุษย์ และการบริหารจัดการทั้งในภาครัฐและภาคธุรกิจเอกชน กรอบแนวทางที่ต้องให้ความสำคัญ อาทิ

1. การพัฒนาสมรรถนะทางเศรษฐกิจ ได้แก่การรักษาเสถียรภาพเศรษฐกิจและสร้างความเชื่อมั่น การส่งเสริมการค้าและการลงทุนที่อยู่บนการแข่งขันที่เป็นธรรมและรับผิดชอบต่อสังคม ตลอดจนการพัฒนาประเทศสู่ความเป็นชาติการค้าเพื่อให้ได้ประโยชน์จากห่วงโซ่มูลค่าในภูมิภาค และเป็นการยกระดับไปสู่ส่วนบนของห่วงโซ่มูลค่ามากขึ้น

2. การพัฒนาภาคการผลิตและบริการ บนฐานของการพัฒนานวัตกรรมและมีความเป็นมิตรต่อสิ่งแวดล้อม โดยมีการใช้ดิจิทัลและการค้าที่เข้มข้นเพื่อสร้างมูลค่าเพิ่มและขยายกิจกรรมการผลิตและบริการโดยมุ่งสู่ความเป็นเลิศในระดับโลกและในระดับภูมิภาคในอุตสาหกรรมหลายสาขา และในภาคบริการที่หลากหลายตามรูปแบบการดำเนินชีวิตและการดำเนินธุรกิจที่เปลี่ยนไป รวมทั้งเป็นแหล่งอาหารคุณภาพ สะอาดและปลอดภัยของโลก

- ภาคเกษตร โดยเสริมสร้างฐานการผลิตให้เข้มแข็งและยั่งยืน เพิ่มขีดความสามารถในการแข่งขันของภาคเกษตรส่งเสริมเกษตรกรรายย่อยให้ปรับไปสู่การทำการเกษตรยั่งยืนที่เป็นมิตรกับสิ่งแวดล้อมและรวมกลุ่มเกษตรกรในการพัฒนาอาชีพที่เข้มแข็ง และการพัฒนาสินค้าเกษตรที่มีศักยภาพและอาหารคุณภาพ สะอาด และปลอดภัย

- ภาคอุตสาหกรรม โดยพัฒนาอุตสาหกรรมศักยภาพ ยกระดับการพัฒนาอุตสาหกรรมปัจจุบันที่มีศักยภาพสูง และพัฒนาอุตสาหกรรมอนาคตที่มีศักยภาพ โดยการใช้ดิจิทัลและการค้ามาเพิ่มมูลค่าและยกระดับห่วงโซ่มูลค่าในระดับสูงขึ้น

- ภาคบริการ โดยขยายฐานการบริการให้มีความหลากหลาย มีความเป็นเลิศและเป็นมิตรต่อสิ่งแวดล้อม โดยการยกระดับบริการที่เป็นฐานรายได้เดิม เช่น การท่องเที่ยว และพัฒนาให้ประเทศไทยเป็นศูนย์กลางการให้บริการสุขภาพ ธุรกิจบริการด้านการเงินและธุรกิจบริการที่มีศักยภาพอื่นๆ

3. การพัฒนาผู้ประกอบการและเศรษฐกิจชุมชน พัฒนาทักษะผู้ประกอบการ ยกระดับผลิตภาพแรงงานและพัฒนาวิสาหกิจขนาดกลางและขนาดย่อม (SMEs) สู่สากล และพัฒนาวิสาหกิจชุมชนและสถาบันเกษตรกร

4. การพัฒนาพื้นที่เศรษฐกิจพิเศษและเมืองพัฒนาเขตเศรษฐกิจพิเศษชายแดน และพัฒนาระบบเมืองศูนย์กลางความเจริญ จัดระบบผังเมืองที่มีประสิทธิภาพและมีส่วนร่วม มีการจัดการสิ่งแวดล้อมเมือง และโครงสร้างพื้นฐานทางสังคมและเศรษฐกิจที่สอดคล้องกับศักยภาพ

5. การลงทุนพัฒนาโครงสร้างพื้นฐาน ในด้านการขนส่ง ด้านพลังงาน ระบบเทคโนโลยีสารสนเทศและการสื่อสารและการวิจัยและพัฒนา

6. การเชื่อมโยงกับภูมิภาคและเศรษฐกิจโลกสร้างความเป็นหุ้นส่วนการพัฒนากับนานาประเทศ ส่งเสริมความร่วมมือกับนานาชาติในการสร้างความมั่นคงด้านต่างๆ เพิ่มบทบาทของไทยในองค์กรระหว่างประเทศ รวมถึงสร้างองค์ความรู้ด้านการต่างประเทศ

(3) <u>ยุทธศาสตร์การพัฒนาและเสริมสร้างศักยภาพคน</u> เพื่อพัฒนาคนและสังคมไทยให้เป็นรากฐานที่แข็งแกร่งของประเทศมีความพร้อมทางกาย ใจ สติปัญญา มีความเป็นสากล มีทักษะการคิดวิเคราะห์อย่างมีเหตุผล มีระเบียบวินัย เคารพกฎหมาย มีคุณธรรม จริยธรรม รู้คุณค่าความเป็นไทย มีครอบครัวที่มั่นคง กรอบแนวทางที่ต้องให้ความสำคัญ อาทิ

1. การพัฒนาศักยภาพคนตลอดช่วงชีวิตให้สนับสนุนการเจริญเติบโตของประเทศ
2. การยกระดับคุณภาพการศึกษาและการเรียนรู้ให้มีคุณภาพ เท่าเทียม และทั่วถึง
3. การปลูกฝังระเบียบวินัย คุณธรรม จริยธรรมค่านิยมที่พึงประสงค์
4. การสร้างเสริมให้คนมีสุขภาวะที่ดี
5. การสร้างความอยู่ดีมีสุขของครอบครัวไทยเสริมสร้างบทบาทของสถาบันครอบครัวในการบ่มเพาะจิตใจให้เข้มแข็ง

(4) <u>ยุทธศาสตร์ด้านการสร้างโอกาสความเสมอภาคและเท่าเทียมกันทางสังคม</u> เพื่อเร่งกระจายโอกาสการพัฒนาและสร้างความมั่นคงให้ทั่วถึง ลดความเหลื่อมล้ำไปสู่สังคมที่เสมอภาคและเป็นธรรม กรอบแนวทางที่ต้องให้ความสำคัญ อาทิ

1. การสร้างความมั่นคงและการลดความเหลื่อมล้ำทางด้านเศรษฐกิจและสังคม
2. การพัฒนาระบบบริการและระบบบริหารจัดการสุขภาพ
3. การสร้างสภาพแวดล้อมและนวัตกรรมที่เอื้อต่อการดำรงชีวิตในสังคมสูงวัย
4. การสร้างความเข้มแข็งของสถาบันทางสังคมทุนทางวัฒนธรรมและความเข้มแข็งของชุมชน
5. การพัฒนาการสื่อสารมวลชนให้เป็นกลไกในการสนับสนุนการพัฒนา

(5) <u>ยุทธศาสตร์ด้านการสร้างการเติบโตบนคุณภาพชีวิตที่เป็นมิตรกับสิ่งแวดล้อม</u> เพื่อเร่งอนุรักษ์ ฟื้นฟู และสร้างความมั่นคงของฐานทรัพยากรธรรมชาติ และมีความมั่นคงด้านน้ำ รวมทั้งมีความสามารถในการป้องกันผลกระทบและปรับตัวต่อการเปลี่ยนแปลงสภาพภูมิอากาศและภัยพิบัติธรรมชาติ และพัฒนามุ่งสู่การเป็นสังคมสีเขียว กรอบแนวทางที่ต้องให้ความสำคัญ อาทิ

1. การจัดระบบอนุรักษ์ ฟื้นฟูและป้องกันการทำลายทรัพยากรธรรมชาติ
2. การวางระบบบริหารจัดการน้ำให้ มีประสิทธิภาพทั้ง ๒๕ ลุ่มน้ำ เน้นการปรับระบบการบริหารจัดการอุทกภัยอย่างบูรณาการ
3. การพัฒนาและใช้พลังงานที่เป็นมิตรกับสิ่งแวดล้อม
4. การพัฒนาเมืองอุตสาหกรรมเชิงนิเวศและเมืองที่เป็นมิตรกับสิ่งแวดล้อม
5. การร่วมลดปัญหาโลกร้อนและปรับตัวให้พร้อมกับการเปลี่ยนแปลงสภาพภูมิอากาศ
6. การใช้เครื่องมือทางเศรษฐศาสตร์และนโยบายการคลังเพื่อสิ่งแวดล้อม

(6) <u>ยุทธศาสตร์ด้านการปรับสมดุลและพัฒนาระบบการบริหารจัดการภาครัฐ</u> เพื่อให้หน่วยงานภาครัฐมีขนาดที่เหมาะสมกับบทบาทภารกิจ มีสมรรถนะสูง มีประสิทธิภาพและประสิทธิผลกระจายบทบาทภารกิจไปสู่ท้องถิ่นอย่างเหมาะสม มีธรรมาภิบาลกรอบแนวทางที่ต้องให้ความสำคัญ อาทิ

1. การปรับปรุงโครงสร้าง บทบาท ภารกิจของหน่วยงานภาครัฐ ให้มีขนาดที่เหมาะสม
2. การวางระบบบริหารราชการแบบบูรณาการ
3. การพัฒนาระบบบริหารจัดการกำลังคนและพัฒนาบุคลากรภาครัฐ
4 การต่อต้านการทุจริตและประพฤติมิชอบ
5. การปรับปรุงกฎหมายและระเบียบต่างๆ ให้ทันสมัย เป็นธรรมและเป็นสากล
6. การพัฒนาระบบการให้บริการประชาชนของหน่วยงานภาครัฐ

ความเชื่อมโยงของยุทธศาสตร์ชาติกับแผนในระดับต่างๆ

2) แผนพัฒนาเศรษฐกิจและสังคมแห่งชาติ ฉบับที่ 12

กรอบวิสัยทัศน์แผนพัฒนาเศรษฐกิจและสังคมแห่งชาติ ฉบับที่ 12 จากสถานะของประเทศและบริบทการเปลี่ยนแปลงต่างๆ ที่ประเทศกำลังประสบอยู่ ทำให้การกำหนดวิสัยทัศน์แผนพัฒนาเศรษฐกิจและสังคมแห่งชาติ ฉบับที่ 12 ยังคงมีความต่อเนื่องจากวิสัยทัศน์แผนพัฒนาเศรษฐกิจและสังคมแห่งชาติ ฉบับที่ 11 และกรอบหลักการของการวางแผนที่น้อมนำและประยุกต์ใช้หลักปรัชญาของเศรษฐกิจพอเพียง ยึดคนเป็นศูนย์กลางของการพัฒนาอย่างมีส่วนร่วม การพัฒนาที่ยึดหลักสมดุล ยั่งยืน โดยวิสัยทัศน์ของการพัฒนาในแผนพัฒนาเศรษฐกิจและสังคมแห่งชาติ ฉบับที่ 12 ต้องให้ความสำคัญกับการกำหนดทิศทางการพัฒนาที่มุ่งสู่การเปลี่ยนผ่านประเทศไทยจากประเทศที่มีรายได้ปานกลางไปสู่ประเทศที่มีรายได้สูง มีความมั่นคง และยั่งยืน สังคมอยู่ร่วมกันอย่างมีความสุข และนำไปสู่การบรรลุวิสัยทัศน์ระยะยาว “มั่นคง มั่งคั่ง ยั่งยืน” ของประเทศ

การกำหนดตำแหน่งทางยุทธศาสตร์ของประเทศ (Country Strategic Positioning) เป็นการกำหนดตำแหน่งทางยุทธศาสตร์ของประเทศที่สอดคล้องกับยุทธศาสตร์ชาติที่สภาพัฒนาเศรษฐกิจและสังคมแห่งชาติได้จัดทำขึ้นประเทศไทยเป็นประเทศรายได้สูงที่มีการกระจายรายได้อย่างเป็นธรรม เป็นศูนย์กลางด้านการขนส่งและโลจิสติกส์ของภูมิภาคสู่ความเป็นชาติการค้าและบริการ (Trading and Service Nation) เป็นแหล่งผลิตสินค้าเกษตรอินทรีย์และเกษตรปลอดภัย แหล่งอุตสาหกรรมสร้างสรรค์และมีนวัตกรรมสูงที่เป็นมิตรต่อสิ่งแวดล้อม

เป้าหมาย

(1)) การหลุดพ้นจากกับดักประเทศรายได้ปานกลางสู่รายได้สูง

1. เศรษฐกิจขยายตัวเฉลี่ยไม่ต่ำกว่าร้อยละ 5.0

2. ผลิตภัณฑ์มวลรวมในประเทศต่อหัว (GDP Per Capita) และรายได้ประชาชาติต่อหัว (GNP Per Capita) ณ สิ้นแผนพัฒนาเศรษฐกิจและสังคมแห่งชาติ ฉบับที่ 12 ในปี 2564 เพิ่มขึ้นเป็น 317,051 บาท และ 301,199 บาทต่อคนต่อปี

3. ผลิตภาพการผลิตเพิ่มขึ้นไม่ต่ำกว่าเฉลี่ยร้อยละ 2.5 ต่อปี

4. การลงทุนรวมขยายตัวไม่ต่ำกว่าเฉลี่ยร้อยละ 8.0 (การขยายตัวของการลงทุนภาครัฐไม่ต่ำกว่าร้อยละ 10.0 และการลงทุนของภาคเอกชนขยายตัวไม่ต่ำกว่าเฉลี่ยร้อยละ 7.5 ในขณะที่ปริมาณการส่งออกขยายตัวเฉลี่ยไม่ต่ำกว่าร้อยละ 4.0 ต่อปี)

(2) การพัฒนาศักยภาพคนให้สนับสนุนการเจริญเติบโตของประเทศและการสร้างสังคมสูงวัยอย่างมีคุณภาพ

1. ประชาชนทุกช่วงวัยมีความมั่นคงทางด้านเศรษฐกิจและสังคม (Socio-Economic Security) และมีคุณภาพชีวิตที่ดีขึ้น

2. การศึกษาและการเรียนรู้ได้รับการพัฒนาคุณภาพ

3. สถาบันทางสังคมมีความเข้มแข็งเป็นฐานรากที่เอื้อต่อการพัฒนาคน

(3) การลดความเหลื่อมล้ำในสังคม

1. การกระจายรายได้มีความเท่าเทียมกันมากขึ้น

2. บริการทางสังคมมีคุณภาพและมีการกระจายอย่างทั่วถึง

(4) การสร้างการเจริญเติบโตทางเศรษฐกิจและสังคมที่เป็นมิตรกับสิ่งแวดล้อม

1. รักษาความมั่นคงของฐานทรัพยากร สร้างสมดุลระหว่างการอนุรักษ์และการใช้ประโยชน์อย่างยั่งยืนและเป็นธรรม

2. ขับเคลื่อนประเทศสู่เศรษฐกิจและสังคมที่เป็นมิตรต่อสิ่งแวดล้อม

3. เพิ่มขีดความสามารถในการรับมือภัยพิบัติและการเปลี่ยนแปลงสภาพภูมิอากาศ

4. เพิ่มประสิทธิภาพและเสริมสร้างธรรมาภิบาลในการบริหารจัดการทรัพยากรธรรมชาติและสิ่งแวดล้อม

5. มีการบริหารจัดการน้ำให้สมดุลระหว่างการอุปสงค์และอุปทานของน้ำ

(5) การบริหารราชการแผ่นดินที่มีประสิทธิภาพ

1. การบริหารงานภาครัฐที่โปร่งใส เป็นธรรม มีประสิทธิภาพ และมีส่วนร่วม

2. ขจัดการทุจริตคอร์รัปชั่น

3. มีการกระจายอำนาจที่เหมาะสม

THAILAND 4.0

รัฐบาล พล.อ.ประยุทธ์ จันทร์โอชา มุ่งมั่นในการนำ “โมเดลประเทศไทย 4.0” หรือ “ไทยแลนด์ 4.0” มาใช้ เพื่อผลักดันประเทศให้หลุดพ้นกับดัก 3 กับดักที่กำลังเผชิญ ทั้ง 1) กับดักประเทศรายได้ปานกลาง (Middle Income Trap) 2) กับดักความเหลื่อมล้ำ (Inequality Trap) 3) กับดักความไม่สมดุลของการพัฒนา (Imbalance Trap) เป้าหมายเพื่อนำประเทศมุ่งสู่ความมั่นคง มั่งคั่ง และยั่งยืน อย่างเป็นรูปธรรม ผ่านโมเดลนี้

ก่อนหน้าที่จะมีการพัฒนาประเทศไทย 4.0 นั้น ไทยเริ่มก้าวสู่โมเดลไทยแลนด์ 1.0 หลังจากเริ่มต้นพัฒนาภาคเกษตรกรรม แล้วจึงค่อยปรับมาสู่ไทยแลนด์ 2.0 การลงทุนอุตสาหกรรมเบาที่มุ่งเน้นแรงงานราคาต่ำ เช่น สิ่งทอ อาหาร และมาสู่ ไทยแลนด์ 3.0 มุ่งเน้นการส่งเสริมการลงทุนในอุตสาหกรรมหนัก ซึ่งการพัฒนาของประเทศไทยใน 3 ช่วงแรกนั้น ไทยมีการอัตราการขยายตัวทางเศรษฐกิจสูงสุดเฉลี่ยถึง 7% ต่อปี แต่มาถึงจุดหนึ่งหลังปี 2540 อัตราการขยายตัวทางเศรษฐกิจลดลงมาเป็น 3-4% ต่อปี

เหตุผลสำคัญเพราะไทยไม่เคยปรับโครงสร้างเศรษฐกิจอย่างจริงจังมาก่อน และไม่เคยมีการพัฒนาเทคโนโลยีของตัวเอง แรงงานไม่ได้มีทักษะจนกลายเป็นปัญหาความเหลื่อมล้ำของโอกาส ซึ่งในช่วงนี้รัฐบาลต้องการก้าวกระโดดข้ามหุบเหว ซึ่งต้องใช้ความกล้าหาญทางการเมือง และต้องใช้พลังที่เรียกกว่าพลังประชารัฐในการขับเคลื่อนไทยแลนด์ 4.0 3 กลไกขับเคลื่อนประเทศไทย 4.0 กลไกขับเคลื่อน (Engines of Growth) ชุดใหม่ประกอบด้วย

1) Productive Growth Engine ซึ่งเป้าหมายสำคัญเพื่อปรับเปลี่ยนประเทศไทยสู่ประเทศที่มีรายได้สูง (High Income Country) ที่ขับเคลื่อนด้วยนวัตกรรม ปัญญา เทคโนโลยี และ ความคิดสร้างสรรค์

กลไกดังกล่าว ประกอบไปด้วย การสร้างเครือข่ายความร่วมมือในรูปแบบประชารัฐ การบริหารจัดการสมัยใหม่ และการสร้างคลัสเตอร์ทางด้านเทคโนโลยี การพัฒนาขีดความสามารถด้านการวิจัยและพัฒนา การพัฒนาโมเดลธุรกิจที่ขับเคลื่อนด้วยนวัตกรรม กิจการร่วมทุนรัฐและเอกชนในโครงการขนาดใหญ่ รวมถึงการบ่มเพาะธุรกิจด้านเทคโนโลยี เป็นต้น ซึ่งถือเป็นการตอบโจทย์ความพยายามในการก้าวข้ามกับดักประเทศรายได้ปานกลางที่ไทยกำลังเผชิญอยู่

2) Inclusive Growth Engine เพื่อให้ประชาชนได้รับประโยชน์และเป็นการกระจายรายได้ โอกาส และความมั่งคั่งที่เกิดขึ้น

โดยกลไกนี้ ประกอบด้วย การสร้างคลัสเตอร์เศรษฐกิจระดับกลุ่มจังหวัด การพัฒนาเศรษฐกิจระดับฐานรากในชุมชน การส่งเสริมวิสาหกิจเพื่อสังคม เพื่อตอบโจทย์ประเด็นปัญหาและความท้าทายทางสังคมในมิติต่างๆ การสร้างสภาพแวดล้อมที่เอื้ออำนวยต่อการทำธุรกิจ การส่งเสริมและสนับสนุนให้วิสาหกิจขนาดกลางและขนาดย่อมเข้มแข็งและสามารถแข่งขันได้ในเวทีโลก การสร้างงานใหม่ๆ เพื่อรองรับการเปลี่ยนแปลงในอนาคต การยกระดับขีดความสามารถ การเสริมสร้างทักษะและการเติมเต็มศักยภาพของประชาชนให้ทันกับพลวัตการ

เปลี่ยนแปลงจากภายนอก และการจ่ายภาษีให้แก่ผู้ที่มีรายได้ต่ำกว่าเกณฑ์ที่กำหนดแบบมีเงื่อนไข (Negative Income Tax) เพื่อแก้ไขกับดักความเหลื่อมล้ำที่เกิดขึ้นในปัจจุบัน

3) Green Growth Engine การสร้างความมั่งคั่งของไทยในอนาคต จะต้องคำนึงถึงการพัฒนาและใช้เทคโนโลยีที่เป็นมิตรต่อสิ่งแวดล้อม เพื่อตอบโจทย์การหลุดออกจากกับดักความไม่สมดุลของการพัฒนาระหว่างคนกับสภาพแวดล้อม

โดยกลไกนี้ประกอบด้วย การมุ่งเน้นการใช้พลังงานทดแทน การปรับแนวคิดจากเดิมที่คำนึงถึงความได้เปรียบเรื่องต้นทุน (Cost Advantage) เป็นหลัก มาสู่การคำนึงถึงประโยชน์ที่ได้จากการลดความสูญเสียที่เกิดขึ้นทั้งระบบ (Lost Advantage) หัวใจสำคัญอยู่ที่การพัฒนากระบวนการผลิตให้ส่งผลกระทบต่อสิ่งแวดล้อมน้อยที่สุด อันจะเกิดประโยชน์กับประเทศและประชาคมโลกด้วยในเวลาเดียวกัน

ทั้ง 3 กลไกขับเคลื่อน “ประเทศไทย 4.0” ถือเป็นการปฏิรูปประเทศไทยไปสู่ความมั่งคั่งอย่างมั่นคงและยั่งยืน เพื่อให้หลุดพ้นจากกับดักประเทศที่มีรายได้ปานกลาง ซึ่งถือเป็นเปลี่ยนโมเดลเศรษฐกิจจากการพึ่งพาการลงทุนต่างประเทศ มีการลงทุนการวิจัยและพัฒนาตัวเองน้อยมากโดยมุ่งเน้นการพัฒนาการศึกษาคน สร้างการวิจัยและพัฒนา โครงสร้างเศรษฐกิจ ให้ไทยสามารถอยู่ได้ในศตวรรษที่ ๒๑ซึ่งรัฐบาลต้องกล้าพอที่จะถอดกับดักจากการดึงเงินลงทุนต่างประเทศ เอาเทคโนโลยีของต่างชาติมา และต้องยืนอยู่บนขาตัวเองในระดับหนึ่ง

3) แผนพัฒนาภาค/แผนพัฒนากลุ่มจังหวัด/แผนพัฒนาจังหวัด

◈ **<u>แผนพัฒนากลุ่มจังหวัดภาคใต้ฝั่งอ่าวไทย</u>**

- **วิสัยทัศน์ (Vision)**

"ศูนย์กลางการสร้างสรรค์เศรษฐกิจการเกษตรและการท่องเที่ยวระดับนานาชาติ"

นิยาม : "ศูนยกลางการสรางสรรคเศรษฐกิจการเกษตร"การพัฒนากลุมจังหวัดใหเปนศูนยกลางการผลิตทางการเกษตร (การผลิตวัตถุดิบขั้นต่น) และอุตสาหกรรมตอเนื่องจากการเกษตร (การแปรรูปและการผลิตสินค้าสำเร็จรูป) ที่มีคุณภาพและปลอดภัย โดยเน่นที่พืชและสัตวเศรษฐกิจศักยภาพสำคัญของกลุมจังหวัด ได่แก ยางพารา ปาลมน้ำมัน ไมผลและกุ้งทะเลและการเปนแหลงเรียนรู่สำคัญในระดับนานาชาติในการพัฒนาการเกษตรและสรางสรรรคใหเกิดมูลค่าเพิ่มจากผลผลิตทางการเกษตรด่วยเทคโนโลยีสมัยใหมที่สามารถดำเนินการไดในระดับพื้นที่บูรณาการรวมกับภูมิ ปญญาท่องถิ่นให่สามารถสร่างงงาน สร่างอาชีพและเปนกลจักรสำคัญในการขับเคลื่อนภาคเศรษฐกิจอื่นๆ ที่เกี่ยวของ

นิยาม : "ศูนยกลางการทองเที่ยวระดับนานาชาติ"แหลงทองเที่ยวของกลุมจังหวัดเปนจุดมุงหมายปลายทางที่นักท่องเที่ยวทั่วโลกต่องการมาเยี่ยมเยือน และการทองเที่ยวของกลุมจังหวัดเปนกลจักรสำคัญในการขับเคลื่อนภาคเศรษฐกิจอื่นๆ ที่เกี่ยวข่องและสร่างมูลคา คุณคา ตลอดจนสร่างรายได่ และกระจายรายได่สูชุมชนบนฐานของการบริหารจัดการโดยคำนึงถึงความสมดุลและยั่งยืน

- **เป้าประสงค์รวม**

๑) พืชเศรษฐกิจยางพาราและปาล์มน้ำมันมีศักยภาพในการแข่งขันและสร้างมูลค่าเพิ่ม แก่ระบบเศรษฐกิจ
๒) การท่องเที่ยวได้รับพัฒนาบนฐานทรัพยากรที่หลากหลายให้มีชื่อเสียงระดับนานาชาติ
๓) ไม้ผลและสินค้าประมงปลอดภัยต่อการบริโภคและมีศักยภาพในการส่งออก
๔) การคมนาคมขนส่งและระบบโลจิสติกส์ของกลุ่มจังหวัดสามารถรองรับการค้าการลงทุน การท่องเที่ยว การเกษตรและการพัฒนาคุณภาพชีวิต

- **ประเด็นยุทธศาตร์**

ประเด็นยุทธศาสตร์ที่ 1 การบริหารจัดการเพื่อเพิ่มมูลค่าพืชเศรษฐกิจยางพาราและปาล์มน้ำมัน
ประเด็นยุทธศาสตร์ที่ 2 การพัฒนาการท่องเที่ยวนานาชาติบนฐานทรัพยากรและเอกลักษณ์ของพื้นที่
ประเด็นยุทธศาสตร์ที่ 3 การพัฒนาสินค้าเกษตรให้ปลอดภัยและมีศักยภาพในการส่งออก
ประเด็นยุทธศาสตร์ที่ 4 การพัฒนาโครงสร้างพื้นฐานทางคมนาคมขนส่งและระบบโลจิสติกส์ให้รองรับการค้า การลงทุนการท่องเที่ยว การเกษตรและ การพัฒนาคุณภาพชีวิต

◈ **<u>ยุทธศาสตร์การพัฒนาจังหวัดนครศรีธรรมราช</u>**

1. การกำหนดตำแหน่งและทิศทางการพัฒนาจังหวัด

จากกรอบนโยบายและศักยภาพ โอกาส ข้อจำกัด จังหวัดนครศรีธรรมราชจึงกำหนดตำแหน่งและทิศทางการพัฒนาจังหวัด โดยกำหนดวิสัยทัศน์จังหวัดนครศรีธรรมราชว่า "นครแห่งอารยธรรม น่าอยู่น่าเที่ยว การเกษตรและอุตสาหกรรมยั่งยืน"

2. ยุทธศาสตร์การพัฒนาจังหวัด

(1) วิสัยทัศน์ (Vision) "นครแห่งอารยธรรม น่าอยู่น่าเที่ยว การเกษตรและอุตสาหกรรมยั่งยืน" โดยมีคำนิยามวิสัยทัศน์ ดังนี้

คำนิยามวิสัยทัศน์

คำจากวิสัยทัศน์	หมายถึง
นครแห่งอารยธรรม	นครศรีธรรมราชเมืองที่มีความหลากหลายทางศาสนา พลเมืองอยู่ร่วมกันอย่างเอื้ออาทร มีแหล่งบ่มเพาะบุคคลด้วยด้วยสถาบันการเรียนรู้ทั้งในและนอกระบบ และมีประเพณี วัฒนธรรมที่สืบทอดอย่างยาวนาน
น่าอยู่น่าเที่ยว	เมืองที่ปลอดภัยจากอาชญากรรม อุบัติภัย ภัยพิบัติทางธรรมชาติ และส่งเสริมสุขภาพอนามัย อาหารปลอดภัย เมืองสีเขียวที่เป็นมิตรกับสิ่งแวดล้อม เมืองพลังงานสะอาด การจัดการทรัพยากรธรรมชาติ น้ำ การบริหารจัดการสิ่งแวดล้อมอย่างยั่งยืน สาธารณูปโภค ระบบคมนาคมเพิ่มศักยภาพระบบโลจิสติกส์เชื่อมโยงโครงข่ายถนนให้ได้มาตรฐาน ส่งเสริมพัฒนาแหล่งท่องเที่ยวทางวัฒนธรรมและธรรมชาติ ปลูกฝังความเป็นเจ้าบ้านที่ดี และเป็นคนมีอัธยาศัยไมตรีที่ดี เป็นเมืองน่าเที่ยว
การเกษตรและอุตสาหกรรมยั่งยืน	นครแห่งการผลิตทางการเกษตรที่มีความสมดุลของระบบนิเวศ และสภาพแวดล้อม มุ่งเน้นการผลิตที่มีคุณภาพ ปลอดภัย มีมาตรฐาน ตรงตามความต้องการของผู้บริโภค และนำนวัตกรรม เทคโนโลยีอันทันสมัยมาประยุกต์ใช้ ส่งผลให้เกษตรกร ประชาชนชาวจังหวัดนครศรีธรรมราช มีความผาสุก และมีคุณภาพชีวิตดีขึ้น การบริหารจัดการด้านโครงสร้างพื้นฐานการผลิตที่มีประสิทธิภาพสูงสุดในเรื่อง ดิน น้ำ และระบบชลประทาน รวมทั้งการจัดสรรที่ดินทำกิน การจัดการด้านการส่งเสริมการผลิตพืช สัตว์ประมง การพัฒนาศักยภาพเกษตรกรสู่ Smart Farmer การพัฒนาองค์กรเกษตรกรให้เข้มแข็งการบริหารจัดการฟาร์มสู่ Smart Farm การวางแผนการผลิต การพัฒนาตลาดสินค้าเกษตร ที่มีความยั่งยืนและเชื่อมโยงเครือข่ายด้านการตลาดทั้งภายในและภายนอกประเทศ การแปรรูปเพิ่มมูลค่าสินค้าเกษตรสร้างผลตอบแทนเชิงเศรษฐกิจ และการประยุกต์ใช้นวัตกรรมด้านการเกษตรคู่ขนานภูมิปัญญาท้องถิ่น โดยยึดหลักปรัชญาของเศรษฐกิจพอเพียงเป็นแนวทางในการพัฒนา พร้อมทั้ง สนับสนุนการท่องเที่ยวเชิงเกษตร/เชิงนิเวศน์ สนับสนุนและพัฒนาอุตสาหกรรมที่เป็นมิตรกับสิ่งแวดล้อม เพื่อเพิ่มมูลค่าผลิตภัณฑ์มวลรวมของจังหวัด สู่การพัฒนาการเกษตรที่ยั่งยืนของจังหวัด โดยคำนึงถึงความยั่งยืนทางเศรษฐกิจ ความยั่งยืนทางด้านสิ่งแวดล้อม และความยั่งยืนทางด้านสังคมของจังหวัด

(2) จุดยืนการพัฒนาของจังหวัด (Positioning)

จากข้อมูลการวิเคราะห์ศักยภาพของจังหวัด และกำหนดทิศทางการพัฒนายุทธศาสตร์ในภาพรวมของจังหวัดนครศรีธรรมราช ได้กำหนดจุดยืนการพัฒนาของจังหวัด 3 ประเด็น ดังนี้

1. เมืองสืบสานศิลปวัฒนธรรม สงบสุข น่าเที่ยว
2. เมืองเกษตรนวัตกรรม และอุตสาหกรรมสีเขียว
3. ศูนย์กลางการคมนาคมขนส่ง และกระจายสินค้าของภาคใต้

(3) เป้าประสงค์รวม (วัตถุประสงค์) (Objective)

1. เพิ่มรายได้จากการเกษตร อุตสาหกรรม และการท่องเที่ยว โดยควบคู่กับการยกระดับมาตรฐานคุณภาพ

2. ทรัพยากรธรรมชาติและสิ่งแวดล้อมได้รับการจัดการอย่างมีประสิทธิภาพและยั่งยืน

3. ประชาชนยึดหลักธรรมะในการดำเนินชีวิต และมีคุณภาพชีวิตที่ดีขึ้น

4. ศิลปวัฒนธรรม และประเพณีมีการสืบสานอย่างต่อเนื่อง

(4) ประเด็นยุทธศาสตร์ (Strategic Issue)

1. บริหารจัดการเกษตรและอุตสาหกรรมสู่มาตรฐานครบวงจร และเป็นมิตรกับสิ่งแวดล้อม
2. พัฒนาการท่องเที่ยวบนพื้นฐานธรรมะ ธรรมชาติ และศิลปวัฒนธรรม
3. บริหารจัดการทรัพยากรธรรมชาติและสิ่งแวดล้อมอย่างยั่งยืน
4. พัฒนาคน ชุมชน และสังคมให้น่าอยู่ เข้มแข็ง มั่นคงตามปรัชญาเศรษฐกิจพอเพียง

เป้าประสงค์รวม	ตัวชี้วัดเป้าหมายรวม 4 ปี	ข้อมูลพื้นฐาน		เป้าหมายรายปี			
		2555	2556	2557	2558	2559	2560
1. เพิ่มรายได้จากการเกษตร อุตสาหกรรม และการท่องเที่ยว โดยควบคู่กับการยกระดับมาตรฐานคุณภาพ	1.1. ผลิตภัณฑ์มวลรวม (GPP) ภาคเกษตร เพิ่มขึ้น ร้อยละ 1 ต่อปี	34,587 ล้านบาท	34,935 ล้านบาท	1	1	1	1
	1.2 รายได้จากการท่องเที่ยว เพิ่มขึ้น ร้อยละ 15 ต่อปี	8,724.49 ล้านบาท	10,397.62 ล้านบาท (11.44%)	11,957.26 ล้านบาท	13,702.21 ล้านบาท	15,758.14 ล้านบาท	18,121.86 ล้านบาท
	1.3 ร้อยละ 80 ของฟาร์ม/แปลงที่ได้รับการรับรองมาตรฐานฟาร์ม (GAP)			80	80	80	80
2. ทรัพยากรธรรมชาติและสิ่งแวดล้อมได้รับการจัดการอย่างมีประสิทธิภาพและยั่งยืน	2.1 ร้อยละของพื้นที่สีเขียวเพิ่มขึ้น					0.1	0.1
	2.2 ร้อยละของขยะมูลฝอยที่นำกลับมาใช้ประโยชน์					30	30
	2.3 ร้อยละของการใช้พลังงานลดลง (ร้อยละ 3 ต่อปี)			3	3	3	3
3. ประชาชนยึดหลักธรรมะในการดำเนินชีวิตและมีคุณภาพชีวิตที่ดีขึ้น	3.1 ดัชนีชี้วัดคุณภาพชีวิตและความสุขมวลรวมของประชาชนเพิ่มขึ้น ร้อยละ75	N/A	N/A	60	65	70	75
4. ศิลปวัฒนธรรม และประเพณีมีการสืบสานอย่างต่อเนื่อง	4.1 ระดับความสำเร็จของการดำเนินงานศิลปวัฒนธรรมและประเพณีสืบสานอย่างต่อเนื่อง	N/A	N/A				* ระดับ 5

* พิจารณาจากระดับความสำเร็จของการดำเนินงานด้านศิลปวัฒนธรรมและประเพณี ปลูกฝังให้ประชาชนรักศิลปวัฒนธรรม ประเพณีท้องถิ่น โดยเน้นกิจกรรมการสืบสาน สืบทอด ศิลปวัฒนธรรม ประเพณีของทุกองค์กรอย่างต่อเนื่องและมีส่วนร่วม

ระดับคะแนน 1 จัดประชุมเพื่อรวบรวมกิจกรรม/โครงการที่เกี่ยวข้องกับประเพณี ศิลปวัฒนธรรม กำหนดเป็นแผนปฏิบัติการด้านศิลปวัฒนธรรม และประเพณี ประจำปีงบประมาณ พ.ศ. 2560 และกำหนดเป้าหมายที่ชัดเจนของตัวชี้วัดผลสำเร็จต่างๆ

ระดับคะแนน 2 ดำเนินกิจกรรมตามแผนปฏิบัติการด้านศิลปวัฒนธรรมและประเพณีได้ครบถ้วน ร้อยละ 100

ระดับคะแนน 3 มีรายงานสรุปผลการดำเนินงานแต่ละกิจกรรม/โครงการจากหน่วยงานที่ดำเนินการได้ครบถ้วน

ระดับคะแนน 4 สรุปประเมินผลสำเร็จในภาพรวมของแผนปฏิบัติการฯ ตามตัวชี้วัดที่กำหนดไว้ได้อย่างชัดเจน พร้อมอภิปรายผล และปัญหาอุปสรรค ข้อเสนอแนะในภาพรวม

ระดับคะแนน 5 จัดประชุมสัมมนาผลการดำเนินงานตามแผนปฏิบัติการต่างๆ ที่เกี่ยวข้อง และสามารถกำหนดแนวทางการสร้างความยั่งยืนด้านศิลปวัฒนธรรม ประเพณี เพื่อเสนอผู้บริหารกำหนดไว้ในยุทธศาสตร์การพัฒนาจังหวัดต่อไป

ประเด็นยุทธศาสตร์ที่ ๑
บริหารจัดการเกษตรและอุตสาหกรรมสู่มาตรฐานครบวงจร และเป็นมิตรกับสิ่งแวดล้อม

๑. เป้าประสงค์ของประเด็นยุทธศาสตร์

1.1 รายได้เพิ่มจากการผลิตทางการเกษตร เกษตรอุตสาหกรรม และการท่องเที่ยวเกษตร

1.2 นครศรีธรรมราชเป็นเมืองเกษตรสุขภาพ เกษตรคุณภาพ เกษตรนวัตกรรม และเกษตรอุตสาหกรรมสีเขียวที่เป็นมิตรกับสิ่งแวดล้อม ได้รับการจัดการอย่างมีประสิทธิภาพ

๒. ตัวชี้วัดและค่าเป้าหมาย

เป้าประสงค์ เชิงยุทธศาสตร์	ตัวชี้วัด/ เป้าหมายรวม 4 ปี	ข้อมูลพื้นฐาน		เป้าหมายรายปี			
		2555	2556	2557	2558	2559	2560
2.1 รายได้เพิ่มจากการผลิตทางการเกษตร เกษตรอุตสาหกรรม และการท่องเที่ยวเกษตร	2.1.1 ผลิตภัณฑ์มวลรวม (GPP) ภาคเกษตร เพิ่มขึ้นร้อยละ ๑ ต่อปี	34,587 ล้านบาท	34,935 ล้านบาท	1	1	1	1
2.2 ระบบการผลิตที่ได้รับรองมาตรฐาน	2.2.1 ร้อยละ 80 ของฟาร์ม/แปลงที่ได้รับการรับรองมาตรฐานฟาร์ม (GAP)			80	80	80	80
2.3 เป็นเมืองเกษตรสุขภาพ เกษตรคุณภาพ เกษตรนวัตกรรม และเกษตรอุตสาหกรรมสีเขียวที่เป็นมิตรกับสิ่งแวดล้อม ได้รับการจัดการอย่างมีประสิทธิภาพ	2.3.1 ร้อยละ 5 ของสถานประกอบการที่ได้รับรองอุตสาหกรรมสีเขียว						5

3. กลยุทธ์

3.1 พัฒนาสินค้าและบริการทางการเกษตรที่ได้มาตรฐาน ตอบสนองความต้องการในตลาดสากล (Global Marketing)

3.2 ส่งเสริมและสนับสนุนปัจจัยพื้นฐานด้านการผลิต (น้ำ ที่ดิน พันธุ์ ปุ๋ย) ที่พอเพียง

3.3 พัฒนากระบวนการผลิต การเก็บเกี่ยว การเก็บรักษา การแปรรูป และพัฒนาผลิตภัณฑ์เป็นเกษตรอุตสาหกรรมแบบครบวงจรอย่างมีประสิทธิภาพ

3.4 สร้างเครือข่ายความร่วมมือระหว่างภาครัฐ องค์กรชุมชน กลุ่มเกษตรกร พ่อค้าในการผลิต การตลาด และการกระจายสินค้าทางการเกษตร

3.5 พัฒนาระบบโลจิสติกส์ รองรับการเป็นเมืองศูนย์กลางการคมนาคมขนส่งและกระจายสินค้าทางการเกษตร

3.6 ส่งเสริมสถานประกอบการให้ได้การรับรองมาตรฐานอุตสาหกรรม นวัตกรรมสีเขียว

ประเด็นยุทธศาสตร์ที่ 2

พัฒนาการท่องเที่ยวบนพื้นฐานธรรมะ ธรรมชาติ และศิลปวัฒนธรรม

๑. เป้าประสงค์ของประเด็นยุทธศาสตร์

1.1 เพิ่มรายได้จากการท่องเที่ยว

๒. ตัวชี้วัดและค่าเป้าหมาย

เป้าประสงค์ เชิงยุทธศาสตร์	ตัวชี้วัด/ เป้าหมายรวม 4 ปี	ข้อมูลพื้นฐาน		เป้าหมายรายปี			
		2555	2556	2557	2558	2559	2560
2.1 เพิ่มรายได้จากการท่องเที่ยว	2.1.1 ร้อยละของรายได้จากการท่องเที่ยวเพิ่มขึ้น	15	15	15	15	15	15

3. กลยุทธ์

3.1 พัฒนาโครงสร้างพื้นฐาน พื้นที่ แหล่งท่องเที่ยวและสิ่งอำนวยความสะดวกเพื่อการท่องเที่ยวที่ได้มาตรฐาน

3.2 พัฒนาสินค้าและบริการให้มีคุณภาพ ได้มาตรฐาน มีความปลอดภัย เสริมสร้างโอกาสและศักยภาพการแข่งขัน ในตลาดการท่องเที่ยว

3.3 พัฒนาระบบการบริหารจัดการการและสื่อสารการตลาดท่องเที่ยวเชิงรุก ภายใต้ชื่อ "นครแห่งธรรม"

3.4 พัฒนาศักยภาพและยกระดับคุณภาพการให้บริการ ของบุคลากรท่องเที่ยว ที่ได้มาตรฐาน เกิดความประทับใจแก่ผู้มาเยือน

ประเด็นยุทธศาสตร์ที่ 3

บริหารจัดการทรัพยากรธรรมชาติและสิ่งแวดล้อมอย่างยั่งยืน

1. เป้าประสงค์ของประเด็นยุทธศาสตร์

1.1 ทรัพยากรธรรมชาติ น้ำ สิ่งแวดล้อม ได้รับการจัดการอย่างมีประสิทธิภาพและใช้อย่างยั่งยืน 1.2 การจัดการพลังงานอย่างมีประสิทธิภาพและใช้อย่างประหยัด

2. ตัวชี้วัดและค่าเป้าหมาย

เป้าประสงค์ เชิงยุทธศาสตร์	ตัวชี้วัด/ เป้าหมายรวม 4 ปี	ข้อมูลพื้นฐาน		เป้าหมายรายปี			
		2555	2556	2557	2558	2559	2560
2.1 ทรัพยากรธรรมชาติ น้ำ สิ่งแวดล้อม ได้รับการจัดการอย่างมีประสิทธิภาพและใช้อย่างยั่งยืน	2.1.1 ร้อยละของพื้นที่สีเขียวเพิ่มขึ้น					0.1	0.1
	2.1.2 ร้อยละของขยะมูลฝอยที่นำกลับมาใช้ประโยชน์					30	30
	2.1.3 จำนวนขององค์กรปกครองส่วนท้องถิ่นที่ได้รับการพัฒนาศักยภาพในการจัดการภัยพิบัติ	20	25	29	32	38	40
2.2 การจัดการพลังงานอย่างมีประสิทธิภาพและใช้อย่างประหยัด	2.2.1 ร้อยละของการใช้พลังงานลดลง (ร้อยละ 3 ต่อปี)			3	3	3	3
	2.2.2 การใช้พลังงานทดแทนเพิ่มขึ้น (60 toe)			60	60	60	60

3. กลยุทธ์

3.1 พัฒนากระบวนการจัดการทรัพยากรธรรมชาติ น้ำ และสิ่งแวดล้อมโดยการมีส่วนร่วมทุกภาคส่วน

3.2 อนุรักษ์ ป้องกัน ฟื้นฟู ทรัพยากรธรรมชาติและสิ่งแวดล้อมในพื้นที่จังหวัด

3.3 พัฒนาศักยภาพเครือข่ายในการจัดการภัยพิบัติ การบริหารจัดการน้ำ และการจัดการทรัพยากรธรรมชาติและสิ่งแวดล้อม

3.4 ส่งเสริม สนับสนุน และรณรงค์ให้มีการใช้พลังงานทดแทน และการประหยัดพลังงาน

ประเด็นยุทธศาสตร์ที่ 4
พัฒนาคน ชุมชน และสังคมให้น่าอยู่ เข้มแข็ง มั่นคงตามปรัชญาเศรษฐกิจพอเพียง

1. เป้าประสงค์ของประเด็นยุทธศาสตร์

1.1 ประชาชนได้รับสวัสดิการพื้นฐานอย่างทั่วถึงมีคุณภาพชีวิตที่ดี และมีความสุข

1.2 ประชาชนได้รับความมั่นคง ปลอดภัย เป็นธรรม

1.3 การศึกษามีคุณภาพ ทัดเทียมกับค่ามาตรฐานการศึกษา

1.4 ชุมชนเข้มแข็งตามแนวปรัชญาของเศรษฐกิจพอเพียง

2. ตัวชี้วัดและค่าเป้าหมาย

เป้าประสงค์ เชิงยุทธศาสตร์	ตัวชี้วัด/ เป้าหมายรวม 4 ปี	ข้อมูลพื้นฐาน		เป้าหมายรายปี			
		2555	2556	2557	2558	2559	2560
2.1 ประชาชนได้รับสวัสดิการพื้นฐานอย่างทั่วถึงมีคุณภาพชีวิตที่ดี และมีความสุข	2.1.1 ร้อยละของประชาชนที่ได้รับสวัสดิการพื้นฐานอย่างทั่วถึง มีคุณภาพชีวิตที่ดี และมีความสุข	80	80	80	85	90	95
2.2 ประชาชนได้รับความมั่นคง ปลอดภัย เป็นธรรม	2.2.1 ร้อยละของประชาชนได้รับความมั่นคง ปลอดภัย เป็นธรรม	80	80	80	85	90	95
2.3 การศึกษามีคุณภาพ ทัดเทียมกับค่ามาตรฐานการศึกษา	2.3.1 ค่าเฉลี่ยคะแนน O-net ม.3	N/A	N/A	40	45	50	55
	2.3.2 ปีการศึกษาเฉลี่ยของคนจังหวัดนครศรีธรรมราช สูงกว่าเกณฑ์มาตรฐานประเทศ	N/A	N/A	9.1	9.4	9.5	9.6
2.4 ชุมชนเข้มแข็งตามแนวปรัชญาของเศรษฐกิจพอเพียง	2.4.1 ร้อยละของชุมชนเข้มแข็งตามแนวปรัชญาเศรษฐกิจพอเพียง	30	35	40	45	50	55

3. กลยุทธ์

3.1 พัฒนาคุณภาพการให้บริการทางสังคม และการเข้าถึงสวัสดิการพื้นฐานของประชาชนอย่างทั่วถึง เป็นธรรมและมีคุณภาพชีวิตที่ดี

3.2 ส่งเสริมสุขภาพของประชาชนให้มีสุขภาพดีถ้วนหน้าและมีความสุข

3.3 สร้างความปรองดองสมานฉันท์ เสริมความมั่นคง ปลอดภัย เป็นธรรมแก่ประชาชน ชุมชน สังคม เป็น “นครที่น่าอยู่ ชุมชนเข้มแข็ง”

3.4 ยกระดับคุณภาพการศึกษาทุกระดับให้ได้มาตรฐาน ให้เป็น “นครแห่งการเรียนรู้”

3.5 เสริมสร้างเศรษฐกิจชุ

4) ยุทธศาสตร์การพัฒนาขององค์กรปกครองส่วนท้องถิ่นในเขตจังหวัด

- **วิสัยทัศน์** " องค์กรหลักในการพัฒนา ยึดหลักธรรมาภิบาล และปรัชญาเศรษฐกิจพอเพียง"
- **ยุทธศาสตร์การพัฒนา**

ยุทธศาสตร์การพัฒนาขององค์กรปกครองส่วนท้องถิ่นในเขตจังหวัดนครศรีธรรมราช (พ.ศ.๒๕๖๑-๒๕๖๔) ได้กำหนดขึ้นเพื่อให้สอดคล้องกับสภาวการณ์ในปัจจุบัน ภายใต้แนวคิด "หลักความพอเพียง" ตามแนวพระราชดำริฯ โดยอาศัยกรอบแนวทางจากยุทธศาสตร์การพัฒนาประเทศ แผนพัฒนาเศรษฐกิจและสังคมแห่งชาติ ฉบับที่ ๑๒ ยุทธศาสตร์การพัฒนากลุ่มจังหวัดภาคใต้ฝั่งอ่าวไทย ยุทธศาสตร์การพัฒนาจังหวัดนครศรีธรรมราช และภารกิจ ๖ ด้าน ขององค์กรปกครองส่วนท้องถิ่นตามแผนปฏิบัติการกำหนดขั้นตอนการกระจายอำนาจฯ มาตรา ๓๒(๑) รวมทั้ง ได้ทบทวนจากยุทธศาสตร์การพัฒนาขององค์กรปกครองส่วนท้องถิ่น ฉบับปี พ.ศ.๒๕๖๐-๒๕๖๒ ประกอบด้วย **ยุทธศาสตร์ พันธกิจ และเป้าหมายการพัฒนา ดังนี้**

- **ยุทธศาสตร์ที่ ๑ การพัฒนาเศรษฐกิจ**
  - **พันธกิจ**

๑. พัฒนาศักยภาพเกษตรกรให้มีองค์ความรู้ตามแนวพระราชดำริเศรษฐกิจพอเพียง และส่งเสริมการสร้างเครือข่ายเกษตรกร

๒. พัฒนาอาชีพที่สอดคล้องกับบริบทของชุมชน และความต้องการของตลาด วิสาหกิจชุมชน สนับสนุนการใช้ภูมิปัญญาท้องถิ่นและส่งเสริมการนำเทคโนโลยีมาใช้ในการเพิ่มมูลค่าการผลิต ด้านการเกษตร อุตสาหกรรม และบริการ ฯลฯ

๓. ส่งเสริมการผลิตและจำหน่ายสินค้าเกษตรทั้งที่เป็นอาหาร มิใช่อาหาร และพลังงานทดแทน

๔. สนับสนุนการจัดรูปที่ดินเพื่อการพัฒนาชุมชนเมืองและชนบท

๕. จัดให้มีระบบโครงสร้างพื้นฐานและแหล่งน้ำเพื่อการเกษตรอย่างทั่วถึงและเพียงพอ

๖. ฟื้นฟู พัฒนาทรัพยากรเพื่อการท่องเที่ยว ทั้งแหล่งท่องเที่ยว บุคลากร ภาคการตลาด ประชาสัมพันธ์การท่องเที่ยว เพื่อเสริมสร้างภาพลักษณ์ที่ดีของจังหวัด

๗. ส่งเสริมการลงทุน การพาณิชย์ และพัฒนาธุรกิจที่เกี่ยวเนื่องกับการท่องเที่ยว

๘. ส่งเสริม สนับสนุนการวิจัยพัฒนาที่ผสมผสานภูมิปัญญาท้องถิ่นกับองค์ความรู้ใหม่ สนับสนุน การวิจัยและพัฒนาร่วมระหว่างนักวิชาการและชุมชน โดยให้ความสำคัญกับความสอดคล้องกับความต้องการ ภาคเศรษฐกิจชุมชน

๙. พัฒนาความเชื่อมโยงของระบบตลาด ระบบขนส่งและระบบโลจิสติกส์

  - **เป้าหมายการพัฒนา**

๑. รายได้ของชุมชนเพิ่มขึ้นโดยเฉลี่ยร้อยละ ๑๐ ต่อปี

๒. ประชาชนได้ใช้ประโยชน์จากที่ดินอย่างเป็นธรรม ที่ดินมีคุณค่าและได้รับประโยชน์มากขึ้น

๓. จังหวัดนครศรีธรรมราชเป็นเมืองน่าท่องเที่ยวติดอันดับของภาคใต้

๔. เศรษฐกิจเติบโตในอัตราที่เหมาะสมกับศักยภาพของจังหวัด โดยให้ความสำคัญกับการเพิ่มมูลค่าการค้าการลงทุนของจังหวัด

- **ยุทธศาสตร์ที่ ๒ การบริหารจัดการทรัพยากรธรรมชาติ สิ่งแวดล้อมและพลังงาน**
  - **พันธกิจ**

๑. ฟื้นฟูพื้นที่ป่าและระบบนิเวศให้เกิดความอุดมสมบูรณ์

๒. ส่งเสริมการบริหารจัดการน้ำในพื้นที่ต้นน้ำและลุ่มน้ำอย่างมีประสิทธิภาพ โดยให้มีระบบช่วยตัดสินใจในการบริหารจัดการน้ำ ระบบพยากรณ์และเตือนภัยน้ำแล้งและน้ำท่วม รวมทั้งส่งเสริมให้มีระบบการจัดการน้ำเสีย

๓. ส่งเสริมให้มีมาตรการควบคุมการท่องเที่ยวในแหล่งท่องเที่ยวธรรมชาติในชุมชน ให้อยู่ในขีดความสามารถการรองรับของระบบนิเวศ

๔. ส่งเสริมการดำรงชีวิตตามวิถีไทย เพื่อปลูกฝังค่านิยมการบริโภค อย่างพอเพียงและยั่งยืน การสร้างเครือข่ายชุมชน เพื่อการอนุรักษ์ทรัพยากรธรรมชาติและสิ่งแวดล้อมชุมชน

๕. ส่งเสริมให้ชุมชน หมู่บ้านมีส่วนร่วมในการบริหารจัดการเพื่อลดมลพิษและควบคุมกิจกรรมที่จะส่งผลกระทบต่อคุณภาพชีวิตและประชาชน เสริมสร้างประสิทธิภาพของกลไกการจัดการขยะชุมชน ขยะอันตราย ขยะอิเล็กทรอนิกส์ ขยะติดเชื้อ ส่งเสริมให้มีมาตรการสร้างแรงจูงใจให้เกิดการลดและคัดแยกขยะ ในแหล่งกำเนิด สนับสนุนการสร้างธุรกิจจากขยะรีไซเคิล และสนับสนุนให้มีระบบเก็บขนและกำจัดขยะ แบบรวมศูนย์

๖. เสริมสร้างประสิทธิภาพในการกำจัด บำบัดมลพิษ ทั้งด้านวิชาการ บุคลากร และสร้างจิตสำนึกของชุมชนในการมีส่วนร่วมติดตาม ตรวจสอบ เฝ้าระวัง แก้ไขปัญหาสิ่งแวดล้อม

๗. ส่งเสริมสนับสนุนครัวเรือน ชุมชน ใช้พลังงานทดแทน พลังงานทางเลือก พลังงานใสสะอาด

๘. สนับสนุนส่งเสริมการรังวัดและจัดทำแผนที่ เพื่อแสดงแนวเขตที่ดินของรัฐ

๙. ผลักดันให้มีระบบคุ้มครองสิทธิชุมชนและการแบ่งปันผลประโยชน์ที่เป็นธรรม อนุรักษ์ฟื้นฟู ความหลากหลายของพันธุกรรมท้องถิ่น เพื่อรักษา ปกป้องระบบนิเวศที่เชื่อมโยงวิถีชีวิตและวัฒนธรรมชุมชน

- **เป้าหมายการพัฒนา**

๑. ทรัพยากรธรรมชาติและสิ่งแวดล้อมมีความสมดุลเชิงนิเวศน์อย่างยั่งยืน ประชาชนมีการดำรงชีวิตอยู่อย่างมีความสุขภายใต้คุณภาพสิ่งแวดล้อมที่ดี

๒. ประชาชนมีจิตสำนึกและมีส่วนร่วมในการบริหารจัดการทรัพยากรธรรมชาติและสิ่งแวดล้อม

๓. ครัวเรือน ชุมชน มีทางเลือกในการใช้พลังงาน และมีพลังงานใช้อย่างเพียงพอ

๔. คุณภาพสิ่งแวดล้อมอยู่ในเกณฑ์มาตรฐาน

- **ยุทธศาสตร์ที่ ๓ การพัฒนาสังคมและคุณภาพชีวิต**
  - **พันธกิจ**

๑. พัฒนาทรัพยากรมนุษย์และองค์กรภาคประชาสังคมให้มีศักยภาพเพื่อรองรับการพัฒนาในทุกด้าน

๒. พัฒนาคุณภาพการศึกษา กระบวนการเรียนรู้คู่คุณธรรม จริยธรรม จัดการศึกษาทั้งในและนอกระบบ สนับสนุนการจัดทำหลักสูตรท้องถิ่น ส่งเสริมให้เยาวชน ประชาชน ใช้ประโยชน์จากเทคโนโลยีสารสนเทศเชิงสร้างสรรค์อย่างฉลาดเพื่อเสริมสร้างการเรียนรู้

๓. สนับสนุนบุคลากรทางการศึกษาให้กับพื้นที่การศึกษาที่ขาดแคลน

๔. พัฒนาและปรับเปลี่ยนพฤติกรรมสุขภาพอนามัย พัฒนาสิ่งแวดล้อมชุมชนให้ถูกสุขลักษณะ

๕. พัฒนาบุคลากรทางการแพทย์และสาธารณสุข ส่งเสริมการบริหารจัดการแพทย์แผนไทย (แพทย์ทางเลือก) ทั้งในระดับชุมชน และ สถานพยาบาล

๖. ป้องกัน ควบคุมการแพร่ระบาดของยาเสพติดเพื่อลดจำนวนผู้เสพย์และผู้เกี่ยวข้องให้น้อยลง

๗. ควบคุมการแพร่ระบาดของโรคติดต่อร้ายแรงและป้องกันการเกิดโรคไม่ติดต่อ เฝ้าระวังป้องกันปัญหาการป่วยและตายด้วยโรคอุบัติใหม่

๘. ส่งเสริมการจัดระเบียบชุมชน สังคม การรักษาความสงบเรียบร้อยและการบรรเทาสาธารณภัย เพื่อความปลอดภัยในชีวิตและทรัพย์สินของประชาชน

๙. พัฒนาการกีฬา เสริมสร้างโอกาสให้ประชาชนทุกกลุ่มออกกำลังกายและเล่นกีฬา จัดหาสถานที่จัดกิจกรรมออกกำลังกายและเล่นกีฬาอย่างทั่วถึง

๑๐. ส่งเสริมการทำนุบำรุงและรักษา ศิลปวัฒนธรรม จารีตประเพณี ภูมิปัญญาท้องถิ่น พัฒนา ฟื้นฟู ต่อยอดแหล่งเรียนรู้ทางวัฒนธรรม เพื่อส่งเสริมการเรียนรู้ของเยาวชนและประชาชนและเผยแพร่สู่สังคมโลก

๑๑. สงเคราะห์ และพัฒนาเด็ก เยาวชน สตรี คนชรา และผู้ด้อยโอกาสในสังคมให้มีคุณภาพชีวิตที่ดีและพึ่งพาตนเองได้

๑๒. สร้างกระบวนการมีส่วนร่วมเพื่อความเข้มแข็งของชุมชน สนับสนุนกระบวนการเรียนรู้ชุมชน การจัดทำแผนแม่บทชุมชน ส่งเสริมกิจกรรมชุมชนเกษตรอุตสาหกรรมชุมชน และสวัสดิการชุมชน

- **เป้าหมายการพัฒนา**

๑. ประชาชน/เยาวชน มีความรู้ มีคุณธรรม จริยธรรม ดำรงชีวิตได้อย่างปกติสุข

๒. ประชาชนได้รับสวัสดิการพื้นฐานอย่างทั่งถึงเป็นธรรม และมีความปลอดภัยในชีวิตและทรัพย์สิน

๓. ประชาชนมีคุณภาพชีวิตเพิ่มขึ้นทั้งทางร่างกาย จิตใจ สติปัญญา รวมทั้งมีอนามัยการเจริญพันธุ์ที่เหมาะสมในทุกช่วงวัย

๔. ประชาชนมีโอกาสในการเข้าถึงระบบสุขภาพที่มีคุณภาพเพิ่มขึ้น และปัจจัยเสี่ยงต่อสุขภาพลดลง

- **ยุทธศาสตร์ที่ 4 การพัฒนาโครงสร้างพื้นฐาน**
  - **พันธกิจ**

๑. พัฒนาเส้นทางคมนาคมภายในเขตพื้นที่รับผิดชอบให้ได้มาตรฐาน สะดวกปลอดภัยอย่างทั่วถึง

๒. พัฒนาระบบโครงสร้างพื้นฐานให้มีประสิทธิภาพและครบถ้วนเพียงพอ

๓. พัฒนาระบบสาธารณูปโภค สาธารณูปการขั้นพื้นฐานให้มีประสิทธิภาพอย่างทั่วถึงทุกพื้นที่

  - **เป้าหมายการพัฒนา**

๑. มีระบบโครงสร้างพื้นฐาน ที่ได้มาตรฐาน มีความสะดวก รวดเร็ว ปลอดภัย และเชื่อมโยงกับ ระบบขนส่งอื่น รวมทั้งเพียงพอต่อความต้องการของประชาชน

๒. มีระบบสาธารณูปโภค สาธารณูปการขั้นพื้นฐาน ที่มีประสิทธิภาพทั่วถึงทุกพื้นที่

- **ยุทธศาสตร์ที่ ๕ การเสริมสร้างธรรมาภิบาลและการบริหารกิจการบ้านเมืองที่ดี**
  - **พันธกิจ**

๑. รณรงค์สร้างกระบวนการเรียนรู้ ปลูกฝังจิตสำนึก ค่านิยมตามหลักการปกครองระบอบประชาธิปไตยอันมีพระมหากษัตริย์ทรงเป็นประมุข เสริมสร้างวัฒนธรรมการเมืองแบบประชาธิปไตยและจิตสำนึกธรรมาภิบาลให้แก่เยาวชน ประชาชนทุกระดับ ทุกภาคส่วน

๒. พัฒนาการบริหารจัดการองค์กรตามหลักธรรมาภิบาลให้มีประสิทธิภาพและโปร่งใส สนับสนุนให้ใช้ทรัพยากรในการบริหารอย่างคุ้มค่า ปรับปรุงระบบข้อมูลและรูปแบบการให้บริการประชาชน ลดขั้นตอนการทำงานเพื่ออำนวยความสะดวกแก่ประชาชน

๓. พัฒนาและส่งเสริมการจัดทำแผนพัฒนาท้องถิ่นที่ตอบสนองความต้องการในระดับชุมชนภายใต้กระบวนการมีส่วนร่วมจากทุกภาคส่วน สนับสนุนให้มีระบบฐานข้อมูลกลางและระบบการติดตามประเมินผล

๔. พัฒนาศักยภาพบุคลากรขององค์กรอย่างสม่ำเสมอและต่อเนื่อง เพื่อเสริมสร้างประสิทธิภาพในการปฏิบัติราชการ

  - **เป้าหมายการพัฒนา**

๑. ประชาชนมีจิตสำนึกที่ดี มีส่วนร่วมในการพัฒนาท้องถิ่น

๒. องค์กรปกครองส่วนท้องถิ่นมีความพร้อมในการแก้ปัญหาและให้บริการประชาชน

๓. มีการบริหารจัดการที่โปร่งใสและมีประสิทธิภาพ และเพิ่มการมีส่วนร่วมของทุกภาคีในการพัฒนา

2. ยุทธศาสตร์ขององค์กรปกครองส่วนท้องถิ่น

1) วิสัยทัศน์

<u>วิสัยทัศน์การพัฒนาองค์การบริหารส่วนตำบลสวนหลวง</u>

"การคมนาคมสะดวก สาธารณูปโภคครบครัน
เศรษฐกิจยั่งยืน การศึกษาก้าวไกล
พลังชุมชนเข้มแข็ง สิ่งแวดล้อมสมดุล"

2) ยุทธศาสตร์

1. <u>ยุทธศาสตร์การพัฒนาโครงสร้างพื้นฐาน</u>
   1) แนวทางการพัฒนาเส้นทางคมนาคมให้ได้มาตรฐาน สะดวก รวดเร็ว และปลอดภัย
   2) แนวทางการพัฒนาปรับปรุง ซ่อมแซม บำรุงรักษาเส้นทางคมนาคมที่มีอยู่เดิม ให้อยู่ในสภาพ
   3) แนวทางการพัฒนาระบบสาธารณูปโภคและสาธารณูปการให้มีประสิทธิภาพ
   4) แนวทางการพัฒนาแหล่งน้ำเพื่อการอุปโภค บริโภคและการเกษตร
2. <u>ยุทธศาสตร์การพัฒนาเศรษฐกิจ</u>
   1) แนวทางการพัฒนาการส่งเสริมการผลิตของกลุ่มอาชีพ
3. <u>ยุทธศาสตร์การพัฒนาสังคมและคุณภาพชีวิต</u>
   1) แนวทางการพัฒนาสวัสดิการสังคม
   2) แนวทางการพัฒนาสาธารณสุข
   3) แนวทางการพัฒนาสร้างจิตสำนึกเพื่อป้องกันและแก้ไขการแพร่ระบาดของยาเสพติด
   4) แนวทางการพัฒนาความเข้มแข็งชุมชนและสนับสนุนความปลอดภัยในชีวิตและทรัพย์สิน
   5) แนวทางการพัฒนาการรับรู้และเข้าถึงข้อมูลข่าวสารที่เป็นประโยชน์
4. <u>ยุทธศาสตร์การพัฒนาการศึกษา ศาสนา ศิลปวัฒนธรรม จารีตประเพณี ภูมิปัญญาท้องถิ่นและกีฬานันทนาการ</u>
   1) แนวทางการพัฒนาส่งเสริมสนับสนุนด้านการศึกษากระบวนการเรียนรู้คู่คุณธรรม จริยธรรม
   2) แนวทางการพัฒนาส่งเสริมสนับสนุนการทำนุบำรุงศาสนาศิลปวัฒนธรรม ประเพณีและภูมิปัญญาท้องถิ่น
   3) แนวทางการพัฒนาส่งเสริมสนับสนุนการกีฬาและนันทนาการ
5. <u>ยุทธศาสตร์การพัฒนาการบริหารจัดการทรัพยากรธรรมชาติและสิ่งแวดล้อม</u>
   1) แนวทางการพัฒนาฟื้นฟูและอนุรักษ์ทรัพยากรธรรมชาติและสิ่งแวดล้อม
   2) แนวทางการพัฒนาบริหารจัดการขยะและสิ่งปฏิกูลอย่างเป็นระบบ
6. <u>ยุทธศาสตร์การพัฒนาด้านการเมือง การปกครอง การบริหารจัดการองค์กร</u>
   1) แนวทางการพัฒนาการส่งเสริมการมีส่วนร่วมในการพัฒนาท้องถิ่นของประชาชน
   2) แนวทางการพัฒนาศักยภาพบุคลากรและองค์กรให้ทันสมัย มีประสิทธิภาพในการปฏิบัติราชการ เพื่อให้การบริการที่ดีแก่ประชาชนและเป็นองค์กรธรรมาภิบาล
   3) แนวทางการพัฒนาการจัดเก็บรายได้ให้ทันสมัยและมีประสิทธิภาพ

3) เป้าประสงค์

1. เพื่อพัฒนาเส้นทางคมนาคมให้สะดวก
2. เพื่อบริหารจัดการแหล่งน้ำเพื่ออุปโภค บริโภค และทำการเกษตร
3. ทุกครัวเรือนมีไฟฟ้าใช้อย่างทั่วถึง
4 .ส่งเสริมและสนับสนุนการพัฒนาอาชีพ ฝึกอบรมอาชีพเพื่อนำไปสู่หลักปรัชญาเศรษฐกิจพอเพียง
5. เพื่อให้ประชาชนมีสุขภาพแข็งแรง
6. เพื่อส่งเสริมให้ประชาชนมีคุณภาพชีวิตที่ดี
7. เพื่อช่วยให้ประชาชนได้รับการสงเคราะห์และพัฒนาคุณภาพชีวิตที่ดีขึ้น
8. เพื่อพัฒนาด้านการศึกษาของประชาชนได้มีโอกาสได้เรียนรู้ตลอดชีพ
9. เพื่อสืบทอดประเพณีท้องถิ่นให้คงอยู่สืบไป
10. เพื่ออนุรักษ์ทรัพยากรธรรมชาติและสิ่งแวดล้อม
11. เพื่อให้การบริหารจัดการมีประสิทธิภาพตามหลักการบริหารจัดการบ้านเมืองที่ดี

4) ตัวชี้วัด

1. โครงสร้างพื้นฐานได้มาตรฐาน สาธารณูปโภค สาธารณูปการครบครัน
2. กลุ่มอาชีพมีความรู้ สามารถพึ่งตนเองได้
3. ประชาชนมีคุณภาพชีวิตที่ดีขึ้น
4. ระบบการศึกษาได้รับการพัฒนาและมีคุณภาพที่เพิ่มขึ้น
5. ศาสนา ขนบธรรมเนียม ประเพณี วัฒนธรรมท้องถิ่น ได้รับการอนุรักษ์และบำรุงรักษาเพิ่มขึ้น
6. ทรัพยากรธรรมชาติและสิ่งแวดล้อม ได้รับการดูแล อนุรักษ์และฟื้นฟู
7. ประชาธิปไตยในชุมชนมีศักยภาพ
8. ประสิทธิภาพการบริหารจัดการขององค์กรเพิ่มขึ้น

5) ค่าเป้าหมาย

ยุทธศาสตร์	เป้าหมาย
1. ยุทธศาสตร์การพัฒนาโครงสร้างพื้นฐาน	การก่อสร้าง ปรับปรุง บำรุงรักษาโครงสร้างพื้นฐานต่างๆในพื้นที่ เช่น ถนน สะพาน รางระบายน้ำ ท่อ คสล. ท่อลอดเหลี่ยม ระบบน้ำอุปโภคบริโภค อาคารต่างๆ ติดตั้ง ขยายเขตไฟฟ้า กระจกโค้งป้องกันอุบัติเหตุ ไฟกระพริบ ฯลฯ
2. ยุทธศาสตร์การพัฒนาเศรษฐกิจ	การมีศักยภาพ มีรายได้เพียงพอ สามารถพึ่งตนเองได้

ยุทธศาสตร์	เป้าหมาย
3. ยุทธศาสตร์การพัฒนาสังคมและคุณภาพชีวิต	-การพัฒนาคุณภาพชีวิต เช่น การสาธารณสุข การสังคมสงเคราะห์ การช่วยเหลือผู้สูงอายุ ผู้พิการ ผู้ป่วยเอดส์ ผู้ยากไร้ ผู้ด้อยโอกาส ส่งเสริมเยาวชน สตรี อุดหนุน อปท.อื่น ส่วนราชการหรือหน่วยอื่นของรัฐ องค์กรประชาชน องค์กรการกุศล องค์กรที่จัดตั้งตามกฎหมาย เพื่อดำเนินโครงการที่มีวัตถุประสงค์เพื่อพัฒนาด้านสังคมและส่งเสริมคุณภาพชีวิต ดำเนินการ หรืออุดหนุนหน่วยงานที่ดำเนินการแก้ไขปัญหายาเสพติด เพิ่มศักยภาพการปฏิบัติงานให้แก่ อปพร. ฝึกอบรมราษฎรในหมู่บ้านให้มีความรู้ –ปลูกจิตสำนึกให้ราษฎรมีความสามัคคี ปรองดอง สมานฉันท์ เพื่อความมั่นคงของชาติ เพิ่มประสิทธิภาพ การป้องกันและบรรเทาสาธารณภัยและลดอุบัติเหตุบนท้องถนน การป้องกันและระงับโรคติดต่อต่างๆ ควบคุมป้องกันโรคระบาดในพื้นที่ พัฒนา ส่งเสริม สนับสนุนการบริการสาธารณสุขของหมู่บ้าน กองทุนหลักประกันสุขภาพ
4. ยุทธศาสตร์การพัฒนาการศึกษา ศาสนา ศิลปวัฒนธรรม จารีตประเพณี ภูมิปัญญาท้องถิ่น และกีฬานันทนาการ	-พัฒนา ส่งเสริม สนับสนุน การศึกษา ศาสนา ศิลปวัฒนธรรม ภูมิปัญญาท้องถิ่น การกีฬาและนันทนาการ ให้ประชาชนมีความรัก ความสามัคคี
5. ยุทธศาสตร์การพัฒนาการบริหารจัดการทรัพยากรธรรมชาติและสิ่งแวดล้อม	การบริหารจัดการและการอนุรักษ์ทรัพยากรธรรมชาติและสิ่งแวดล้อม เช่น การปลูกต้นไม้ ป่าสาธารณะ ปลูกหญ้าแฝก อนุรักษ์ฟื้นฟูแหล่งน้ำ โครงการรักษ์ป่าตามพระราชดำริฯ เป็นต้น
6. ยุทธศาสตร์การพัฒนาด้านการเมือง การปกครอง การบริหารจัดการองค์กร	พัฒนาระบบการเมือง การปกครอง การบริหารราชการบ้านเมืองที่ดี ในระบอบประชาธิปไตยอันมีพระมหากษัตริย์ทรงเป็นประมุข และเพื่อให้การบริหารงานมีประสิทธิภาพและประสิทธิผลสูงสุด

6) กลยุทธ์

1. การพัฒนาก่อสร้าง ปรับปรุง บำรุงรักษาถนน ทางเท้า ท่อระบายน้ำ สะพาน และอาคารสถานที่
2. การพัฒนา ก่อสร้าง ปรับปรุง และบำรุงรักษาระบบน้ำอุปโภค – บริโภค และน้ำเพื่อการเกษตร
3. การพัฒนา ปรับปรุง และติดตั้งไฟฟ้าสาธารณะ
4. การพัฒนาส่งเสริมอาชีพแก่ประชาชน
5. การพัฒนาสาธารณสุข
6. การพัฒนาสวัสดิการสังคม
7. การพัฒนาสร้างจิตสำนึกเพื่อป้องกันและแก้ไขปัญหาการแพร่ระบาดของยาเสพติด
8. การสร้างความเข้มแข็งชุมชน สนับสนุนความปลอดภัยในชีวิตและทรัพย์สิน
9. การพัฒนาคุณภาพการศึกษา และพัฒนาการเรียนรู้
10. การส่งเสริม สนับสนุน ทำนุบำรุงศาสนา ศิลปวัฒนธรรม ประเพณี และภูมิปัญญาท้องถิ่น
11. การส่งเสริมการกีฬาและนันทนาการ
12. การพัฒนา ฟื้นฟูและอนุรักษ์ทรัพยากรธรรมชาติและสิ่งแวดล้อม
13. การส่งเสริมการมีส่วนร่วมในการพัฒนาท้องถิ่นของประชาชน
14. เพื่อให้การบริการที่ดีแก่ประชาชนและเป็นองค์กรธรรมาภิบาล
15. การพัฒนาบุคลากรและองค์กรให้ทันสมัย มีประสิทธิภาพในการบริหาร
16. พัฒนาการจัดเก็บรายได้ให้ทันสมัยและมีประสิทธิภาพ

7) จุดยืนทางยุทธศาสตร์

การกำหนดตำแหน่งจุดยืนทางยุทธศาสตร์ (Positioning) ขององค์การบริหารส่วนตำบลสวนหลวง กำหนดตามหนังสือกระทรวงมหาดไทย ด่วนที่สุด ที่ มท 0810.3/ว 5797 ลงวันที่ 10 ตุลาคม 2559 เรื่อง แนวทางและหลักเกณฑ์การจัดทำและประสานแผนท้องถิ่นสี่ปี (พ.ศ. 2561-2564) ขององค์กรปกครองส่วนท้องถิ่น ได้มีการกำหนดตำแหน่งจุดยืนทางยุทธศาสตร์ (Positioning) ของกลุ่มจังหวัดภาคใต้ตอนบน ประกอบด้วย การบริหารจัดการเพื่อเพิ่มมูลค่าพืชเศรษฐกิจยางพาราและปาล์มน้ำมันพัฒนาการท่องเที่ยวนานาชาติบนฐานทรัพยากรและเอกลักษณ์ของพื้นที่พัฒนาไม้ผลและการประมงให้ปลอดภัยและมีศักยภาพในการส่งออกและพัฒนาโครงสร้างพื้นฐานทางคมนาคมขนส่ง ให้รองรับการค้า การลงทุน การท่องเที่ยว การเกษตรและการพัฒนาคุณภาพชีวิต

8) ความเชื่อมโยงของยุทธศาสตร์ในภาพรวม

การจัดทำแผนพัฒนาท้องถิ่นสี่ปีขององค์การบริหารส่วนตำบล
มีความเชื่อมโยงของยุทธศาสตร์ในภาพรวม ดังนี้

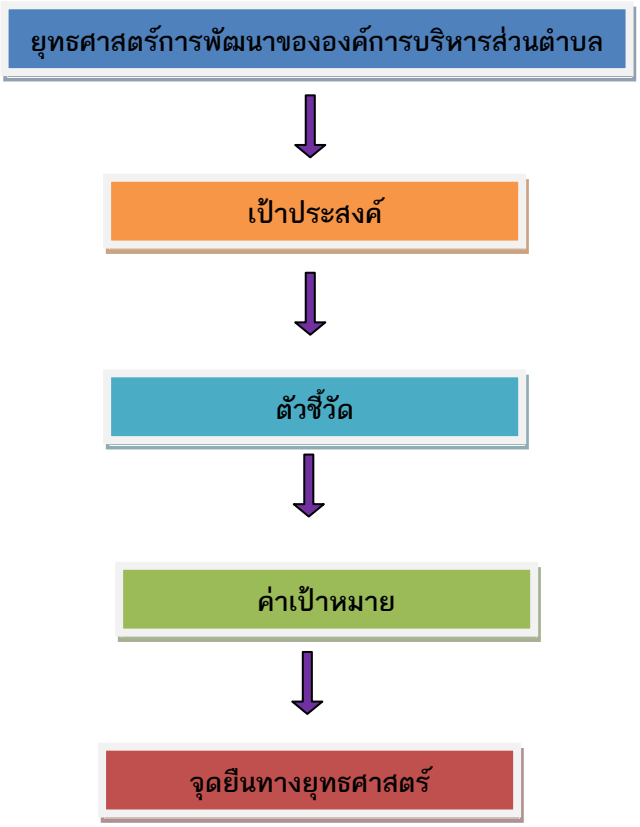

3. การวิเคราะห์เพื่อพัฒนาท้องถิ่น

1) การวิเคราะห์กรอบการจัดทำยุทธศาสตร์ขององค์กรปกครองส่วนท้องถิ่น

การวิเคราะห์ศักยภาพด้านโครงสร้างพื้นฐาน เศรษฐกิจ การศึกษา สาธารณสุข ทรัพยากรธรรมชาติและสิ่งแวดล้อมในภาพรวมของตำบลสวนหลวง โดยใช้เทคนิค (SWOT Analysis) เพื่อประเมินผลสภาพการพัฒนาในปัจจุบันและโอกาสการพัฒนาในอนาคตของท้องถิ่น

การวิเคราะห์สภาพแวดล้อม (SWOT Analysis) องค์การบริหารส่วนตำบลสวนหลวง

- **จุดแข็ง (Strengths : S)**
  1. เป็นแหล่งปลูกบัวบกคุณภาพดี
  2. ผู้นำชุมชนมีความสามัคคีกัน
  3. ปัญหาทางสังคมไม่รุนแรง
  4. มีกองทุนหมู่บ้านในรูปแบบต่างๆเพื่อช่วยเหลือกัน
  5. มีประเพณีท้องถิ่นที่ดีงาม (เช่น ประเพณีทำบุญชักพระ , รดน้ำดำหัวผู้สูงอายุ เป็นต้น)
- **จุดอ่อน (Weaknesses : W)**
  1. ไม่มีระบบการบริหารจัดการน้ำแบบยั่งยืน
  2. ไม่มีศูนย์กลางตลาดชุมชนเพื่อซื้อขายแลกเปลี่ยนสินค้า
  3. ไม่มีระบบกำจัดขยะมูลฝอยในพื้นที่ตนเอง
  4. ประชาชนไม่มีอาชีพเสริมนอกเหนือจากอาชีพเกษตรกรรม
  5. ขาดการพัฒนาแหล่งน้ำ
  6. เกษตรกรใช้สารเคมีมากในภาคการเกษตร
- **โอกาส (Opportunities : O)**
  1. มีแม่น้ำสายหลักไหลผ่านพื้นที่ทำการเกษตร
  2. มีหน่วยงานราชการต่างๆในพื้นที่เพื่อติดต่อประสานงานและให้ความช่วยเหลือ
  3. รัฐธรรมนูญแห่งราชอาณาจักรไทย พ.ศ. 2550 กำหนดรัฐต้องให้ความเป็นอิสระแก่องค์กรปกครองส่วนท้องถิ่นในการกำหนดนโยบาย การบริหาร การจัดการสาธารณะ การบริหารงานบุคคล การเงินและการคลัง
  4. พระราชบัญญัติกำหนดแผนและขั้นตอนการกระจายอำนาจให้แก่องค์กรปกครองส่วนท้องถิ่น พ.ศ. 2542 ให้องค์การบริหารส่วนตำบลมีอำนาจและหน้าที่ในการจัดระบบการบริการสาธารณะเพื่อประโยชน์ของประชาชนในท้องถิ่นตนเองและรองรับภารกิจถ่ายโอน
- **อุปสรรค (Threats : T)**
  1. งบประมาณที่ได้รับการจัดสรรจากรัฐบาลไม่มีความแน่นอน
  2. ปัญหาสภาวะโลกร้อนส่งผลให้เกิดภัยธรรมชาติต่างๆ เช่น ภัยแล้ง อุทกภัย
  3. ระเบียบกฎหมายไม่เอื้อต่อการบริหารจัดการเรื่องกรรมสิทธิ์ที่ดิน
  4. ราคาผลผลิตทางการเกษตรตกต่ำ

2) การประเมินสถานการณ์สภาพแวดล้อมภายนอกที่เกี่ยวข้อง

1.การเปลี่ยนแปลงในประเทศที่จะส่งผลกระทบต่อ อบต.

- รัฐธรรมนูญฉบับใหม่จะส่งผลต่อองค์กรปกครองส่วนท้องถิ่นอย่างไร
- แนวโน้มการยกฐานะจาก อบต. เป็นเทศบาลทั่วประเทศ
- แนวโน้มการควบรวมองค์กรปกครองส่วนท้องถิ่นที่มีพื้นที่ในตำบลเดียวกันให้มีองค์กรเดียว
- การเพิ่มขึ้นหรือลดลงของการจัดสรรเงินงบประมาณให้ อปท.

2. การเปลี่ยนแปลงในระดับภูมิภาคที่จะส่งผลกระทบต่อ อบต.

AEC หรือ Asean Economics Community คือการรวมตัวของชาติในอาเซียน 10 ประเทศ โดยมี ไทย พม่า ลาว เวียดนาม มาเลเซีย สิงคโปร์ อินโดนีเซีย ฟิลิปปินส์ กัมพูชา บรูไน เพื่อที่จะให้มีผลประโยชน์ทางเศรษฐกิจร่วมกัน จะมีรูปแบบคล้ายๆ กลุ่ม Euro Zone นั่นเอง จะทำให้มีผลประโยชน์ อำนาจต่อรองต่างๆ กับคู่ค้าได้มากขึ้น และการนำเข้า ส่งออกของชาติในอาเซียนก็จะเสรี ยกเว้นสินค้าบางชนิดที่แต่ละประเทศอาจจะขอไว้ไม่ลดภาษีนำเข้า (เรียกว่าสินค้าอ่อนไหว) Aseanจะรวมตัวเป็น ประชาคมเศรษฐกิจอาเซียนและมีผลเป็นรูปธรรม ณ วันที่ 31 ธันวาคม 2558 ณ วันนั้นจะทำให้ภูมิภาคนี้เปลี่ยนไปอย่างมาก โดย AEC Blueprint (แบบพิมพ์เขียว) หรือแนวทางที่จะให้ AEC เป็นไปคือ

1 การเป็นตลาดและฐานการผลิตเดียวกัน
2. การเป็นภูมิภาคที่มีขีดความสามารถในการแข่งขันสูง
3. การเป็นภูมิภาคที่มีการพัฒนาทางเศรษฐกิจที่เท่าเทียมกัน
4. การเป็นภูมิภาคที่มีการบูรณาการเข้ากับเศรษฐกิจโลก

จากการที่องค์การบริหารส่วนตำบลสวนหลวง ได้กำหนดยุทธศาสตร์การพัฒนา ไว้จำนวน 6 ยุทธศาสตร์ ดังนั้น จึงวิเคราะห์การเปลี่ยนแปลงในระดับภูมิภาค หรือ การเข้าสู่ AEC ที่จะส่งผลกระทบต่อองค์การบริหารส่วนตำบลสวนหลวง ในยุทธศาสตร์ต่างๆ ดังนี้

1) ยุทธศาสตร์การพัฒนาโครงสร้างพื้นฐาน

การเข้าสู่ประชาคมเศรษฐกิจอาเซียน (AEC) ของไทย ทำให้องค์กรปกครองส่วนท้องถิ่น โดยเฉพาะอย่างยิ่งองค์การบริหารส่วนตำบลสวนหลวง ต้องให้ความสำคัญกับการพัฒนาโครงสร้างพื้นฐานเพื่อรองรับการหลั่งไหลเข้ามาของประชากรประเทศเพื่อนบ้าน ไม่ว่าจะเข้ามาในฐานะนักท่องเที่ยว คนทำงาน หรือการอื่นใด การพัฒนาโครงสร้างพื้นฐานที่สำคัญ เช่น ถนน ป้ายจราจรที่มีภาษาอังกฤษและภาษาต่างประเทศที่จำเป็น เป็นต้น

2) ยุทธศาสตร์การพัฒนาเศรษฐกิจ

องค์การบริหารส่วนตำบลสวนหลวง ต้องเร่งบูรณาการเกี่ยวกับผลิตภัณฑ์ในพื้นที่ รวมทั้งร่วมบูรณาการการทำงานกับกลุ่มผลิตต่าง ๆ เพื่อพัฒนาไปสู่การผลิตสินค้าที่ได้มาตรฐาน

3) ยุทธศาสตร์การพัฒนาสังคมและคุณภาพชีวิต

ปัญหาสังคมจะรุนแรงถ้าไม่ได้รับการวางแผนที่ดี เนื่องจากจะมีขยะจำนวนมากขึ้น ปัญหาการแบ่งชนชั้น ถ้าคนไทยทำงานกับคนต่างชาติที่ด้อยกว่า อาจมีการแบ่งชนชั้นกันได้ จะมีชุมชนสลัมเกิดขึ้น และอาจมี พม่าทาวน์ ลาวทาวน์ กัมพูชาทาวน์ ปัญหาอาชญากรรมจะรุนแรง สถิติการก่ออาชญากรรมจะเพิ่มขึ้นอย่างมากจากชนนั้นที่มีปัญหา คนจะทำผิดกฎหมายมากขึ้นเนื่องจากไม่รู้กฎหมาย องค์การบริหารส่วนตำบลสวนหลวง ต้องให้ความสำคัญกับการจัดระเบียบชุมชนสังคมและความสงบเรียบร้อยมากขึ้น เนื่องจากกฎหมายและวัฒนธรรมของ

แต่ละชนชาติอาจมีความแตกต่างกัน ดังนั้น อาจมีการฝ่าฝืนกฎหมายจากชาวต่างประเทศในไทยมากขึ้นทั้งโดยตั้งใจและความไม่รู้กฎหมาย อีกทั้ง อาจเกิดปัญหาอาชญากรรม ยาเสพติด เพิ่มมากขึ้นจากการหลั่งไหลของแรงงานต่างด้าวที่เข้ามาทำงานในไทยมากขึ้น ปัญหาด้านสาธารณสุขที่สำคัญคงหนีไม่พ้น โรคติดต่อที่สำคัญ ไม่ว่าจะเป็น โรคเอดส์ ไข้เลือดออก SARs ไข้หวัดนกและโรคอื่นๆที่มีผลมาจากการเคลื่อนย้ายแรงงานเข้ามาในไทย การค้ามนุษย์และการท่องเที่ยว มีความเสี่ยงต่อการปนเปื้อน การแพร่ระบาดของโรคศัตรูพืชและโรคระบาดสัตว์

4) ยุทธศาสตร์การพัฒนาด้านการศึกษา ศาสนา ศิลปวัฒนธรรม จารีตประเพณี ภูมิปัญญาท้องถิ่นและกีฬานันทนาการ

ภาษาอังกฤษยังเป็นภาษาที่คนไทยมีความเชี่ยวชาญในการสื่อสารน้อยกว่าประเทศอื่นๆในอาเซียน ดังนั้น องค์การบริหารส่วนตำบลสวนหลวง จึงต้องสนับสนุน ส่งเสริมการนำครูชาวต่างชาติมาสอนภาษาอังกฤษ เพื่อนำร่องไปสู่โครงการอื่นๆในการเร่งรัดพัฒนา ให้ประชาชนในพื้นที่มีทักษะในการสนทนาภาษาอังกฤษเพิ่มมากขึ้น ศาสนาอาจเกิดความขัดแย้งในการเผยแพร่ศาสนาของชาวต่างชาติที่เดินทางเข้ามาในไทยมากขึ้น เช่น อาจมีการเผยแผ่ศาสนาคริสต์ ศาสนาอิสลาม อาจมีการกระทบกระทั่งกันระหว่างผู้นับถือศาสนาที่แตกต่างกัน เช่น ชาวคริสเตียนมาท่องเที่ยวในวัดที่เป็นแหล่งท่องเที่ยวและมีการลบหลู่อย่างรู้เท่าไม่ถึงการณ์ เป็นต้น วัฒนธรรมประชาสังคมและวัฒนธรรมอาเซียน (ASEAN SOCIO-CULTURAL COMMUNITY) มีแผนปฏิบัติการด้านสังคมและวัฒนธรรมอาเซียนระบุในแผนปฏิบัติการเวียงจันทร์ที่สำคัญ คือ การพัฒนามนุษย์และการสร้างอัตลักษณ์อาเซียน ต้องสร้างความตระหนักรู้ถึงความแตกต่างในมรดกทางวัฒนธรรม เช่น มุสลิมมีอาหารที่เป็นข้อห้าม ตามธรรมเนียมบรูไนไม่มีการจับมือกับเพศตรงข้าม การใช้มือซ้ายในการส่งของหรือนามบัตรให้แก่ชาวมุสลิมถือเป็นสิ่งไม่สุภาพ เป็นต้น

5) ยุทธศาสตร์การพัฒนาการบริหารจัดการทรัพยากรธรรมชาติและสิ่งแวดล้อม

การบุกรุกพื้นที่ป่าอาจมีมากขึ้น ด้วยสาเหตุทั้งที่เกิดจากคนไทยและชาวต่างชาติ สาเหตุที่เกิดจากคนไทยคือการเพิ่มขึ้นของจำนวนประชากร ทำให้ที่ทำกินไม่เพียงพอต่อความต้องการ หรือการขายที่ดินให้นายทุนต่างๆชาติแล้วไม่มีที่ทำกินจึงต้องไปเปิดป่าใหม่ ส่วนสาเหตุจากชาวต่างชาติ อาจมีนายทุนเข้ามาทำลายทรัพยากรธรรมชาติและสิ่งแวดล้อม เช่น การตัดไม้เพื่อผลประโยชน์ทางเศรษฐกิจ การเข้าสัมปทานทรัพยากรธรรมชาติที่สำคัญอื่นๆ มลพิษจากข้อเสียข้ามแดน เช่น อาจมีขยะข้ามแดน

6) ยุทธศาสตร์การพัฒนาด้านการเมือง การปกครอง การบริหารจัดการองค์กร

ด้านการเมืองในระดับชาติอาจยังความขัดแย้งด้านการเมืองระหว่างรัฐสมาชิกด้วยกันเอง รวมทั้งปัญหาการก่อการร้ายที่เป็นผลมาจากการเมือง ซึ่งประเทศใดประเทศหนึ่งไม่สามารถแก้ไขได้โดยลำพังการบริหารภาครัฐต้องเร่งรัดพัฒนาให้ตอบสนองการให้บริการ โดยเฉพาะอย่างยิ่งการให้บริการในด้านการอนุญาต อนุมัติ ต่างๆ ซึ่งต้องมีคู่มือภาษาอังกฤษ จีน เป็นต้น เพื่อสื่อสารกับชาวต่างชาติที่ต้องการทำนิติกรรมต่างๆซึ่งเกี่ยวกับรัฐ เช่น การเสียภาษีบำรุงท้องที่ การเสียภาษีป้าย เป็นต้น อีกทั้งเจ้าหน้าที่ภาครัฐจำต้องพัฒนาการใช้ภาษาอังกฤษให้อยู่ในระดับที่สื่อสารกับผู้ใช้บริการที่เป็นชาวต่างชาติ

ส่วนที่ 3

การนำแผนพัฒนาท้องถิ่นไปสู่การปฏิบัติ

1. ยุทธศาสตร์การพัฒนาและแผนงาน

ที่	ยุทธศาสตร์	ด้าน	แผนงาน	หน่วยงานรับผิดชอบหลัก	หน่วยงานสนับสนุน
1	การพัฒนาโครงสร้างพื้นฐาน	การเศรษฐกิจ	แผนงานอุตสาหกรรมและการโยธา	กองช่าง	อบต.สวนหลวง, อบจ.นศ. , ทางหลวงชนบท หน่วยงานอื่น
		บริการชุมชนและสังคม	แผนงานเคหะและชุมชน	กองช่าง	
2	การพัฒนาเศรษฐกิจ	การเศรษฐกิจ	แผนงานการเกษตร	สำนักงานปลัดฯ	อบต.สวนหลวง
3	การพัฒนาสังคมและคุณภาพชีวิต	การดำเนินงานอื่น	แผนงานงบกลาง	สำนักงานปลัดฯ	อบต.สวนหลวง
		บริการชุมชนและสังคม	แผนงานสร้างความเข้มแข็งของชุมชน	สำนักงานปลัดฯ	
		บริหารทั่วไป	แผนงานการรักษาความสงบภายใน	สำนักงานปลัดฯ	
		บริการชุมชนและสังคม	แผนงานสาธารณสุข	สำนักงานปลัดฯ	

ที่	ยุทธศาสตร์	ด้าน	แผนงาน	หน่วยงานรับผิดชอบหลัก	หน่วยงานสนับสนุน
4	การพัฒนาการศึกษา ศาสนา ศิลปวัฒนธรรม จารีตประเพณี ภูมิปัญญาท้องถิ่น และกีฬา นันทนาการ	บริการชุมชนและสังคม	แผนงานการศึกษา	สำนักงานปลัดฯ	อบต.สวนหลวง
		บริการชุมชนและสังคม	แผนงานการศาสนาวัฒนธรรม และนันทนาการ	สำนักงานปลัดฯ	
5	การพัฒนา การบริหารจัดการทรัพยากรธรรมชาติและสิ่งแวดล้อม	บริการชุมชนและสังคม	แผนงานเคหะและชุมชน	สำนักงานปลัดฯ	อบต.สวนหลวง
		การเศรษฐกิจ	แผนงานการเกษตร	สำนักงานปลัดฯ	
6	การพัฒนาการเมือง การปกครอง การบริหารจัดการองค์กร	บริหารทั่วไป	แผนงานบริหารงานทั่วไป	สำนักงานปลัดฯ กองช่าง กองคลัง	อบต.สวนหลวง
รวม	**6 ยุทธศาสตร์**	**4 ด้าน**	**10 แผนงาน**	**3 กอง/สำนัก**	

2. บัญชีโครงการพัฒนาท้องถิ่น

แบบ ผ.01

บัญชีสรุปโครงการพัฒนา

แผนพัฒนาท้องถิ่น (พ.ศ.2566 - 2570)

องค์การบริหารส่วนตำบลสวนหลวง

ยุทธศาสตร์	ปี 2566		ปี 2567		ปี 2568		ปี 2569		ปี 2570		รวม 5 ปี	
	จำนวนโครงการ	งบประมาณ (บาท)	จำนวนโครงการ	งบประมาณ (บาท)	จำนวนโครงการ	งบประมาณ (บาท)	จำนวนโครงการ	งบประมาณ (บาท)	จำนวนโครงการ	งบประมาณ (บาท)	จำนวนโครงการ	งบประมาณ (บาท)
1) ยุทธศาสตร์การพัฒนาโครงสร้างพื้นฐาน												
1.1 แผนงานอุตสาหกรรมและการโยธา	336	365,757,120	333	369,349,300	295	359,650,800	276	316,750,700	264	313,025,000	1,504	1,724,532,920
1.2 แผนงานเคหะและชุมชน	5	1,290,000	2	550,000	2	550,000	2	550,000	2	550,000	13	3,490,000
รวม	**341**	**367,047,120**	**335**	**369,899,300**	**297**	**360,200,800**	**278**	**317,300,700**	**266**	**313,575,000**	**1,517**	**1,728,022,920**
2) ยุทธศาสตร์การพัฒนาเศรษฐกิจ												
2.1 แผนงานการเกษตร	1	100,000	1	100,000	1	100,000	1	100,000	1	100,000	5	500,000
รวม	**1**	**100,000**	**1**	**100,000**	**1**	**100,000**	**1**	**100,000**	**1**	**100,000**	**5**	**500,000**
3) ยุทธศาสตร์การพัฒนาสังคมและคุณภาพชีวิต												
3.1 แผนงานงบกลาง	3	22,550,000	3	24,412,000	3	26,286,000	3	28,178,000	3	30,077,000	15	131,503,000
3.2 แผนงานสร้างความเข้มแข็งของชุมชน	5	420,000	5	420,000	5	420,000	5	420,000	5	420,000	25	2,100,000
3.3 แผนงานการรักษาความสงบภายใน	7	706,000	7	706,000	7	706,000	7	706,000	7	706,000	35	3,530,000
3.4 แผนงานสาธารณสุข	4	835,000	4	835,000	4	835,000	4	835,000	4	835,000	20	4,175,000
รวม	**19**	**24,511,000**	**19**	**26,373,000**	**19**	**28,247,000**	**19**	**30,139,000**	**19**	**32,038,000**	**95**	**141,308,000**

แบบ ผ.01

ยุทธศาสตร์	ปี 2566		ปี 2567		ปี 2568		ปี 2569		ปี 2570		รวม 5 ปี	
	จำนวน โครงการ	งบประมาณ (บาท)	จำนวน โครงการ	งบประมาณ (บาท)	จำนวน โครงการ	งบประมาณ (บาท)	จำนวน โครงการ	งบประมาณ (บาท)	จำนวน โครงการ	งบประมาณ (บาท)	จำนวน โครงการ	งบประมาณ (บาท)
4) ยุทธศาสตร์การพัฒนาการศึกษา ศาสนา ศิลปวัฒนธรรม จารีตประเพณี ภูมิปัญญาท้องถิ่น และกีฬานันทนาการ												
4.1 แผนงานการศึกษา	11	4,533,900	11	4,533,900	11	4,533,900	11	4,533,900	11	4,533,900	55	22,669,500
4.2 แผนงานการศาสนา วัฒนธรรม และนันทนาการ	6	775,000	6	775,000	6	775,000	6	775,000	6	775,000	30	3,875,000
รวม	**17**	**5,308,900**	**17**	**5,308,900**	**17**	**5,308,900**	**17**	**5,308,900**	**17**	**5,308,900**	**85**	**26,544,500**
5) ยุทธศาสตร์การพัฒนาการบริหารจัดการทรัพยากรธรรมชาติและสิ่งแวดล้อม												
5.1 แผนงานเคหะและชุมชน	2	380,000	2	380,000	2	380,000	2	380,000	2	380,000	10	1,900,000
5.2 แผนงานการเกษตร	1	30,000	1	30,000	1	30,000	1	30,000	1	30,000	5	150,000
รวม	**3**	**410,000**	**3**	**410,000**	**3**	**410,000**	**3**	**410,000**	**3**	**410,000**	**15**	**2,050,000**
6) ยุทธศาสตร์การพัฒนาการเมือง การปกครอง การบริหารจัดการองค์กร												
6.1 แผนงานบริหารงานทั่วไป	4	840,000	4	840,000	4	840,000	4	840,000	4	840,000	20	4,200,000
รวม	**4**	**840,000**	**4**	**840,000**	**4**	**840,000**	**4**	**840,000**	**4**	**840,000**	**20**	**4,200,000**
รวมทั้งสิ้น	**385**	**398,217,020**	**379**	**402,931,200**	**341**	**395,106,700**	**322**	**354,098,600**	**310**	**352,725,000**	**1,737**	**1,902,625,420**

แบบ ผ.01/1

บัญชีสรุปโครงการพัฒนา ที่นำมาจากผนพัฒนาหมู่บ้านและแผนชุมชน

องค์การบริหารส่วนตำบลสวนหลวง

	ปี 2566		ปี 2567		ปี 2568		ปี 2569		ปี 2570		รวม 5 ปี	
	จำนวนโครงการ	งบประมาณ (บาท)	จำนวนโครงการ	งบประมาณ (บาท)	จำนวนโครงการ	งบประมาณ (บาท)	จำนวนโครงการ	งบประมาณ (บาท)	จำนวนโครงการ	งบประมาณ (บาท)	จำนวนโครงการ	งบประมาณ (บาท)
โครงการพัฒนาที่นำมาจากแผนพัฒนาหมู่บ้านและแผนพัฒนาชุมชนน	21	14,090,000	19	13,649,000	20	14,390,000	19	14,140,000	19	14,140,000	98	70,409,000
รวมทั้งสิ้น	**21**	**14,090,000**	**19**	**13,649,000**	**20**	**14,390,000**	**19**	**14,140,000**	**19**	**14,140,000**	**98**	**70,409,000**

2. บัญชีโครงการพัฒนาท้องถิ่น

แบบ ผ.02

รายละเอียดโครงการพัฒนา
แผนพัฒนาท้องถิ่น (พ.ศ. 2566 - 2570)
องค์การบริหารส่วนตำบลสวนหลวง

ก. ยุทธศาสตร์จังหวัดที่ 1 บริหารจัดการเกษตรและอุตสาหกรรมสู่มาตรฐานครบวงจร และเป็นมิตรกับสิ่งแวดล้อม

ข. ยุทธศาสตร์การพัฒนาขององค์กรปกครองส่วนท้องถิ่นในเขตจังหวัด ที่ 4 การพัฒนาโครงสร้างพื้นฐาน

1. ยุทธศาสตร์การพัฒนาโครงสร้างพื้นฐาน

1.1 แผนงานอุตสาหกรรมและการโยธา งานก่อสร้าง

ที่	โครงการ	วัตถุประสงค์	เป้าหมาย (ผลผลิตของโครงการ)	งบประมาณ					ตัวชี้วัด (KPI)	ผลที่คาดว่าจะได้รับ	หน่วยงานรับผิดชอบหลัก
				2566 (บาท)	2567 (บาท)	2568 (บาท)	2569 (บาท)	2570 (บาท)			
1	**<u>ก่อสร้างถนน คสล.</u>** ก่อสร้างถนน คสล. สายดอนทือ - กม. 8 หมู่ที่ 2 รหัสสายทาง นศ.ถ. 166-01	เพื่อให้ประชาชนได้รับความสะดวกในการสัญจรไปมา	ก่อสร้างถนน คสล. สายดอนทือ - กม. 8 หมู่ที่ 2 รหัสสายทาง นศ.ถ. 166-01 ขนาดกว้าง 4 เมตร ระยะทาง 3,500 เมตร หนา 0.15 เมตร ไหล่ทางหินคลุกข้างละ 0.30 เมตร ตามแบบมาตรฐาน ท1-01	1,310,000	2,000,000	2,000,000	2,000,000	2,000,000	จำนวน 1 สาย	ประชาชนได้รับความสะดวกในการสัญจรและขนส่งผลิตภัณฑ์ทางการเกษตรออกสู่ตลาด	กองช่าง
2	ก่อสร้างถนน คสล. สายบ้านบน - บ้านเกาะเคียน หมู่ที่ 6,10 รหัสสายทาง นศ.ถ. 166-02	เพื่อให้ประชาชนได้รับความสะดวกในการสัญจรไปมา	ก่อสร้างถนน คสล.สายบ้านบน - บ้านเกาะเคียน หมู่ที่ 6,10 รหัสสายทาง นศ.ถ. 166-02 ขนาดกว้าง 5 เมตร ระยะทาง 3,000 เมตร หนา 0.15 เมตร ไหล่ทางหินคลุก ข้างละ 0.30 เมตร ตามแบบมาตรฐาน ท1-01	1,975,000	2,000,000	2,000,000	2,000,000	2,000,000	จำนวน 1 สาย	ประชาชนได้รับความสะดวกในการสัญจรและขนส่งผลิตภัณฑ์ทางการเกษตรออกสู่ตลาด	กองช่าง

แบบ ผ.02

ที่	โครงการ	วัตถุประสงค์	เป้าหมาย (ผลผลิตของโครงการ)	งบประมาณ					ตัวชี้วัด (KPI)	ผลที่คาดว่าจะได้รับ	หน่วยงานรับผิดชอบหลัก
				2566 (บาท)	2567 (บาท)	2568 (บาท)	2569 (บาท)	2570 (บาท)			
3	ก่อสร้างถนน คสล. สายบ้านสระไคร-บ้านควนพัง หมู่ที่ 13 รหัสสายทาง นศ.ถ.116-03	เพื่อให้ประชาชนได้รับความสะดวกในการสัญจรไปมา	ก่อสร้างถนน คสล. สายบ้านสระไคร-บ้านควนพัง หมู่ที่ 13 รหัสสายทาง นศ.ถ.116-03 ขนาดกว้าง 5 เมตร ระยะทาง 3,000 เมตร หนา 0.15 เมตร ไหล่ทางหินคลุกข้างละ 0.30 เมตร ตามแบบมาตรฐาน ท1-01	1,975,000	2,000,000	2,000,000	2,000,000	2,000,000	จำนวน 1 สาย	ประชาชนได้รับความสะดวกในการสัญจรและขนส่งผลิตภัณฑ์ทางการเกษตรออกสู่ตลาด	กองช่าง
4	ก่อสร้างถนน คสล. สายพังการมวง - ลานช้าง หมู่ที่ 3,2 รหัสสายทาง นศ.ถ.116-05	เพื่อให้ประชาชนได้รับความสะดวกในการสัญจรไปมา	ก่อสร้างถนน คสล. สายพังการมวง - ลานช้าง หมู่ที่ 3,2 รหัสสายทาง นศ.ถ.116-05 ขนาดกว้าง 5 เมตร ระยะทาง 6,000 เมตร หนา 0.15 เมตร ไหล่ทางหินคลุกข้างละ 0.20 เมตร ตามแบบมาตรฐาน ท1-01	1,650,000	1,250,000	1,250,000	1,250,000	1,250,000	จำนวน 1 สาย	ประชาชนได้รับความสะดวกในการสัญจรและขนส่งผลิตภัณฑ์ทางการเกษตรออกสู่ตลาด	กองช่าง
5	ก่อสร้างถนน คสล. สายหลัง อบต.สวนหลวง - เขตหมู่ที่ 6 ตำบลทางพูน รหัสสายทาง นศ.ถ. 166-06	เพื่อให้ประชาชนได้รับความสะดวกในการสัญจรไปมา	ก่อสร้างถนน คสล. สายหลัง อบต.สวนหลวง - เขตหมู่ที่ 6 ตำบลทางพูน รหัสสายทาง นศ.ถ. 166-06 ขนาดกว้าง 4 เมตร ระยะทาง 2,500 เมตร หนา 0.15 เมตร ไหล่ทางหินคลุก ข้างละ 0.20 เมตร ตามแบบมาตรฐาน ท1-01	1,650,000	1,250,000	1,250,000	1,250,000	1,250,000	จำนวน 1 สาย	ประชาชนได้รับความสะดวกในการสัญจรและขนส่งผลิตภัณฑ์ทางการเกษตรออกสู่ตลาด	กองช่าง

แบบ ผ.02

ที่	โครงการ	วัตถุประสงค์	เป้าหมาย (ผลผลิตของโครงการ)	งบประมาณ					ตัวชี้วัด (KPI)	ผลที่คาดว่าจะได้รับ	หน่วยงานรับผิดชอบหลัก
				2566 (บาท)	2567 (บาท)	2568 (บาท)	2569 (บาท)	2570 (บาท)			
6	ก่อสร้างถนน คสล. สายนายนงค์ - นางจารึก หมู่ที่ 8,9 รหัสสายทาง นศ.ถ. 166-08	เพื่อให้ประชาชนได้รับความสะดวกในการสัญจรไปมา	ก่อสร้างถนน คสล. สายนายนงค์ - นางจารึก หมู่ที่ 8,9 รหัสสายทาง นศ.ถ. 166-08 ขนาดกว้าง 4 เมตร ระยะทาง 5,300 เมตร หนา 0.20 เมตร ไหล่ทางหินคลุก ข้างละ 0.20 เมตร ตามแบบมาตรฐาน ท1-01	3,000,000	3,000,000	3,000,000	3,000,000	2,098,000	จำนวน 1 สาย	ประชาชนได้รับความสะดวกในการสัญจรและขนส่งผลิตภัณฑ์ทางการเกษตรออกสู่ตลาด	กองช่าง
7	ก่อสร้างถนน คสล. สายซอยธุรกิจ - สะพาน อบจ. หมู่ที่ 1	เพื่อให้ประชาชนได้รับความสะดวกในการสัญจรไปมา	ก่อสร้างถนน คสล. สายซอยธุรกิจ - สะพาน อบจ. หมู่ที่ 1 ขนาดกว้าง 5 เมตร ระยะทาง 900 เมตร หนา 0.15 เมตร ไหล่ทางหินคลุกข้างละ 0.20 เมตร ตามแบบมาตรฐาน ท1-01	600,000	500,000	500,000	600,000	792,500	จำนวน 1 สาย	ประชาชนได้รับความสะดวกในการสัญจรและขนส่งผลิตภัณฑ์ทางการเกษตรออกสู่ตลาด	กองช่าง
8	ก่อสร้างถนน คสล. สายประชาคม 3 (ช่วงที่ 2) หมู่ที่ 1	เพื่อให้ประชาชนได้รับความสะดวกในการสัญจรไปมา	ก่อสร้างถนน คสล. สายประชาคม 3 (ช่วงที่ 2) หมู่ที่ 1 ขนาดกว้าง 4 เมตร ระยะทาง 2,500 เมตร หนา 0.15 เมตร ไหล่ทางหินคลุกข้างละ 0.20 เมตร ตามแบบมาตรฐาน ท1-01	1,650,000	1,250,000	1,250,000	1,250,000	1,250,000	จำนวน 1 สาย	ประชาชนได้รับความสะดวกในการสัญจรและขนส่งผลิตภัณฑ์ทางการเกษตรออกสู่ตลาด	กองช่าง

แบบ ผ.02

ที่	โครงการ	วัตถุประสงค์	เป้าหมาย (ผลผลิตของโครงการ)	งบประมาณ					ตัวชี้วัด (KPI)	ผลที่คาดว่าจะได้รับ	หน่วยงานรับผิดชอบหลัก
				2566 (บาท)	2567 (บาท)	2568 (บาท)	2569 (บาท)	2570 (บาท)			
9	ก่อสร้างถนน คสล.สายทางเข้า สภ.เฉลิมพระเกียรติ หน้าศาลาประชาคม อ.เฉลิมพระเกียรติ หมู่ที่ 1	เพื่อให้ประชาชนได้รับความสะดวกในการสัญจรไปมา	ก่อสร้างถนน คสล.สายทางเข้า สภ.เฉลิมพระเกียรติ หน้าศาลาประชาคม อ.เฉลิมพระเกียรติ หมู่ที่ 1 ขนาดกว้าง 4 เมตร ระยะทาง 400 เมตร หนา 0.15 เมตร ไหล่ทางหินคลุกข้างละ 0.20 เมตร ตามแบบมาตรฐาน ท1-01	500,000	564,000	-	-	-	จำนวน 1 สาย	ประชาชนได้รับความสะดวกในการสัญจรและขนส่งผลิตภัณฑ์ทางการเกษตรออกสู่ตลาด	กองช่าง
10	ก่อสร้างถนน คสล. สายบางโต้ง - บางน้ำขาว หมู่ที่ 2	เพื่อให้ประชาชนได้รับความสะดวกในการสัญจรไปมา	ก่อสร้างถนน คสล. สายบางโต้ง - บางน้ำขาว หมู่ที่ 2 ขนาดกว้าง 5 เมตร ระยะทาง 2,000 เมตร หนา 0.15 เมตร ไหล่ทางหินคลุกข้างละ 0.20 เมตร ตามแบบมาตรฐาน ท1-01	2,000,000	1,000,000	1,100,000	1,000,000	1,640,000	จำนวน 1 สาย	ประชาชนได้รับความสะดวกในการสัญจรและขนส่งผลิตภัณฑ์ทางการเกษตรออกสู่ตลาด	กองช่าง
11	ก่อสร้างถนน คสล. ทางเข้าสำนักสงฆ์เทพประสิทธิ์ หมู่ที่ 2	เพื่อให้ประชาชนได้รับความสะดวกในการสัญจรไปมา	ก่อสร้างถนน คสล. ทางเข้าสำนักสงฆ์เทพประสิทธิ์ หมู่ที่ 2 ขนาดกว้าง 4 เมตร ระยะทาง 200 เมตร หนา 0.15 เมตร ไหล่ทางหินคลุกข้างละ 0.20 เมตร ตามแบบมาตรฐาน ท1-01	532,000	-	-	-	-	จำนวน 1 สาย	ประชาชนได้รับความสะดวกในการสัญจรและขนส่งผลิตภัณฑ์ทางการเกษตรออกสู่ตลาด	กองช่าง

แบบ ผ.02

ที่	โครงการ	วัตถุประสงค์	เป้าหมาย (ผลผลิตของโครงการ)	งบประมาณ					ตัวชี้วัด (KPI)	ผลที่คาดว่าจะได้รับ	หน่วยงานรับผิดชอบหลัก
				2566 (บาท)	2567 (บาท)	2568 (บาท)	2569 (บาท)	2570 (บาท)			
12	ก่อสร้างถนน คสล. สายเลียบคลองทุ่งอ้ายหมี-สวนส้มบ้านนางเจียน หมู่ที่ 3	เพื่อให้ประชาชนได้รับความสะดวกในการสัญจรไปมา	ก่อสร้างถนน คสล. สายเลียบคลองทุ่งอ้ายหมี-สวนส้มบ้านนางเจียน หมู่ที่ 3 ขนาดกว้าง 4 เมตร ระยะทาง 1,200 เมตร หนา 0.15 เมตร ไหล่ทางหินคลุกข้างละ 0.20 เมตร ตามแบบมาตรฐาน ท1-01	800,000	700,000	600,000	500,000	592,000	จำนวน 1 สาย	ประชาชนได้รับความสะดวกในการสัญจรและขนส่งผลิตภัณฑ์ทางการเกษตรออกสู่ตลาด	กองช่าง
13	ก่อสร้างถนน คสล. สายบ้านนายทวน-พังการมวง หมู่ที่ 3	เพื่อให้ประชาชนได้รับความสะดวกในการสัญจรไปมา	ก่อสร้างถนน คสล.สายบ้านนายทวน-พังการมวง หมู่ที่ 3 ขนาดกว้าง 5 เมตร ระยะทาง 1,800 เมตร หนา 0.15 เมตร ไหล่ทางหินคลุกข้างละ 0.20 เมตร ตามแบบมาตรฐาน ท1-01	1,000,000	1,000,000	1,100,000	1,000,000	1,985,000	จำนวน 1 สาย	ประชาชนได้รับความสะดวกในการสัญจรและขนส่งผลิตภัณฑ์ทางการเกษตรออกสู่ตลาด	กองช่าง
14	ก่อสร้างถนน คสล. สายบางนกวัก-บางไทร หมู่ที่ 3	เพื่อให้ประชาชนได้รับความสะดวกในการสัญจรไปมา	ก่อสร้างถนน คสล. สายบางนกวัก-บางไทร หมู่ที่ 3 ขนาดกว้าง 5 เมตร ระยะทาง 3,500 เมตร หนา 0.15 เมตร ไหล่ทางหินคลุกข้างละ 0.30 เมตร ตามแบบมาตรฐาน ท1-01	1,310,000	2,000,000	2,000,000	2,000,000	2,000,000	จำนวน 1 สาย	ประชาชนได้รับความสะดวกในการสัญจรและขนส่งผลิตภัณฑ์ทางการเกษตรออกสู่ตลาด	กองช่าง
15	ก่อสร้างถนน คสล.สายบ้านผู้ใหญ่จรัญ-คลองบ้านลุงแหลม หมู่ที่ 3	เพื่อให้ประชาชนได้รับความสะดวกในการสัญจรไปมา	ก่อสร้างถนน คสล.สายบ้านผู้ใหญ่จรัญ-คลองบ้านลุงแหลม หมู่ที่ 3 ขนาดกว้าง 4 เมตร ระยะทาง 300 เมตร หนา 0.20 เมตร ไหล่ทางหินคลุกข้างละ 0.20 เมตร ตามแบบมาตรฐาน ท1-01	798,000	798,000	798,000	798,000	798,000	จำนวน 1 สาย	ประชาชนได้รับความสะดวกในการสัญจรและขนส่งผลิตภัณฑ์ทางการเกษตรออกสู่ตลาด	กองช่าง

แบบ ผ.02

ที่	โครงการ	วัตถุประสงค์	เป้าหมาย (ผลผลิตของโครงการ)	งบประมาณ					ตัวชี้วัด (KPI)	ผลที่คาดว่าจะได้รับ	หน่วยงานรับผิดชอบหลัก
				2566 (บาท)	2567 (บาท)	2568 (บาท)	2569 (บาท)	2570 (บาท)			
16	ก่อสร้างถนน คสล.สายบ้านนายซุ่น-บ้านนายสมหมาย หมู่ที่ 4	เพื่อให้ประชาชนได้รับความสะดวกในการสัญจรไปมา	ก่อสร้างถนน คสล.สายบ้าน นายซุ่น-บ้านนายสมหมาย หมู่ที่ 4 ขนาดกว้าง 4 เมตร ระยะทาง 1,500 เมตร หนา 0.15 เมตร ไหล่ทางหินคลุกข้างละ 0.20 เมตร ตามแบบมาตรฐาน ท1-01	798,000	798,000	798,000	798,000	798,000	จำนวน 1 สาย	ประชาชนได้รับความสะดวกในการสัญจรและขนส่งผลิตภัณฑ์ทางการเกษตรออกสู่ตลาด	กองช่าง
17	ก่อสร้างถนน คสล.สายหลังตลาดหนองหม้อ-ที่ดินนายบุญให้ หมู่ที่ 4	เพื่อให้ประชาชนได้รับความสะดวกในการสัญจรไปมา	ก่อสร้างถนน คสล.สายหลังตลาดหนองหม้อ-ที่ดินนายบุญให้ หมู่ที่ 4 ขนาดกว้าง 3 เมตร ระยะทาง 300 เมตร หนา 0.15 เมตร ไหล่ทางหินคลุกข้างละ 0.20 เมตร ตามแบบแปลน อบต.สวนหลวง	598,500	-	-	-	-	จำนวน 1 สาย	ประชาชนได้รับความสะดวกในการสัญจรและขนส่งผลิตภัณฑ์ทางการเกษตรออกสู่ตลาด	กองช่าง
18	ก่อสร้างถนน คสล.สายบ้านยาวัฒน์ หมู่ที่ 4	เพื่อให้ประชาชนได้รับความสะดวกในการสัญจรไปมา	ก่อสร้างถนน คสล.สายบ้านยาวัฒน์ หมู่ที่ 4 ขนาดกว้าง 3 เมตร ระยะทาง 200 เมตร หนา 0.15 เมตร ไหล่ทางหินคลุกข้างละ 0.20 เมตร ตามแบบแปลน อบต.สวนหลวง	399,000	399,000	399,000	399,000	399,000	จำนวน 1 สาย	ประชาชนได้รับความสะดวกในการสัญจรและขนส่งผลิตภัณฑ์ทางการเกษตรออกสู่ตลาด	กองช่าง

แบบ ผ.02

ที่	โครงการ	วัตถุประสงค์	เป้าหมาย (ผลผลิตของโครงการ)	งบประมาณ					ตัวชี้วัด (KPI)	ผลที่คาดว่าจะได้รับ	หน่วยงานรับผิดชอบหลัก
				2566 (บาท)	2567 (บาท)	2568 (บาท)	2569 (บาท)	2570 (บาท)			
19	ก่อสร้างถนน คสล.สายนายจันทร์-คลองบางบ้าน-บ้านนายฉลอง หมู่ที่ 4	เพื่อให้ประชาชนได้รับความสะดวกในการสัญจรไปมา	ก่อสร้างถนน คสล.สายนายจันทร์-คลองบางบ้าน-บ้านนายฉลอง หมู่ที่ 4 ขนาดกว้าง 4 เมตร ระยะทาง 1,500 เมตร หนา 0.15 เมตร ไหล่ทางหินคลุกข้างละ 0.20 เมตร ตามแบบมาตรฐาน ท1-01	-	3,458,000	-	-	-	จำนวน 1 สาย	ประชาชนได้รับความสะดวกในการสัญจรและขนส่งผลิตภัณฑ์ทางการเกษตรออกสู่ตลาด	กองช่าง
20	ก่อสร้างถนน คสล.แยกสะพานเหล็ก-บ้านนายประสิทธิ์ หมู่ที่ 4	เพื่อให้ประชาชนได้รับความสะดวกในการสัญจรไปมา	ก่อสร้างถนน คสล.แยกสะพานเหล็ก-บ้านนายประสิทธิ์ หมู่ที่ 4 ขนาดกว้าง 4 เมตร ระยะทาง 500 เมตร หนา 0.15 เมตร ไหล่ทางหินคลุกข้างละ 0.20 เมตร ตามแบบมาตรฐาน ท1-01	-	-	1,330,000	-	-	จำนวน 1 สาย	ประชาชนได้รับความสะดวกในการสัญจรและขนส่งผลิตภัณฑ์ทางการเกษตรออกสู่ตลาด	กองช่าง
21	ก่อสร้างถนน คสล.สายแยกสะพานบ้านบน-บ้านยาวัฒน์ หมู่ที่ 4	เพื่อให้ประชาชนได้รับความสะดวกในการสัญจรไปมา	ก่อสร้างถนน คสล.สายแยกสะพานบ้านบน-บ้านยาวัฒน์ หมู่ที่ 4 ขนาดกว้าง 4 เมตร ระยะทาง 300 เมตร หนา 0.15 เมตร ไหล่ทางหินคลุกข้างละ 0.20 เมตร ตามแบบมาตรฐาน ท1-01	-	-	-	-	798,000	จำนวน 1 สาย	ประชาชนได้รับความสะดวกในการสัญจรและขนส่งผลิตภัณฑ์ทางการเกษตรออกสู่ตลาด	กองช่าง

แบบ ผ.02

ที่	โครงการ	วัตถุประสงค์	เป้าหมาย (ผลผลิตของโครงการ)	งบประมาณ					ตัวชี้วัด (KPI)	ผลที่คาดว่าจะได้รับ	หน่วยงานรับผิดชอบหลัก
				2566 (บาท)	2567 (บาท)	2568 (บาท)	2569 (บาท)	2570 (บาท)			
22	ก่อสร้างถนน คสล. สายนางแนบ-นางนัด หมู่ที่ 4	เพื่อให้ประชาชนได้รับความสะดวกในการสัญจรไปมา	ก่อสร้างถนน คสล. สายนางแนบ-นางนัด หมู่ที่ 4 ขนาดกว้าง 4 เมตร ระยะทาง 200 เมตร หนา 0.15 เมตร ไหล่ทางหินคลุกข้างละ 0.20 เมตร ตามแบบมาตรฐาน ท1-01	-	532,000	-	-	532,000	จำนวน 1 สาย	ประชาชนได้รับความสะดวกในการสัญจรและขนส่งผลิตภัณฑ์ทางการเกษตรออกสู่ตลาด	กองช่าง
23	ก่อสร้างถนน คสล. สายนายปิยะ-นายเผ้ง หมู่ที่ 4	เพื่อให้ประชาชนได้รับความสะดวกในการสัญจรไปมา	ก่อสร้างถนน คสล. สายนายปิยะ-นายเผ้ง หมู่ที่ 4 ขนาดกว้าง 4 เมตร ระยะทาง 2,500 เมตร หนา 0.15 เมตร ไหล่ทางหินคลุกข้างละ 0.20 เมตร ตามแบบมาตรฐาน ท1-01	3,650,000	-	3,000,000	-	-	จำนวน 1 สาย	ประชาชนได้รับความสะดวกในการสัญจรและขนส่งผลิตภัณฑ์ทางการเกษตรออกสู่ตลาด	กองช่าง
24	ก่อสร้างถนน คสล. บ้านนายเจริญ - นายเปีย หมู่ที่ 4	เพื่อให้ประชาชนได้รับความสะดวกในการสัญจรไปมา	ก่อสร้างถนน คสล. บ้านนายเจริญ - นายเปีย หมู่ที่ 4 ขนาดกว้าง 4 เมตร ระยะทาง 100 เมตร หนา 0.15 เมตร ไหล่ทางหินคลุกข้างละ 0.20 เมตร ตามแบบมาตรฐาน ท1-01	-	-	266,000	-	-	จำนวน 1 สาย	ประชาชนได้รับความสะดวกในการสัญจรและขนส่งผลิตภัณฑ์ทางการเกษตรออกสู่ตลาด	กองช่าง
25	ก่อสร้างถนน คสล. บ้านนายเจริญ - เนินเจ หมู่ที่ 4	เพื่อให้ประชาชนได้รับความสะดวกในการสัญจรไปมา	ก่อสร้างถนน คสล. บ้านนายเจริญ - เนินเจ หมู่ที่ 4 ขนาดกว้าง 4 เมตร ระยะทาง 1,000 เมตร หนา 0.15 เมตร ไหล่ทางหินคลุกข้างละ 0.20 เมตร ตามแบบมาตรฐาน ท1-01	-	-	-	2,660,000	-	จำนวน 1 สาย	ประชาชนได้รับความสะดวกในการสัญจรและขนส่งผลิตภัณฑ์ทางการเกษตรออกสู่ตลาด	กองช่าง

แบบ ผ.02

ที่	โครงการ	วัตถุประสงค์	เป้าหมาย (ผลผลิตของโครงการ)	งบประมาณ					ตัวชี้วัด (KPI)	ผลที่คาดว่าจะได้รับ	หน่วยงานรับผิดชอบหลัก
				2566 (บาท)	2567 (บาท)	2568 (บาท)	2569 (บาท)	2570 (บาท)			
26	ก่อสร้างถนน คสล. สายบ้านนายสมพงศ์-เนินเจ หมู่ที่ 4	เพื่อให้ประชาชนได้รับความสะดวกในการสัญจรไปมา	ก่อสร้างถนน คสล. สายบ้านนายสมพงศ์-เนินเจ หมู่ที่ 4 ขนาดกว้าง 4 เมตร ระยะทาง 700 เมตร หนา 0.15 เมตร ไหล่ทางหินคลุกข้างละ 0.20 เมตร ตามแบบมาตรฐาน ท1-01	1,862,000	1,862,000	1,862,000	1,862,000	1,862,000	จำนวน 1 สาย	ประชาชนได้รับความสะดวกในการสัญจรและขนส่งผลิตภัณฑ์ทางการเกษตรออกสู่ตลาด	กองช่าง
27	ก่อสร้างถนน คสล. สายบ้านนายเผ้ง-บ้านนางอนงค์ หมู่ที่ 4	เพื่อให้ประชาชนได้รับความสะดวกในการสัญจรไปมา	ก่อสร้างถนน คสล. สายบ้านนายเผ้ง-บ้านนางอนงค์ หมู่ที่ 4 ขนาดกว้าง 4 เมตร ระยะทาง 1,200 เมตร หนา 0.15 เมตร ไหล่ทางหินคลุกข้างละ 0.20 เมตร ตามแบบมาตรฐาน ท1-01	3,192,000	3,192,000	3,192,000	3,192,000	3,192,000	จำนวน 1 สาย	ประชาชนได้รับความสะดวกในการสัญจรและขนส่งผลิตภัณฑ์ทางการเกษตรออกสู่ตลาด	กองช่าง
28	ก่อสร้างถนน คสล.สายบ้านบน-คลองบางบ้าน(ช่วงที่ 3) หมู่ที่ 4	เพื่อให้ประชาชนได้รับความสะดวกในการสัญจรไปมา	ก่อสร้างถนน คสล.สายบ้านบน-คลองบางบ้าน(ช่วงที่ 3) หมู่ที่ 4 ขนาดกว้าง 3 เมตร ระยะทาง 700 เมตร หนา 0.15 เมตร ไหล่ทางหินคลุกข้างละ 0.20 เมตร ตามแบบมาตรฐาน ท1-01	1,396,500	1,396,500	1,396,500	1,396,500	1,396,500	จำนวน 1 สาย	ประชาชนได้รับความสะดวกในการสัญจรและขนส่งผลิตภัณฑ์ทางการเกษตรออกสู่ตลาด	กองช่าง

แบบ ผ.02

ที่	โครงการ	วัตถุประสงค์	เป้าหมาย (ผลผลิตของโครงการ)	งบประมาณ					ตัวชี้วัด (KPI)	ผลที่คาดว่าจะได้รับ	หน่วยงานรับผิดชอบหลัก
				2566 (บาท)	2567 (บาท)	2568 (บาท)	2569 (บาท)	2570 (บาท)			
29	ก่อสร้างถนน คสล. สายบ้านบน-เนินเจ หมู่ที่ 4	เพื่อให้ประชาชนได้รับความสะดวกในการสัญจรไปมา	ก่อสร้างถนน คสล. สายบ้านบน-เนินเจ หมู่ที่ 4 ขนาดกว้าง 4 เมตร ระยะทาง 700 เมตร หนา 0.15 เมตร ไหล่ทางหินคลุกข้างละ 0.20 เมตร ตามแบบมาตรฐาน ท1-01	1,862,000	1,862,000	1,862,000	1,862,000	1,862,000	จำนวน 1 สาย	ประชาชนได้รับความสะดวกในการสัญจรและขนส่งผลิตภัณฑ์ทางการเกษตรออกสู่ตลาด	กองช่าง
30	ก่อสร้างถนน คสล. สายเลียบคลองสะพานบ้านบน-บ้านนายสุรินทร์ หมู่ที่ 4	เพื่อให้ประชาชนได้รับความสะดวกในการสัญจรไปมา	ก่อสร้างถนน คสล. สายเลียบคลองสะพานบ้านบน-บ้านนายสุรินทร์ หมู่ที่ 4 ขนาดกว้าง 3 เมตร ระยะทาง 1,000 เมตร หนา 0.15 เมตร ไหล่ทางหินคลุกข้างละ 0.20 เมตร ตามแบบมาตรฐาน ท1-01	1,995,000	1,995,000	1,995,000	1,995,000	1,995,000	จำนวน 1 สาย	ประชาชนได้รับความสะดวกในการสัญจรและขนส่งผลิตภัณฑ์ทางการเกษตรออกสู่ตลาด	กองช่าง
31	ก่อสร้างถนน คสล. สายบ้านนายเนียน-บ้านนายเลิศ หมู่ที่ 4	เพื่อให้ประชาชนได้รับความสะดวกในการสัญจรไปมา	ก่อสร้างถนน คสล. สายบ้านนายเนียน-บ้านนายเลิศ หมู่ที่ 4 ขนาดกว้าง 3 เมตร ระยะทาง 500 เมตร หนา 0.15 เมตร ไหล่ทางหินคลุกข้างละ 0.20 เมตร ตามแบบมาตรฐาน ท1-01	997,500	997,500	997,500	997,500	997,500	จำนวน 1 สาย	ประชาชนได้รับความสะดวกในการสัญจรและขนส่งผลิตภัณฑ์ทางการเกษตรออกสู่ตลาด	กองช่าง

แบบ ผ.02

ที่	โครงการ	วัตถุประสงค์	เป้าหมาย (ผลผลิตของโครงการ)	งบประมาณ					ตัวชี้วัด (KPI)	ผลที่คาดว่าจะได้รับ	หน่วยงานรับผิดชอบหลัก
				2566 (บาท)	2567 (บาท)	2568 (บาท)	2569 (บาท)	2570 (บาท)			
32	ก่อสร้างถนน คสล. สายบ้านนายจรวย หมู่ที่ 5	เพื่อให้ประชาชนได้รับความสะดวกในการสัญจรไปมา	ก่อสร้างถนน คสล. สายบ้านนายจรวย หมู่ที่ 5 ขนาดกว้าง 3 เมตร ระยะทาง 200 เมตร หนา 0.15 เมตร ไหล่ทางหินคลุกข้างละ 0.20 เมตร ตามแบบแปลน อบต.สวนหลวง	399,000	399,000	399,000	399,000	399,000	จำนวน 1 สาย	ประชาชนได้รับความสะดวกในการสัญจรและขนส่งผลิตภัณฑ์ทางการเกษตรออกสู่ตลาด	กองช่าง
33	ก่อสร้างถนน คสล. สายบ้านนางนัด หมู่ที่ 5	เพื่อให้ประชาชนได้รับความสะดวกในการสัญจรไปมา	ก่อสร้างถนน คสล. สายบ้านนางนัด หมู่ที่ 5 ขนาดกว้าง 3 เมตร ระยะทาง 200 เมตร หนา 0.15 เมตร ไหล่ทางหินคลุกข้างละ 0.20 เมตร ตามแบบแปลน อบต.สวนหลวง	399,000	399,000	399,000	399,000	399,000	จำนวน 1 สาย	ประชาชนได้รับความสะดวกในการสัญจรและขนส่งผลิตภัณฑ์ทางการเกษตรออกสู่ตลาด	กองช่าง
34	ก่อสร้างถนน คสล. ซอยไชยาหลังวัด หมู่ที่ 5	เพื่อให้ประชาชนได้รับความสะดวกในการสัญจรไปมา	ก่อสร้างถนน คสล. ซอยไชยาหลังวัด หมู่ที่ 5 ขนาดกว้าง 4 เมตร ระยะทาง 250 เมตร หนา 0.15 เมตร ไหล่ทางหินคลุกข้างละ 0.20 เมตร ตามแบบมาตรฐาน ท1-01	665,000	665,000	665,000	665,000	665,000	จำนวน 1 สาย	ประชาชนได้รับความสะดวกในการสัญจรและขนส่งผลิตภัณฑ์ทางการเกษตรออกสู่ตลาด	กองช่าง

แบบ ผ.02

ที่	โครงการ	วัตถุประสงค์	เป้าหมาย (ผลผลิตของโครงการ)	งบประมาณ					ตัวชี้วัด (KPI)	ผลที่คาดว่าจะได้รับ	หน่วยงานรับผิดชอบหลัก
				2566 (บาท)	2567 (บาท)	2568 (บาท)	2569 (บาท)	2570 (บาท)			
35	ก่อสร้างถนน คสล. แยกหน้าบ้านนายนิคม - นางจรวย หมู่ที่ 5	เพื่อให้ประชาชนได้รับความสะดวกในการสัญจรไปมา	ก่อสร้างถนน คสล. แยกหน้าบ้านนายนิคม - นางจรวย หมู่ที่ 5 ขนาดกว้าง 4 เมตร ระยะทาง 300 เมตร หนา 0.15 เมตร ไหล่ทางหินคลุกข้างละ 0.20 เมตร ตามแบบมาตรฐาน ท1-01	798,000	798,000	798,000	798,000	798,000	จำนวน 1 สาย	ประชาชนได้รับความสะดวกในการสัญจรและขนส่งผลิตภัณฑ์ทางการเกษตรออกสู่ตลาด	กองช่าง
36	ก่อสร้างถนน คสล.สาย หน้าบ้านนายชาญชัย-นางชม หมู่ที่ 5	เพื่อให้ประชาชนได้รับความสะดวกในการสัญจรไปมา	ก่อสร้างถนน คสล.สาย หน้าบ้านนายชาญชัย-นางชม หมู่ที่ 5 ขนาดกว้าง 4 เมตร ระยะทาง 500 เมตร หนา 0.15 เมตร ไหล่ทางหินคลุกข้างละ 0.20 เมตร ตามแบบมาตรฐาน ท1-01	1,330,000	1,330,000	1,330,000	1,330,000	1,330,000	จำนวน 1 สาย	ประชาชนได้รับความสะดวกในการสัญจรและขนส่งผลิตภัณฑ์ทางการเกษตรออกสู่ตลาด	กองช่าง
37	ก่อสร้างถนน คสล. สายแยกบ้าน อบต.ขาว หมู่ที่ 5	เพื่อให้ประชาชนได้รับความสะดวกในการสัญจรไปมา	ก่อสร้างถนน คสล. สายแยกบ้าน อบต.ขาว หมู่ที่ 5 ขนาดกว้าง 4 เมตร ระยะทาง 300 เมตร หนา 0.15 เมตร ไหล่ทางหินคลุกข้างละ 0.20 เมตร ตามแบบมาตรฐาน ท1-01	798,000	798,000	798,000	798,000	798,000	จำนวน 1 สาย	ประชาชนได้รับความสะดวกในการสัญจรและขนส่งผลิตภัณฑ์ทางการเกษตรออกสู่ตลาด	กองช่าง

แบบ ผ.02

ที่	โครงการ	วัตถุประสงค์	เป้าหมาย (ผลผลิตของโครงการ)	งบประมาณ					ตัวชี้วัด (KPI)	ผลที่คาดว่าจะได้รับ	หน่วยงานรับผิดชอบหลัก
				2566 (บาท)	2567 (บาท)	2568 (บาท)	2569 (บาท)	2570 (บาท)			
38	ก่อสร้างถนน คสล. ซอยไชยา หมู่ที่ 5	เพื่อให้ประชาชนได้รับความสะดวกในการสัญจรไปมา	ก่อสร้างถนน คสล.ซอยไชยา หมู่ที่ 5 ขนาดกว้าง 4 เมตร ระยะทาง 900 เมตร หนา 0.15 เมตร ไหล่ทางหินคลุกข้างละ 0.20 เมตร ตามแบบมาตรฐาน ท1-01	466,500	510,000	500,000	490,000	427,500	จำนวน 1 สาย	ประชาชนได้รับความสะดวกในการสัญจรและขนส่งผลิตภัณฑ์ทางการเกษตรออกสู่ตลาด	กองช่าง
39	ก่อสร้างถนน คสล. จากบ้านนายฟื้น-โรงเรียนรักบี้ หมู่ที่ 6	เพื่อให้ประชาชนได้รับความสะดวกในการสัญจรไปมา	ก่อสร้างถนน คสล. จากบ้านนายฟื้น-โรงเรียนรักบี้ หมู่ที่ 6 ขนาดกว้าง 4 เมตร ระยะทาง 270 เมตร หนา 0.15 เมตร ไหล่ทางหินคลุกข้างละ 0.20 เมตร ตามแบบมาตรฐาน ท1-01	718,200	718,200	718,200	718,200	718,200	จำนวน 1 สาย	ประชาชนได้รับความสะดวกในการสัญจรและขนส่งผลิตภัณฑ์ทางการเกษตรออกสู่ตลาด	กองช่าง
40	ก่อสร้างถนน คสล. สายบางลิงถึงบางไทร หมู่ที่ 6	เพื่อให้ประชาชนได้รับความสะดวกในการสัญจรไปมา	ก่อสร้างถนน คสล. สายบางลิงถึงบางไทร หมู่ที่ 6 ขนาดกว้าง 5 เมตร ระยะทาง 3,000 เมตร หนา 0.15 เมตร ไหล่ทางหินคลุกข้างละ 0.20 เมตร ตามแบบมาตรฐาน ท1-01	2,100,000	2,000,000	2,000,000	2,000,000	2,000,000	จำนวน 1 สาย	ประชาชนได้รับความสะดวกในการสัญจรและขนส่งผลิตภัณฑ์ทางการเกษตรออกสู่ตลาด	กองช่าง

แบบ ผ.02

ที่	โครงการ	วัตถุประสงค์	เป้าหมาย (ผลผลิตของโครงการ)	งบประมาณ					ตัวชี้วัด (KPI)	ผลที่คาดว่าจะได้รับ	หน่วยงานรับผิดชอบหลัก
				2566 (บาท)	2567 (บาท)	2568 (บาท)	2569 (บาท)	2570 (บาท)			
41	ก่อสร้างถนน คสล. สายบ้านนายปิยะ-บ้านนายซุ่น หมู่ที่ 4	เพื่อให้ประชาชนได้รับความสะดวกในการสัญจรไปมา	ก่อสร้างถนน คสล. สายบ้านนายปิยะ-บ้านนายซุ่น หมู่ที่ 4 ขนาดกว้าง 4 เมตร ระยะทาง 800 เมตร หนา 0.15 เมตร ไหล่ทางหินคลุกข้างละ 0.20 เมตร ตามแบบมาตรฐาน ท1-01	2,128,000	2,128,000	2,128,000	2,128,000	2,128,000	จำนวน 1 สาย	ประชาชนได้รับความสะดวกในการสัญจรและขนส่งผลิตภัณฑ์ทางการเกษตรออกสู่ตลาด	กองช่าง
42	ก่อสร้างถนน คสล. สายบางหรงบน(ฝั่งตะวันตก) หมู่ที่ 6	เพื่อให้ประชาชนได้รับความสะดวกในการสัญจรไปมา	ก่อสร้างถนน คสล. สายบางหรงบน(ฝั่งตะวันตก) หมู่ที่ 6 ขนาดกว้าง 4 เมตร ระยะทาง 700 เมตร หนา 0.15 เมตร ไหล่ทางหินคลุกข้างละ 0.30 เมตร ตามแบบมาตรฐาน ท1-01	600,000	400,000	400,000	462,000	-	จำนวน 1 สาย	ประชาชนได้รับความสะดวกในการสัญจรและขนส่งผลิตภัณฑ์ทางการเกษตรออกสู่ตลาด	กองช่าง
43	ก่อสร้างถนน คสล.ซอย 15 (ส่วนที่ 2) สามแยกบ้านนายสมใจ-ถนน 408 ครูผ่องศรี หมู่ที่ 7	เพื่อให้ประชาชนได้รับความสะดวกในการสัญจรไปมา	ก่อสร้างถนน คสล.ซอย 15 (ส่วนที่ 2) สามแยกบ้านนายสมใจ-ถนน 408 ครูผ่องศรี หมู่ที่ 7 ขนาดกว้าง 4 เมตร ระยะทาง 300 เมตร หนา 0.15 เมตร ไหล่ทางหินคลุกข้างละ 0.20 เมตร ตามแบบมาตรฐาน ท1-01	798,000	798,000	798,000	798,000	798,000	จำนวน 1 สาย	ประชาชนได้รับความสะดวกในการสัญจรและขนส่งผลิตภัณฑ์ทางการเกษตรออกสู่ตลาด	กองช่าง

แบบ ผ.02

ที่	โครงการ	วัตถุประสงค์	เป้าหมาย (ผลผลิตของโครงการ)	งบประมาณ					ตัวชี้วัด (KPI)	ผลที่คาดว่าจะได้รับ	หน่วยงานรับผิดชอบหลัก
				2566 (บาท)	2567 (บาท)	2568 (บาท)	2569 (บาท)	2570 (บาท)			
44	ก่อสร้างถนน คสล. ซอย 19 ซอยตามแดง-ทุ่งยาว (สายบ่อเงาะ-ทุ่งยาว) หมู่ที่ 7	เพื่อให้ประชาชนได้รับความสะดวกในการสัญจรไปมา	ก่อสร้างถนน คสล. ซอย 19 ซอยตามแดง-ทุ่งยาว (สายบ่อเงาะ-ทุ่งยาว) หมู่ที่ 7 ขนาดกว้าง 4 เมตร ระยะทาง 1,000 เมตร หนา 0.15 เมตร ไหล่ทางหินคลุกข้างละ 0.20 เมตร ตามแบบมาตรฐาน ท1-01	660,000	500,000	500,000	500,000	500,000	จำนวน 1 สาย	ประชาชนได้รับความสะดวกในการสัญจรและขนส่งผลิตภัณฑ์ทางการเกษตรออกสู่ตลาด	กองช่าง
45	ก่อสร้างถนน คสล. ซอย 15 ร่วมใจ หมู่ที่ 7	เพื่อให้ประชาชนได้รับความสะดวกในการสัญจรไปมา	ก่อสร้างถนน คสล. ซอย 15 ร่วมใจ หมู่ที่ 7 ขนาดกว้าง 4 เมตร ระยะทาง 1,000 เมตร หนา 0.15 เมตร ไหล่ทางหินคลุกข้างละ 0.20 เมตร ตามแบบมาตรฐาน ท1-01	660,000	500,000	500,000	500,000	500,000	จำนวน 1 สาย	ประชาชนได้รับความสะดวกในการสัญจรและขนส่งผลิตภัณฑ์ทางการเกษตรออกสู่ตลาด	กองช่าง
46	ก่อสร้างถนน คสล. ซอย 13 แหลมกาหลง หมู่ที่ 7	เพื่อให้ประชาชนได้รับความสะดวกในการสัญจรไปมา	ก่อสร้างถนน คสล. ซอย 13 แหลมกาหลง หมู่ที่ 7 ขนาดกว้าง 4 เมตร ระยะทาง 1,000 เมตร หนา 0.15 เมตร ไหล่ทางหินคลุกข้างละ 0.20 เมตร ตามแบบมาตรฐาน ท1-01	660,000	500,000	500,000	500,000	500,000	จำนวน 1 สาย	ประชาชนได้รับความสะดวกในการสัญจรและขนส่งผลิตภัณฑ์ทางการเกษตรออกสู่ตลาด	กองช่าง

แบบ ผ.02

ที่	โครงการ	วัตถุประสงค์	เป้าหมาย (ผลผลิตของโครงการ)	งบประมาณ					ตัวชี้วัด (KPI)	ผลที่คาดว่าจะได้รับ	หน่วยงานรับผิดชอบหลัก
				2566 (บาท)	2567 (บาท)	2568 (บาท)	2569 (บาท)	2570 (บาท)			
47	ก่อสร้างถนน คสล. จากถนนทุ่งสร้าน-บ้านนางแดง หมู่ที่ 7	เพื่อให้ประชาชนได้รับความสะดวกในการสัญจรไปมา	ก่อสร้างถนน คสล. จากถนนทุ่งสร้าน-บ้านนางแดง หมู่ที่ 7 ขนาดกว้าง 4 เมตร ระยะทาง 300 เมตร หนา 0.15 เมตร ไหล่ทางหินคลุกข้างละ 0.20 เมตร ตามแบบมาตรฐาน ท1-01	798,000	798,000	798,000	798,000	798,000	จำนวน 1 สาย	ประชาชนได้รับความสะดวกในการสัญจรและขนส่งผลิตภัณฑ์ทางการเกษตรออกสู่ตลาด	กองช่าง
48	ก่อสร้างถนน คสล.สายซอย 13 (ส่วนที่ 2)แยกแหลมกาหลง-ถนนนายยกหลับ หมู่ที่ 7	เพื่อให้ประชาชนได้รับความสะดวกในการสัญจรไปมา	ก่อสร้างถนน คสล.สายซอย 13 (ส่วนที่ 2)แยกแหลมกาหลง-ถนนนายยกหลับ หมู่ที่ 7 ขนาดกว้าง 4 เมตร ระยะทาง 600 เมตร หนา 0.15 เมตร ไหล่ทางหินคลุกข้างละ 0.20 เมตร ตามแบบมาตรฐาน ท1-01	1,596,000	1,596,000	1,596,000	1,596,000	1,596,000	จำนวน 1 สาย	ประชาชนได้รับความสะดวกในการสัญจรและขนส่งผลิตภัณฑ์ทางการเกษตรออกสู่ตลาด	กองช่าง
49	ก่อสร้างถนน คสล. สายหน้าโด หมู่ที่ 8	เพื่อให้ประชาชนได้รับความสะดวกในการสัญจรไปมา	ก่อสร้างถนน คสล. สายหน้าโด หมู่ที่ 8 ขนาดกว้าง 4 เมตร ระยะทาง 400 เมตร หนา 0.15 เมตร ไหล่ทางหินคลุกข้างละ 0.20 เมตร ตามแบบมาตรฐาน ท1-01	1,064,000	1,064,000	1,064,000	1,064,000	1,064,000	จำนวน 1 สาย	ประชาชนได้รับความสะดวกในการสัญจรและขนส่งผลิตภัณฑ์ทางการเกษตรออกสู่ตลาด	กองช่าง

แบบ ผ.02

ที่	โครงการ	วัตถุประสงค์	เป้าหมาย (ผลผลิตของโครงการ)	งบประมาณ					ตัวชี้วัด (KPI)	ผลที่คาดว่าจะได้รับ	หน่วยงานรับผิดชอบหลัก
				2566 (บาท)	2567 (บาท)	2568 (บาท)	2569 (บาท)	2570 (บาท)			
50	ก่อสร้างถนน คสล.สายทางเข้าศูนย์พัฒนาเด็กเล็ก บ้านสะกา หมู่ที่ 8	เพื่อให้ประชาชนได้รับความสะดวกในการสัญจรไปมา	ก่อสร้างถนน คสล.สายทางเข้าศูนย์พัฒนาเด็กเล็ก บ้านสะกา หมู่ที่ 8 ขนาดกว้าง 4 เมตร ระยะทาง 100 เมตร หนา 0.15 เมตร ไหล่ทางหินคลุกข้างละ 0.20 เมตร ตามแบบมาตรฐาน ท1-01	335,000	335,000	-	-	-	จำนวน 1 สาย	ประชาชนได้รับความสะดวกในการสัญจรและขนส่งผลิตภัณฑ์ทางการเกษตรออกสู่ตลาด	กองช่าง
51	ก่อสร้างถนน คสล.สายบ้านนายเสนอ-บ้านนายเปียก หมู่ที่ 8	เพื่อให้ประชาชนได้รับความสะดวกในการสัญจรไปมา	ก่อสร้างถนน คสล.สายบ้านนายเสนอ-บ้านนายเปียก หมู่ที่ 8 ขนาดกว้าง 4 เมตร ระยะทาง 800 เมตร หนา 0.15 เมตร ไหล่ทางหินคลุกข้างละ 0.20 เมตร ตามแบบมาตรฐาน ท1-01 พร้อมวางท่อ คสล.Ø 0.60x1.00 เมตร จำนวน 6 ท่อน	1,500,000	1,200,000	-	-	-	จำนวน 1 สาย	ประชาชนได้รับความสะดวกในการสัญจรและขนส่งผลิตภัณฑ์ทางการเกษตรออกสู่ตลาด	กองช่าง
52	ก่อสร้างถนน คสล. สายหน้าโด - คลองขวาง หมู่ที่ 8	เพื่อให้ประชาชนได้รับความสะดวกในการสัญจรไปมา	ก่อสร้างถนน คสล. สายหน้าโด - คลองขวาง หมู่ที่ 8 ขนาดกว้าง 4 เมตร ระยะทาง 700 เมตร หนา 0.15 เมตร ไหล่ทางหินคลุกข้างละ 0.20 เมตร ตามแบบมาตรฐาน ท1-01	800,000	800,000	800,000	-	-	จำนวน 1 สาย	ประชาชนได้รับความสะดวกในการสัญจรและขนส่งผลิตภัณฑ์ทางการเกษตรออกสู่ตลาด	กองช่าง

แบบ ผ.02

ที่	โครงการ	วัตถุประสงค์	เป้าหมาย (ผลผลิตของโครงการ)	งบประมาณ					ตัวชี้วัด (KPI)	ผลที่คาดว่าจะได้รับ	หน่วยงานรับผิดชอบหลัก
				2566 (บาท)	2567 (บาท)	2568 (บาท)	2569 (บาท)	2570 (บาท)			
53	ก่อสร้างถนน คสล.สายหน้าบ้านนางเขียด-บ้านนางเบียบ หมู่ที่ 8	เพื่อให้ประชาชนได้รับความสะดวกในการสัญจรไปมา	ก่อสร้างถนน คสล.สายหน้าบ้านนางเขียด-บ้านนางเบียบ หมู่ที่ 8 ขนาดกว้าง 3 เมตร ระยะทาง 100 เมตร หนา 0.15 เมตร ไหล่ทางหินคลุกข้างละ 0.20 เมตร ตามแบบ อบต.สวนหลวง	199,000	199,000	199,000	199,000	199,000	จำนวน 1 สาย	ประชาชนได้รับความสะดวกในการสัญจรและขนส่งผลิตภัณฑ์ทางการเกษตรออกสู่ตลาด	กองช่าง
54	ก่อสร้างถนน คสล.สายบ้านนายเสนอ-ซอยรางน้ำ (ช่วงที่ 2) หมู่ที่ 8	เพื่อให้ประชาชนได้รับความสะดวกในการสัญจรไปมา	ก่อสร้างถนน คสล.สายบ้านนายเสนอ-ซอยรางน้ำ (ช่วงที่ 2) หมู่ที่ 8 ขนาดกว้าง 4 เมตร ระยะทาง 300 เมตร หนา 0.15 เมตร ไหล่ทางหินคลุก ข้างละ 0.20 เมตร ตามแบบ ท1-01	798,000	798,000	798,000	798,000	798,000	จำนวน 1 สาย	ประชาชนได้รับความสะดวกในการสัญจรและขนส่งผลิตภัณฑ์ทางการเกษตรออกสู่ตลาด	กองช่าง
55	ก่อสร้างถนน คสล. สายบ้านนายสุทิน-บ้านนายอ้วน หมู่ที่ 8	เพื่อให้ประชาชนได้รับความสะดวกในการสัญจรไปมา	ก่อสร้างถนน คสล. สายบ้านนายสุทิน-บ้านนายอ้วน หมู่ที่ 8 ขนาดกว้าง 4 เมตร ระยะทาง 1,800 เมตร หนา 0.15 เมตร ไหล่ทางหินคลุก ข้างละ 0.20 เมตร ตามแบบ ท1-01	957,600	957,600	957,600	957,600	957,600	จำนวน 1 สาย	ประชาชนได้รับความสะดวกในการสัญจรและขนส่งผลิตภัณฑ์ทางการเกษตรออกสู่ตลาด	กองช่าง

แบบ ผ.02

ที่	โครงการ	วัตถุประสงค์	เป้าหมาย (ผลผลิตของโครงการ)	งบประมาณ					ตัวชี้วัด (KPI)	ผลที่คาดว่าจะได้รับ	หน่วยงานรับผิดชอบหลัก
				2566 (บาท)	2567 (บาท)	2568 (บาท)	2569 (บาท)	2570 (บาท)			
56	ก่อสร้างถนน คสล. สายบ้านนางเมียด-เนินล่าง หมู่ที่ 9	เพื่อให้ประชาชนได้รับความสะดวกในการสัญจรไปมา	ก่อสร้างถนน คสล. สายบ้านนางเมียด-เนินล่าง หมู่ที่ 9 ขนาดกว้าง 4 เมตร ระยะทาง 1,000 เมตร หนา 0.15 เมตร ไหล่ทางหินคลุกข้างละ 0.20 เมตร ตามแบบมาตรฐาน ท1-01	660,000	500,000	500,000	500,000	500,000	จำนวน 1 สาย	ประชาชนได้รับความสะดวกในการสัญจรและขนส่งผลิตภัณฑ์ทางการเกษตรออกสู่ตลาด	กองช่าง
57	ก่อสร้างถนน คสล.สายบ้านนางสุภาพ-ชลประทานเก่า หมู่ที่ 9	เพื่อให้ประชาชนได้รับความสะดวกในการสัญจรไปมา	ก่อสร้างถนน คสล.สายบ้านนางสุภาพ-ชลประทานเก่า หมู่ที่ 9 ขนาดกว้าง 4 เมตร ระยะทาง 300 เมตร หนา 0.15 เมตร ไหล่ทางหินคลุกข้างละ 0.20 เมตร ตามแบบมาตรฐาน ท1-01	798,000	798,000	798,000	798,000	798,000	จำนวน 1 สาย	ประชาชนได้รับความสะดวกในการสัญจรและขนส่งผลิตภัณฑ์ทางการเกษตรออกสู่ตลาด	กองช่าง
58	ก่อสร้างถนน คสล. สายนานายนงค์ หมู่ที่ 9 - เขต หมู่ที่ 8	เพื่อให้ประชาชนได้รับความสะดวกในการสัญจรไปมา	ก่อสร้างถนน คสล. สายนานายนงค์ หมู่ที่ 9 - เขต หมู่ที่ 8 ขนาดกว้าง 4 เมตร ระยะทาง 1,000 เมตร หนา 0.15 เมตร ไหล่ทางหินคลุกข้างละ 0.20 เมตร ตามแบบมาตรฐาน ท1-01	2,660,000	2,660,000	2,660,000	2,660,000	2,660,000	จำนวน 1 สาย	ประชาชนได้รับความสะดวกในการสัญจรและขนส่งผลิตภัณฑ์ทางการเกษตรออกสู่ตลาด	กองช่าง

แบบ ผ.02

ที่	โครงการ	วัตถุประสงค์	เป้าหมาย (ผลผลิตของโครงการ)	งบประมาณ					ตัวชี้วัด (KPI)	ผลที่คาดว่าจะได้รับ	หน่วยงานรับผิดชอบหลัก
				2566 (บาท)	2567 (บาท)	2568 (บาท)	2569 (บาท)	2570 (บาท)			
59	ก่อสร้างถนน คสล.สายเขตแดน หมู่ที่ 9 ตำบลสวนหลวง-เขตตำบลเชียรเขา	เพื่อให้ประชาชนได้รับความสะดวกในการสัญจรไปมา	ก่อสร้างถนน คสล.สายเขตแดน หมู่ที่ 9 ตำบลสวนหลวง-เขตตำบลเชียรเขา ขนาดกว้าง 5 เมตร ระยะทาง 700 เมตร หนา 0.15 เมตร ไหล่ทางหินคลุกข้างละ 0.20 เมตร ตามแบบมาตรฐาน ท1-01	500,000	500,000	500,000	400,000	427,500	จำนวน 1 สาย	ประชาชนได้รับความสะดวกในการสัญจรและขนส่งผลิตภัณฑ์ทางการเกษตรออกสู่ตลาด	กองช่าง
60	ก่อสร้างถนน คสล. สายบ้านนางสุภาพ-คลองขวาง หมู่ที่ 9	เพื่อให้ประชาชนได้รับความสะดวกในการสัญจรไปมา	ก่อสร้างถนน คสล. สายบ้านนางสุภาพ-คลองขวาง หมู่ที่ 9 ขนาดกว้าง 4 เมตร ระยะทาง 1,500 เมตร หนา 0.15 เมตร ไหล่ทางหินคลุกข้างละ 0.20 เมตร ตามแบบมาตรฐาน ท1-01	798,000	798,000	798,000	798,000	798,000	จำนวน 1 สาย	ประชาชนได้รับความสะดวกในการสัญจรและขนส่งผลิตภัณฑ์ทางการเกษตรออกสู่ตลาด	กองช่าง
61	ก่อสร้างถนน คสล.สายบ้านนายไล่-เขตแดนเชียรเขา หมู่ที่ 9	เพื่อให้ประชาชนได้รับความสะดวกในการสัญจรไปมา	ก่อสร้างถนน คสล.สายบ้านนายไล่-เขตแดนเชียรเขา หมู่ที่ 9 ขนาดกว้าง 4 เมตร ระยะทาง 250 เมตร หนา 0.15 เมตร ไหล่ทางหินคลุกข้างละ 0.20 เมตร ตามแบบมาตรฐาน ท1-01	665,000	665,000	665,000	665,000	665,000	จำนวน 1 สาย	ประชาชนได้รับความสะดวกในการสัญจรและขนส่งผลิตภัณฑ์ทางการเกษตรออกสู่ตลาด	กองช่าง

แบบ ผ.02

ที่	โครงการ	วัตถุประสงค์	เป้าหมาย (ผลผลิตของโครงการ)	งบประมาณ					ตัวชี้วัด (KPI)	ผลที่คาดว่าจะได้รับ	หน่วยงานรับผิดชอบหลัก
				2566 (บาท)	2567 (บาท)	2568 (บาท)	2569 (บาท)	2570 (บาท)			
62	ก่อสร้างถนน คสล. สายหน้าห้วย - คลองขวาง หมู่ที่ 9	เพื่อให้ประชาชนได้รับความสะดวกในการสัญจรไปมา	ก่อสร้างถนน คสล. สายหน้าห้วย - คลองขวาง หมู่ที่ 9 ขนาดกว้าง 4 เมตร ระยะทาง 1,000 เมตร หนา 0.15 เมตร ไหล่ทางหินคลุกข้างละ 0.20 เมตร ตามแบบมาตรฐาน ท1-01	2,660,000	-	2,660,000	-	-	จำนวน 1 สาย	ประชาชนได้รับความสะดวกในการสัญจรและขนส่งผลิตภัณฑ์ทางการเกษตรออกสู่ตลาด	กองช่าง
63	ก่อสร้างถนน คสล. สายนางเหมียด-อาจารย์เดื่อง หมู่ที่ 9	เพื่อให้ประชาชนได้รับความสะดวกในการสัญจรไปมา	ก่อสร้างถนน คสล. สายนางเหมียด-อาจารย์เดื่อง หมู่ที่ 9 ขนาดกว้าง 4 เมตร ระยะทาง 700 เมตร หนา 0.15 เมตร ไหล่ทางหินคลุกข้างละ 0.20 เมตร ตามแบบมาตรฐาน ท1-01	1,800,000	1,800,000	1,800,000	1,800,000	1,800,000	จำนวน 1 สาย	ประชาชนได้รับความสะดวกในการสัญจรและขนส่งผลิตภัณฑ์ทางการเกษตรออกสู่ตลาด	กองช่าง
64	ก่อสร้างถนน คสล. สาย กม.8 เขตหมู่ที่ 10 - เขตหมู่ที่ 2	เพื่อให้ประชาชนได้รับความสะดวกในการสัญจรไปมา	ก่อสร้างถนน คสล. สาย กม.8 เขตหมู่ที่ 10 - เขตหมู่ที่ 2 ขนาดกว้าง 4 เมตร ระยะทาง 1,500 เมตร หนา 0.15 เมตร ไหล่ทางหินคลุกข้างละ 0.20 เมตร ตามแบบมาตรฐาน ท1-01	1,000,000	900,000	900,000	590,000	600,000	จำนวน 1 สาย	ประชาชนได้รับความสะดวกในการสัญจรและขนส่งผลิตภัณฑ์ทางการเกษตรออกสู่ตลาด	กองช่าง

แบบ ผ.02

ที่	โครงการ	วัตถุประสงค์	เป้าหมาย (ผลผลิตของโครงการ)	งบประมาณ					ตัวชี้วัด (KPI)	ผลที่คาดว่าจะได้รับ	หน่วยงานรับผิดชอบหลัก
				2566 (บาท)	2567 (บาท)	2568 (บาท)	2569 (บาท)	2570 (บาท)			
65	ก่อสร้างถนน คสล.สายแยกบ้านบนเกาะเคียน-โพรงโอน หมู่ที่ 10	เพื่อให้ประชาชนได้รับความสะดวกในการสัญจรไปมา	ก่อสร้างถนน คสล.สายแยกบ้านบนเกาะเคียน-โพรงโอน หมู่ที่ 10 1)สายบ้านนายจาง-โพรงโอน 2)สายเกาะเคียน-บ้านผู้ใหญ่ใจ 3)สายบ้านนายสุรินทร์-โพรงโอน 4)สายบ้านทับแขก1 ขนาดกว้าง 4 เมตร ระยะทาง 7,500 เมตร หนา 0.15 เมตร ไหล่ทางหินคลุกข้างละ 0.30 เมตร ตามแบบมาตรฐาน ท1-01	4,000,000	4,000,000	4,000,000	4,000,000	3,950,000	จำนวน 1 สาย	ประชาชนได้รับความสะดวกในการสัญจรและขนส่งผลิตภัณฑ์ทางการเกษตรออกสู่ตลาด	กองช่าง
66	ก่อสร้างถนน คสล.สายแยกหอประชุม หมู่ 11 - บ้านนายมานพ ขำทอง หมู่ที่ 11	เพื่อให้ประชาชนได้รับความสะดวกในการสัญจรไปมา	ก่อสร้างถนน คสล.สายแยกหอประชุม หมู่ 11 - บ้านนายมานพ ขำทอง หมู่ที่ 11 ขนาดกว้าง 3 เมตร ระยะทาง 900 เมตร หนา 0.15 เมตร ไหล่ทางหินคลุกข้างละ 0.20 เมตร ตามแบบ อบต.สวนหลวงกำหนด	359,000	359,000	359,000	359,000	359,000	จำนวน 1 สาย	ประชาชนได้รับความสะดวกในการสัญจรและขนส่งผลิตภัณฑ์ทางการเกษตรออกสู่ตลาด	กองช่าง
67	ก่อสร้างถนน คสล.สายบ้านนางสุชาฎา-บ้านนายทรัพย์ หมู่ที่ 11	เพื่อให้ประชาชนได้รับความสะดวกในการสัญจรไปมา	ก่อสร้างถนน คสล.สายบ้านนางสุชาฎา-บ้านนายทรัพย์ หมู่ที่ 11 ขนาดกว้าง 4 เมตร ระยะทาง 1,500 เมตร หนา 0.15 เมตร ไหล่ทางหินคลุกข้างละ 0.20 เมตร ตามแบบมาตรฐาน ท1-01	798,000	798,000	798,000	798,000	798,000	จำนวน 1 สาย	ประชาชนได้รับความสะดวกในการสัญจรและขนส่งผลิตภัณฑ์ทางการเกษตรออกสู่ตลาด	กองช่าง

แบบ ผ.02

ที่	โครงการ	วัตถุประสงค์	เป้าหมาย (ผลผลิตของโครงการ)	งบประมาณ					ตัวชี้วัด (KPI)	ผลที่คาดว่าจะได้รับ	หน่วยงานรับผิดชอบหลัก
				2566 (บาท)	2567 (บาท)	2568 (บาท)	2569 (บาท)	2570 (บาท)			
68	ก่อสร้างถนน คสล.สายบ้านนายดำ-บ้านนายประทัย หมู่ที่ 11	เพื่อให้ประชาชนได้รับความสะดวกในการสัญจรไปมา	ก่อสร้างถนน คสล.สายบ้านนายดำ-บ้านนายประทัย หมู่ที่ 11 ขนาดกว้าง 4 เมตร ระยะทาง 1,500 เมตร หนา 0.15 เมตร ไหล่ทางหินคลุกข้างละ 0.20 เมตร ตามแบบมาตรฐาน ท1-01	359,000	359,000	359,000	359,000	359,000	จำนวน 1 สาย	ประชาชนได้รับความสะดวกในการสัญจรและขนส่งผลิตภัณฑ์ทางการเกษตรออกสู่ตลาด	กองช่าง
69	ก่อสร้างถนน คสล. ซอยช่องเลียบ-ถนนชลประทาน หมู่ที่ 11	เพื่อให้ประชาชนได้รับความสะดวกในการสัญจรไปมา	ก่อสร้างถนน คสล. ซอยช่องเลียบ-ถนนชลประทาน หมู่ที่ 11 ขนาดกว้าง 4 เมตร ระยะทาง 100 เมตร หนา 0.15 เมตร ไหล่ทางหินคลุกข้างละ 0.20 เมตร ตามแบบมาตรฐาน ท1-01	266,000	266,000	266,000	266,000	266,000	จำนวน 1 สาย	ประชาชนได้รับความสะดวกในการสัญจรและขนส่งผลิตภัณฑ์ทางการเกษตรออกสู่ตลาด	กองช่าง
70	ก่อสร้างถนน คสล.สายบ้านครูน้อย-บ้านนายคง อินนุ่น หมู่ที่ 11	เพื่อให้ประชาชนได้รับความสะดวกในการสัญจรไปมา	ก่อสร้างถนน คสล.สายบ้านครูน้อย-บ้านนายคง อินนุ่น หมู่ที่ 11 ขนาดกว้าง 4 เมตร ระยะทาง 1,000 เมตร หนา 0.15 เมตร ไหล่ทางหินคลุกข้างละ 0.20 เมตร ตามแบบมาตรฐาน ท1-01	532,000	532,000	532,000	532,000	532,000	จำนวน 1 สาย	ประชาชนได้รับความสะดวกในการสัญจรและขนส่งผลิตภัณฑ์ทางการเกษตรออกสู่ตลาด	กองช่าง

แบบ ผ.02

ที่	โครงการ	วัตถุประสงค์	เป้าหมาย (ผลผลิตของโครงการ)	งบประมาณ					ตัวชี้วัด (KPI)	ผลที่คาดว่าจะได้รับ	หน่วยงานรับผิดชอบหลัก
				2566 (บาท)	2567 (บาท)	2568 (บาท)	2569 (บาท)	2570 (บาท)			
71	ก่อสร้างถนน คสล. จากบ้านนายธนี-บ้านนายทรัพย์ หมู่ที่ 11	เพื่อให้ประชาชนได้รับความสะดวกในการสัญจรไปมา	ก่อสร้างถนน คสล. จากบ้านนายธนี-บ้านนายทรัพย์ หมู่ที่ 11 ขนาดกว้าง 4 เมตร ระยะทาง 500 เมตร หนา 0.15 เมตร ไหล่ทางหินคลุกข้างละ 0.20 เมตร ตามแบบมาตรฐาน ท1-01	1,330,000	1,330,000	1,330,000	1,330,000	1,330,000	จำนวน 1 สาย	ประชาชนได้รับความสะดวกในการสัญจรและขนส่งผลิตภัณฑ์ทางการเกษตรออกสู่ตลาด	กองช่าง
72	ก่อสร้างถนน คสล. สายบ้านนางชุชาฎา-บ้านนายนาน หมู่ที่ 11	เพื่อให้ประชาชนได้รับความสะดวกในการสัญจรไปมา	ก่อสร้างถนน คสล. สายบ้านนางชุชาฎา-บ้านนายนาน หมู่ที่ 11 ขนาดกว้าง 4 เมตร ระยะทาง 1,200 เมตร หนา 0.15 เมตร ไหล่ทางหินคลุกข้างละ 0.20 เมตร ตามแบบมาตรฐาน ท1-01	638,400	638,400	638,400	638,400	638,400	จำนวน 1 สาย	ประชาชนได้รับความสะดวกในการสัญจรและขนส่งผลิตภัณฑ์ทางการเกษตรออกสู่ตลาด	กองช่าง
73	ก่อสร้างถนน คสล. สายบ้านรองเวียง-ชลประทาน หมู่ที่ 11	เพื่อให้ประชาชนได้รับความสะดวกในการสัญจรไปมา	ก่อสร้างถนน คสล. สายบ้านรองเวียง-ชลประทาน หมู่ที่ 11 ขนาดกว้าง 4 เมตร ระยะทาง 100 เมตร หนา 0.15 เมตร ไหล่ทางหินคลุกข้างละ 0.20 เมตร ตามแบบมาตรฐาน ท1-01	266,000	266,000	266,000	266,000	266,000	จำนวน 1 สาย	ประชาชนได้รับความสะดวกในการสัญจรและขนส่งผลิตภัณฑ์ทางการเกษตรออกสู่ตลาด	กองช่าง

แบบ ผ.02

ที่	โครงการ	วัตถุประสงค์	เป้าหมาย (ผลผลิตของโครงการ)	งบประมาณ					ตัวชี้วัด (KPI)	ผลที่คาดว่าจะได้รับ	หน่วยงานรับผิดชอบหลัก
				2566 (บาท)	2567 (บาท)	2568 (บาท)	2569 (บาท)	2570 (บาท)			
74	ก่อสร้างถนน คสล.สายสุดถนนลาดยาง-บ้านนายสุคนธ์ หมู่ที่ 12	เพื่อให้ประชาชนได้รับความสะดวกในการสัญจรไปมา	ก่อสร้างถนน คสล.สายสุดถนนลาดยาง-บ้านนายสุคนธ์ หมู่ที่ 12 ขนาดกว้าง 4 เมตร ระยะทาง 2,800 เมตร หนา 0.15 เมตร ไหล่ทางหินคลุกข้างละ 0.20 เมตร ตามแบบมาตรฐาน ท1-01	2,000,000	2,000,000	1,448,000	1,000,000	1,000,000	จำนวน 1 สาย	ประชาชนได้รับความสะดวกในการสัญจรและขนส่งผลิตภัณฑ์ทางการเกษตรออกสู่ตลาด	กองช่าง
75	ก่อสร้างถนน คสล. สายสามแยกบ้านนายสุวรรณ-สระไครควนพัง หมู่ที่ 12	เพื่อให้ประชาชนได้รับความสะดวกในการสัญจรไปมา	ก่อสร้างถนน คสล. สายสามแยกบ้านนายสุวรรณ-สระไครควนพัง หมู่ที่ 12 ขนาดกว้าง 4 เมตร ระยะทาง 3,500 เมตร หนา 0.15 เมตร ไหล่ทางหินคลุกข้างละ 0.30 เมตร ตามแบบมาตรฐาน ท1-01	1,310,000	2,000,000	2,000,000	2,000,000	2,000,000	จำนวน 1 สาย	ประชาชนได้รับความสะดวกในการสัญจรและขนส่งผลิตภัณฑ์ทางการเกษตรออกสู่ตลาด	กองช่าง
76	ก่อสร้างถนน คสล. สายสามแยกบ้านนายสุวรรณ - บ้านนายหัน หมู่ที่ 12	เพื่อให้ประชาชนได้รับความสะดวกในการสัญจรไปมา	ก่อสร้างถนน คสล. สายสามแยกบ้านนายสุวรรณ - บ้านนายหัน หมู่ที่ 12 ขนาดกว้าง 4 เมตร ระยะทาง 3,000 เมตร หนา 0.15 เมตร ไหล่ทางหินคลุกข้างละ 0.20 เมตร ตามแบบมาตรฐาน ท1-01	1,500,000	1,500,000	1,500,000	1,500,000	1,980,000	จำนวน 1 สาย	ประชาชนได้รับความสะดวกในการสัญจรและขนส่งผลิตภัณฑ์ทางการเกษตรออกสู่ตลาด	กองช่าง

แบบ ผ.02

ที่	โครงการ	วัตถุประสงค์	เป้าหมาย (ผลผลิตของโครงการ)	งบประมาณ					ตัวชี้วัด (KPI)	ผลที่คาดว่าจะได้รับ	หน่วยงานรับผิดชอบหลัก
				2566 (บาท)	2567 (บาท)	2568 (บาท)	2569 (บาท)	2570 (บาท)			
77	ก่อสร้างถนน คสล. สายดอนยาง-บ้านนายช่วย หมู่ที่ 13	เพื่อให้ประชาชนได้รับความสะดวกในการสัญจรไปมา	ก่อสร้างถนน คสล. สายดอนยาง-บ้านนายช่วย หมู่ที่ 13 ขนาดกว้าง 5 เมตร ระยะทาง 1,500 เมตร หนา 0.15 เมตร ไหล่ทางหินคลุกข้างละ 0.20 เมตร ตามแบบมาตรฐาน ท1-01	1,000,000	1,000,000	1,000,000	1,000,000	987,500	จำนวน 1 สาย	ประชาชนได้รับความสะดวกในการสัญจรและขนส่งผลิตภัณฑ์ทางการเกษตรออกสู่ตลาด	กองช่าง
78	ก่อสร้างถนน คสล. สายแยกคอกช้าง-สะพานข้ามคลองราชดำริ หมู่ที่ 13	เพื่อให้ประชาชนได้รับความสะดวกในการสัญจรไปมา	ก่อสร้างถนน คสล. สายแยกคอกช้าง-สะพานข้ามคลองราชดำริ หมู่ที่ 13 ขนาดกว้าง 5 เมตร ระยะทาง 2,300 เมตร หนา 0.15 เมตร ไหล่ทางหินคลุกข้างละ 0.20 เมตร ตามแบบมาตรฐาน ท1-01	2,000,000	1,500,000	1,500,000	1,647,500	1,000,000	จำนวน 1 สาย	ประชาชนได้รับความสะดวกในการสัญจรและขนส่งผลิตภัณฑ์ทางการเกษตรออกสู่ตลาด	กองช่าง
79	ก่อสร้างถนน คสล.จากแยกหอประชุมถึงบ้านนายมานพ หมู่ที่ 11	เพื่อให้ประชาชนได้รับความสะดวกในการสัญจรไปมา	ก่อสร้างถนน คสล.จากแยกหอประชุมถึงบ้านนายมานพ หมู่ที่ 11 ขนาดกว้าง 4 เมตร ระยะทาง 1,500 เมตร หนา 0.15 เมตร ไหล่ทางหินคลุกข้างละ 0.20 เมตร ตามแบบมาตรฐาน ท1-01	798,000	798,000	798,000	798,000	798,000	จำนวน 1 สาย	ประชาชนได้รับความสะดวกในการสัญจรและขนส่งผลิตภัณฑ์ทางการเกษตรออกสู่ตลาด	กองช่าง

แบบ ผ.02

ที่	โครงการ	วัตถุประสงค์	เป้าหมาย (ผลผลิตของโครงการ)	งบประมาณ					ตัวชี้วัด (KPI)	ผลที่คาดว่าจะได้รับ	หน่วยงานรับผิดชอบหลัก
				2566 (บาท)	2567 (บาท)	2568 (บาท)	2569 (บาท)	2570 (บาท)			
80	ก่อสร้างถนน คสล.ถนนแยกในแหลม-บ้านนายวรรณะ หมู่ที่ 7	เพื่อให้ประชาชนได้รับความสะดวกในการสัญจรไปมา	ก่อสร้างถนน คสล.ถนนแยกในแหลม-บ้านนายวรรณะ หมู่ที่ 7 ขนาดกว้าง 3 เมตร ระยะทาง 100 เมตร หนา 0.15 เมตร ไหล่ทางหินคลุก ข้างละ 0.20 เมตร ตามแบบ ท1-01	199,500	199,500	199,500	-	-	จำนวน 1 สาย	ประชาชนได้รับความสะดวกในการสัญจรและขนส่งผลิตภัณฑ์ทางการเกษตรออกสู่ตลาด	กองช่าง
81	ก่อสร้างถนน คสล.สายบ้านครูน้อย-บ้านนายคง อินนุ่น หมู่ที่ 11	เพื่อให้ประชาชนได้รับความสะดวกในการสัญจรไปมา	ก่อสร้างถนน คสล.สายบ้านครูน้อย-บ้านนายคง อินนุ่น หมู่ที่ 11 ขนาดกว้าง 4 เมตร ระยะทาง 1,000 เมตร หนา 0.15 เมตร ไหล่ทางหินคลุกข้างละ 0.20 เมตร ตามแบบมาตรฐาน ท1-01	532,000	532,000	532,000	532,000	532,000	จำนวน 1 สาย	ประชาชนได้รับความสะดวกในการสัญจรและขนส่งผลิตภัณฑ์ทางการเกษตรออกสู่ตลาด	กองช่าง
82	ขยายผิวจราจร สายบ้านบน-เกาะเคียน หมู่ที่ 4,6,10	เพื่อให้ประชาชนได้รับความสะดวกในการสัญจรไปมา	ขยายผิวจราจร สายบ้านบน-เกาะเคียน หมู่ที่ 4,6,10 ขนาดกว้าง 2 เมตร ระยะทาง 2,000 เมตร หนา 0.15 เมตร ตามแบบมาตรฐาน ท1-01	-	2,660,000	-	-	-	จำนวน 1 สาย	ประชาชนได้รับความสะดวกในการทางการเกษตรออกสู่ตลาด	กองช่าง

แบบ ผ.02

ที่	โครงการ	วัตถุประสงค์	เป้าหมาย (ผลผลิตของโครงการ)	งบประมาณ					ตัวชี้วัด (KPI)	ผลที่คาดว่าจะได้รับ	หน่วยงานรับผิดชอบหลัก
				2566 (บาท)	2567 (บาท)	2568 (บาท)	2569 (บาท)	2570 (บาท)			
83	ซ่อมสร้างถนน คสล. สายนายสมพรถึงหน้าประปา หมู่ที่ 8	เพื่อให้ประชาชนได้รับความสะดวกในการสัญจรไปมา	ซ่อมสร้างถนน คสล. สายนายสมพรถึงหน้าประปา หมู่ที่ 8 ขนาดกว้าง 4 เมตร ระยะทาง 500 เมตร หนา 0.15 เมตร ไหล่ทางหินคลุก ข้างละ 0.20 เมตร ตามแบบ ท1-01	290,000	-	-	-	-	จำนวน 1 สาย	ประชาชนได้รับความสะดวกในการสัญจรและขนส่งผลิตภัณฑ์ทางการเกษตรออกสู่ตลาด	กองช่าง
84	ซ่อมแซมถนนคอนกรีต สายบางลิง-บางไทร พร้อมขยายไหล่ทางจราจร หมู่ที่ 6	เพื่อให้ประชาชนได้รับความสะดวกในการสัญจรไปมา	ซ่อมแซมถนนคอนกรีต สายบางลิง-บางไทร พร้อมขยายไหล่ทางจราจร หมู่ที่ 6	700,000	700,000	700,000	700,000	700,000	จำนวน 1 สาย	ประชาชนได้รับความสะดวกในการสัญจรและขนส่งผลิตภัณฑ์ทางการ	กองช่าง

แบบ ผ.02

ที่	โครงการ	วัตถุประสงค์	เป้าหมาย (ผลผลิตของโครงการ)	งบประมาณ					ตัวชี้วัด (KPI)	ผลที่คาดว่าจะได้รับ	หน่วยงานรับผิดชอบหลัก
				2566 (บาท)	2567 (บาท)	2568 (บาท)	2569 (บาท)	2570 (บาท)			
85	**<u>บุกเบิกถนน</u>** บุกเบิกถนนสายสามแยกสวนนางช้อย-คลองชลประทาน หมู่ที่ 1	เพื่อให้ประชาชนได้รับความสะดวกในการสัญจรไปมา	บุกเบิกถนนสายสามแยกสวนนางช้อย-คลองชลประทาน หมู่ที่ 1 ขนาดกว้าง 5 เมตร ระยะทาง 1,500 เมตร พร้อมลงลูกรังและวางท่อ คสล.Ø 0.80x1.00 เมตร จำนวน 8 ท่อน	750,000	750,000	750,000	750,000	750,000	จำนวน 1 สาย	ประชาชนได้รับความสะดวกในการสัญจรและขนส่งผลิตภัณฑ์ทางการเกษตรออกสู่ตลาด	กองช่าง
86	บุกเบิกถนนสายรอบรั้วโรงพยาบาลเฉลิมพระเกียรติ หมู่ที่ 1	เพื่อให้ประชาชนได้รับความสะดวกในการสัญจรไปมา	บุกเบิกถนนสายรอบรั้วโรงพยาบาลเฉลิมพระเกียรติ หมู่ที่ 1 ขนาดกว้าง 4 เมตร ระยะทาง 2,000 เมตร วางท่อ คสล. Ø 0.80x1.00 เมตร จำนวน 2 จุด จุดละ 8 ท่อน ตามแบบ อบต.สวนหลวงกำหนด	300,000	300,000	300,000	300,000	300,000	จำนวน 1 สาย	ประชาชนได้รับความสะดวกในการสัญจรและขนส่งผลิตภัณฑ์ทางการเกษตรออกสู่ตลาด	กองช่าง
87	บุกเบิกถนนแยกสะพานเหล็ก (ริมรั้ว ร.ร.เฉลิมฯ) - คลองกง หมู่ที่ 1	เพื่อให้ประชาชนได้รับความสะดวกในการสัญจรไปมา	บุกเบิกถนนแยกสะพานเหล็ก (ริมรั้ว ร.ร.เฉลิมฯ) - คลองกง หมู่ที่ 1 ขนาดกว้าง 4 เมตร ระยะทาง 500 เมตร พร้อมฝังท่อ คสล. Ø 0.80x1.00 เมตร จำนวน 1 จุด 8 ท่อน	450,000	450,000	450,000	450,000	450,000	จำนวน 1 สาย	ประชาชนได้รับความสะดวกในการสัญจรและขนส่งผลิตภัณฑ์ทางการเกษตรออกสู่ตลาด	กองช่าง

แบบ ผ.02

ที่	โครงการ	วัตถุประสงค์	เป้าหมาย (ผลผลิตของโครงการ)	งบประมาณ					ตัวชี้วัด (KPI)	ผลที่คาดว่าจะได้รับ	หน่วยงานรับผิดชอบหลัก
				2566 (บาท)	2567 (บาท)	2568 (บาท)	2569 (บาท)	2570 (บาท)			
88	บุกเบิกถนนสายนายหิ้น - ประปา หมู่ที่ 1	เพื่อให้ประชาชนได้รับความสะดวกในการสัญจรไปมา	บุกเบิกถนนสายนายหิ้น -ประปา หมู่ที่ 1 ขนาดกว้าง 4 เมตร ระยะทาง 500 เมตร พร้อมวางท่อ คสล. 3 จุด ตามแบบ อบต.สวนหลวงกำหนด	-	430,000	-	430,000	-	จำนวน 1 สาย	ประชาชนได้รับความสะดวกในการสัญจรและขนส่งผลิตภัณฑ์ทางการเกษตรออกสู่ตลาด	กองช่าง
89	บุกเบิกถนน สายบางไทร - บ้านนายสุทัศ หมู่ที่ 2	เพื่อให้ประชาชนได้รับความสะดวกในการสัญจรไปมา	บุกเบิกถนนสายบางไทร - บ้านนายสุทัศ หมู่ที่ 2 ขนาดกว้าง 6 เมตร ระยะทาง 800 เมตร พร้อมลงวัสดุลูกรังและหินคลุก วางท่อ คสล.Ø 1.00x1.00 เมตร จำนวน 2 จุดๆละ 8 ท่อน	700,000	700,000	700,000	700,000	700,000	จำนวน 1 สาย	ประชาชนได้รับความสะดวกในการสัญจรและขนส่งผลิตภัณฑ์ทางการเกษตรออกสู่ตลาด	กองช่าง
90	บุกเบิกถนนสายนายหมู - หนำสวนปาล์มนายคล่อง หมู่ที่ 2	เพื่อให้ประชาชนได้รับความสะดวกในการสัญจรไปมา	บุกเบิกถนนสายนายหมู - หนำสวนปาล์มนายคล่อง หมู่ที่ 2 ขนาดกว้าง 4 เมตร ระยะทาง 1,500 เมตร ลงลูกรัง พร้อมวางท่อ คสล.Ø 0.80x1.00 เมตร จำนวน 2 จุด	800,000	800,000	800,000	800,000	800,000	จำนวน 1 สาย	ประชาชนได้รับความสะดวกในการสัญจรและขนส่งผลิตภัณฑ์ทางการเกษตรออกสู่ตลาด	กองช่าง
91	บุกเบิกถนนสายปากทาง บ้านนายสุเทพ - สวนปาล์ม นายธิรพงศ์ หมู่ที่ 2	เพื่อให้ประชาชนได้รับความสะดวกในการสัญจรไปมา	บุกเบิกถนนสายปากทาง บ้านนายสุเทพ - สวนปาล์ม นายธิรพงศ์ หมู่ที่ 2 ขนาดกว้าง 4 เมตร ระยะทาง 300 เมตร	250,000	250,000	250,000	250,000	250,000	จำนวน 1 สาย	ประชาชนได้รับความสะดวกในการสัญจรและขนส่งผลิตภัณฑ์ทางการเกษตรออกสู่ตลาด	กองช่าง

แบบ ผ.02

ที่	โครงการ	วัตถุประสงค์	เป้าหมาย (ผลผลิตของโครงการ)	งบประมาณ					ตัวชี้วัด (KPI)	ผลที่คาดว่าจะได้รับ	หน่วยงานรับผิดชอบหลัก
				2566 (บาท)	2567 (บาท)	2568 (บาท)	2569 (บาท)	2570 (บาท)			
92	บุกเบิกถนนสายบ้านนายประจบ-น.ส.วันดี หมู่ที่ 2	เพื่อให้ประชาชนได้รับความสะดวกในการสัญจรไปมา	บุกเบิกถนนสายบ้านนายประจบ- น.ส.วันดี หมู่ที่ 2 ขนาดกว้าง 4 เมตร ระยะทาง 3,000 เมตร พร้อมฝังท่อ คสล.Ø 0.80x1.00 เมตร จำนวน 1 จุด 8 ท่อน	700,000	700,000	700,000	700,000	700,000	จำนวน 1 สาย	ประชาชนได้รับความสะดวกในการสัญจรและขนส่งผลิตภัณฑ์ทางการเกษตรออกสู่ตลาด	กองช่าง
93	บุกเบิกถนนสายปากทางบ้านนายสมพร-สวนนายจรูญ หมู่ที่ 2	เพื่อให้ประชาชนได้รับความสะดวกในการสัญจรไปมา	บุกเบิกถนนสายปากทางบ้าน นายสมพร-สวนนายจรูญ หมู่ที่ 2 ขนาดกว้าง 4 เมตร ระยะทาง 400 เมตร ลงลูกรังพร้อมหินคลุก	380,000	380,000	380,000	380,000	380,000	จำนวน 1 สาย	ประชาชนได้รับความสะดวกในการสัญจรและขนส่งผลิตภัณฑ์ทางการเกษตรออกสู่ตลาด	กองช่าง
94	บุกเบิกถนนจากโรงเรียนบ้านบางไทร-บ้านนายภิรมย์ หมู่ที่ 3	เพื่อให้ประชาชนได้รับความสะดวกในการสัญจรไปมา	บุกเบิกถนนจากโรงเรียนบ้านบางไทร-บ้านนายภิรมย์ หมู่ที่ 3 ขนาดกว้าง 4 เมตร ระยะทาง 1,200 เมตร พร้อมลงลูกรังและวางท่อ คสล.Ø 0.80x1.00 เมตร จำนวน 2 จุดๆละ 8 ท่อน	600,000	600,000	600,000	600,000	600,000	จำนวน 1 สาย	ประชาชนได้รับความสะดวกในการสัญจรและขนส่งผลิตภัณฑ์ทางการเกษตรออกสู่ตลาด	กองช่าง
95	บุกเบิกถนนสายบ้านนายจำเนียน-สะพานนายแจ้ง หมู่ที่ 3	เพื่อให้ประชาชนได้รับความสะดวกในการสัญจรไปมา	บุกเบิกถนนสายบ้านนายจำเนียน-สะพานนายแจ้ง หมู่ที่ 3 ขนาดกว้าง 5 เมตร ระยะทาง 2,500 เมตร	1,310,000	1,310,000	1,310,000	1,310,000	1,310,000	จำนวน 1 สาย	ประชาชนได้รับความสะดวกในการสัญจรและขนส่งผลิตภัณฑ์ทางการเกษตรออกสู่ตลาด	กองช่าง

แบบ ผ.02

ที่	โครงการ	วัตถุประสงค์	เป้าหมาย (ผลผลิตของโครงการ)	งบประมาณ					ตัวชี้วัด (KPI)	ผลที่คาดว่าจะได้รับ	หน่วยงานรับผิดชอบหลัก
				2566 (บาท)	2567 (บาท)	2568 (บาท)	2569 (บาท)	2570 (บาท)			
96	บุกเบิกถนน สายบางขลุด-พังการมวง หมู่ที่ 3	เพื่อให้ประชาชนได้รับความสะดวกในการสัญจรไปมา	บุกเบิกถนน สายบางขลุด-พังการมวง หมู่ที่ 3 ขนาดกว้าง 4 เมตร ระยะทาง 1,200 เมตร พร้อมลงลูกรังและวางท่อ คสล.Ø 0.80x1.00 เมตร จำนวน 2 จุดๆละ 8 ท่อน	600,000	600,000	600,000	600,000	600,000	จำนวน 1 สาย	ประชาชนได้รับความสะดวกในการสัญจรและขนส่งผลิตภัณฑ์ทางการเกษตรออกสู่ตลาด	กองช่าง
97	บุกเบิกถนนสาย เหมืองขนาบนาก-พังการมวง หมู่ที่ 3	เพื่อให้ประชาชนได้รับความสะดวกในการสัญจรไปมา	บุกเบิกถนนสายเหมืองขนาบนาก-พังการมวง หมู่ที่ 3 ขนาดกว้าง 4 เมตร ระยะทาง 1,200 เมตร พร้อมลงลูกรังและวางท่อ คสล.Ø 0.80x1.00 เมตร จำนวน 2 จุดๆละ 8 ท่อน	600,000	600,000	600,000	600,000	600,000	จำนวน 1 สาย	ประชาชนได้รับความสะดวกในการสัญจรและขนส่งผลิตภัณฑ์ทางการเกษตรออกสู่ตลาด	กองช่าง
98	บุกเบิกถนน หมู่ที่ 3 จากหนองจิกจรดบางบ้าน	เพื่อให้ประชาชนได้รับความสะดวกในการสัญจรไปมา	บุกเบิกถนน หมู่ที่ 3 จากหนองจิกจรดบางบ้าน ขนาดกว้าง 4 เมตร ระยะทาง 500 เมตร ลงลูกรังพร้อมวางท่อ คสล.Ø 0.60x1.00 เมตร จำนวน 1 จุด	470,000	470,000	470,000	470,000	470,000	จำนวน 1 สาย	ประชาชนได้รับความสะดวกในการสัญจรและขนส่งผลิตภัณฑ์ทางการเกษตรออกสู่ตลาด	กองช่าง
99	บุกเบิกถนน สายทุ่งทองคำ-คลองบางบ้าน หมู่ที่ 3	เพื่อให้ประชาชนได้รับความสะดวกในการสัญจรไปมา	บุกเบิกถนนสายทุ่งทองคำ - คลองบางบ้าน หมู่ที่ 3 ขนาดกว้าง 4 เมตร ระยะทาง 1,000 เมตร พร้อมลงลูกรัง	340,000	340,000	340,000	340,000	340,000	จำนวน 1 สาย	ประชาชนได้รับความสะดวกในการสัญจรและขนส่งผลิตภัณฑ์ทางการเกษตรออกสู่ตลาด	กองช่าง

แบบ ผ.02

ที่	โครงการ	วัตถุประสงค์	เป้าหมาย (ผลผลิตของโครงการ)	งบประมาณ					ตัวชี้วัด (KPI)	ผลที่คาดว่าจะได้รับ	หน่วยงานรับผิดชอบหลัก
				2566 (บาท)	2567 (บาท)	2568 (บาท)	2569 (บาท)	2570 (บาท)			
100	บุกเบิกถนนหน้าโรงเรียนบางไทร-ถนนสายบ้านนายจาบ หมู่ที่ 3	เพื่อให้ประชาชนได้รับความสะดวกในการสัญจรไปมา	บุกเบิกถนนหน้าโรงเรียนบางไทร-ถนนสายบ้านนายจาบ หมู่ที่ 3 ขนาดกว้าง 4 เมตร ระยะทาง 300 เมตร ลงลูกรังพร้อมวางท่อ คสล.Ø 0.60x1.00 เมตร จำนวน 1 จุด	350,000	350,000	350,000	350,000	350,000	จำนวน 1 สาย	ประชาชนได้รับความสะดวกในการสัญจรและขนส่งผลิตภัณฑ์ทางการเกษตรออกสู่ตลาด	กองช่าง
101	บุกเบิกถนนสายบ้านนายเผ้ง-คลองบางบ้าน(ช่วงที่ 2) หมู่ที่ 4	เพื่อให้ประชาชนได้รับความสะดวกในการสัญจรไปมา	บุกเบิกถนนสายบ้านนายเผ้ง-คลองบางบ้าน(ช่วงที่ 2) หมู่ที่ 4 ขนาดกว้าง 4 เมตร ระยะทาง 400 เมตร ลงลูกรังพร้อมวางท่อ คสล.Ø 0.60x1.00 เมตร จำนวน 1 จุด	390,000	390,000	390,000	390,000	390,000	จำนวน 1 สาย	ประชาชนได้รับความสะดวกในการสัญจรและขนส่งผลิตภัณฑ์ทางการเกษตรออกสู่ตลาด	กองช่าง
102	บุกเบิกถนนสายบ้านนายเหลื่อม-นางเหวียน หมู่ที่ 4	เพื่อให้ประชาชนได้รับความสะดวกในการสัญจรไปมา	บุกเบิกถนนสายบ้านนายเหลื่อม-นางเหวียน หมู่ที่ 4 ขนาดกว้าง 4 เมตร ระยะทาง 1,000 เมตร วางท่อ คสล.Ø 0.60x1.00 เมตร จำนวน 2 จุด ๆ ละ 6 ท่อน ลงลูกรัง จำนวน 1,000 ลบ.ม. และลงหินคลุก จำนวน 200 ลบ.ม. พร้อมเกรดปรับบดอัดตลอดสาย	520,000	-	-	-	-	จำนวน 1 สาย	ประชาชนได้รับความสะดวกในการสัญจรและขนส่งผลิตภัณฑ์ทางการเกษตรออกสู่ตลาด	กองช่าง

แบบ ผ.02

ที่	โครงการ	วัตถุประสงค์	เป้าหมาย (ผลผลิตของโครงการ)	งบประมาณ					ตัวชี้วัด (KPI)	ผลที่คาดว่าจะได้รับ	หน่วยงานรับผิดชอบหลัก
				2566 (บาท)	2567 (บาท)	2568 (บาท)	2569 (บาท)	2570 (บาท)			
103	บุกเบิกถนนสายบ้านนายวร ถึงบ้านนางชุมหน้าวัดทุ่งเฟื้อ หมู่ที่ 5	เพื่อให้ประชาชนได้รับความสะดวกในการสัญจรไปมา	บุกเบิกถนนสายบ้านนายวร ถึงบ้านนางชุมหน้าวัดทุ่งเฟื้อ หมู่ที่ 5 ขนาดกว้าง 3 เมตร ระยะทาง 500 เมตร พร้อมลงลูกรัง	310,000	310,000	310,000	310,000	310,000	จำนวน 1 สาย	ประชาชนได้รับความสะดวกในการสัญจรและขนส่งผลิตภัณฑ์ทางการเกษตรออกสู่ตลาด	กองช่าง
104	บุกเบิกถนน สายลำเหมืองถึงบ้านนายจัด หมู่ที่ 5	เพื่อให้ประชาชนได้รับความสะดวกในการสัญจรไปมา	บุกเบิกถนน สายลำเหมืองถึงบ้านนายจัด หมู่ที่ 5 ขนาดกว้าง 4 เมตร ระยะทาง 900 เมตร	310,000	310,000	310,000	310,000	310,000	จำนวน 1 สาย	ประชาชนได้รับความสะดวกในการสัญจรและขนส่งผลิตภัณฑ์ทางการเกษตรออกสู่ตลาด	กองช่าง
105	บุกเบิกถนน สามแยกรักบี้-ประปาหมู่บ้าน หมู่ที่ 6	เพื่อให้ประชาชนได้รับความสะดวกในการสัญจรไปมา	บุกเบิกถนนสายแยกรักบี้- ประปาหมู่บ้าน หมู่ที่ 6 ขนาดกว้าง 4 เมตร ระยะทาง 700 เมตร ลงลูกรังพร้อมวางท่อ คสล.Ø 0.60x1.00 เมตร จำนวน 1 จุด	470,000	470,000	470,000	470,000	470,000	จำนวน 1 สาย	ประชาชนได้รับความสะดวกในการสัญจรและขนส่งผลิตภัณฑ์ทางการเกษตรออกสู่ตลาด	กองช่าง
106	บุกเบิกถนน ด้านหน้าสวนนายตุ้ง หมู่ที่ 6	เพื่อให้ประชาชนได้รับความสะดวกในการสัญจรไปมา	บุกเบิกถนนด้านหน้าสวนนายตุ้ง หมู่ที่ 6 ขนาดกว้าง 3 เมตร ระยะทาง 900 เมตร ลงลูกรังพร้อมวางท่อ คสล.Ø 0.80x1.00 เมตร	700,000	700,000	700,000	700,000	700,000	จำนวน 1 สาย	ประชาชนได้รับความสะดวกในการสัญจรและขนส่งผลิตภัณฑ์ทางการเกษตรออกสู่ตลาด	กองช่าง

แบบ ผ.02

ที่	โครงการ	วัตถุประสงค์	เป้าหมาย (ผลผลิตของโครงการ)	งบประมาณ					ตัวชี้วัด (KPI)	ผลที่คาดว่าจะได้รับ	หน่วยงานรับผิดชอบหลัก
				2566 (บาท)	2567 (บาท)	2568 (บาท)	2569 (บาท)	2570 (บาท)			
107	บุกเบิกถนน สายเกาะเคียน-บางหรงบน หมู่ที่ 6	เพื่อให้ประชาชนได้รับความสะดวกในการสัญจรไปมา	บุกเบิกถนนสายเกาะเคียน - บางหรงบน หมู่ที่ 6 ขนาดกว้าง 4 เมตร ระยะทาง 1,300 เมตร วางท่อคสล.Ø 0.60x1.00 เมตร จำนวน 2 จุด ๆ ละ 6 ท่อน ลงลูกรังจำนวน 780 ลบ.ม. และลงหินคลุก จำนวน 260 ลบ.ม. พร้อมเกรดปรับบดอัดตลอดสาย	629,200	629,200	-	-	-	จำนวน 1 สาย	ประชาชนได้รับความสะดวกในการสัญจรและขนส่งผลิตภัณฑ์ทางการเกษตรออกสู่ตลาด	กองช่าง
108	บุกเบิกถนนขอบคลอง บางหรงบนฝั่งตะวันออก หมู่ที่ 6	เพื่อให้ประชาชนได้รับความสะดวกในการสัญจรไปมา	บุกเบิกถนนขอบคลอง บางหรงบนฝั่งตะวันออก หมู่ที่ 6 ขนาดกว้าง 4 เมตร ระยะทาง 800 เมตร วางท่อคสล.Ø 0.60x1.00 เมตร จำนวน 2 จุด ๆ ละ 6 ท่อน ลงลูกรังจำนวน 640 ลบ.ม. และลงหินคลุก จำนวน 160 ลบ.ม. พร้อมเกรดปรับบดอัดตลอดสาย	490,200	-	490,200	-	-	จำนวน 1 สาย	ประชาชนได้รับความสะดวกในการสัญจรและขนส่งผลิตภัณฑ์ทางการเกษตรออกสู่ตลาด	กองช่าง
109	บุกเบิกถนนสายเลียบคลอง บางหรงบน(ฝั่งตะวันออก) หมู่ที่ 6	เพื่อให้ประชาชนได้รับความสะดวกในการสัญจรไปมา	บุกเบิกถนนสายเลียบคลอง บางหรงบน(ฝั่งตะวันออก) หมู่ที่ 6 ขนาดกว้าง 3 เมตร ระยะทาง 1,000 เมตร	1,310,000	2,000,000	2,000,000	2,000,000	2,000,000	จำนวน 1 สาย	ประชาชนได้รับความสะดวกในการสัญจรและขนส่งผลิตภัณฑ์ทางการเกษตรออกสู่ตลาด	กองช่าง

แบบ ผ.02

ที่	โครงการ	วัตถุประสงค์	เป้าหมาย (ผลผลิตของโครงการ)	งบประมาณ					ตัวชี้วัด (KPI)	ผลที่คาดว่าจะได้รับ	หน่วยงานรับผิดชอบหลัก
				2566 (บาท)	2567 (บาท)	2568 (บาท)	2569 (บาท)	2570 (บาท)			
110	บุกเบิกถนนหน้าบ้าน นายสวัสดิ์-เขตป่าไม้ หมู่ที่ 6	เพื่อให้ประชาชนได้รับความสะดวกในการสัญจรไปมา	บุกเบิกถนนหน้าบ้าน นายสวัสดิ์-เขตป่าไม้ หมู่ที่ 6 ขนาดกว้าง 4 เมตร ระยะทาง 1,200 เมตร วางท่อคสล.Ø 0.60x1.00 เมตร จำนวน 2 จุด ๆ ละ 6 ท่อน ลงลูกรังจำนวน 960 ลบ.ม. และลงหินคลุก จำนวน 240 ลบ.ม. พร้อมเกรดปรับบดอัดตลอดสาย	706,100	-	-	706,100	-	จำนวน 1 สาย	ประชาชนได้รับความสะดวกในการสัญจรและขนส่งผลิตภัณฑ์ทางการเกษตรออกสู่ตลาด	กองช่าง
111	บุกเบิกถนน ขอบคลองบางสมภู หมู่ที่ 6	เพื่อให้ประชาชนได้รับความสะดวกในการสัญจรไปมา	บุกเบิกถนน ขอบคลองบางสมภู หมู่ที่ 6 ขนาดกว้าง 4 เมตร ระยะทาง 1,500 เมตร วางท่อคสล.Ø 0.60x1.00 เมตร จำนวน 2 จุด ๆ ละ 6 ท่อน ลงลูกรังจำนวน 900 ลบ.ม. และพร้อมเกรดปรับบดอัดตลอดสาย	510,000	-	510,000	-	-	จำนวน 1 สาย	ประชาชนได้รับความสะดวกในการสัญจรและขนส่งผลิตภัณฑ์ทางการเกษตรออกสู่ตลาด	กองช่าง
112	บุกเบิกถนนสายเลียบคลองบางหรงล่าง-ถนนรักบี้เกาะเคียน หมู่ที่ 6	เพื่อให้ประชาชนได้รับความสะดวกในการสัญจรไปมา	บุกเบิกถนนสายเลียบคลองบางหรงล่าง-ถนนรักบี้เกาะเคียน หมู่ที่ 6 ขนาดกว้าง 5 เมตร ระยะทาง 1,500 เมตร	1,310,000	2,000,000	2,000,000	2,000,000	2,000,000	จำนวน 1 สาย	ประชาชนได้รับความสะดวกในการสัญจรและขนส่งผลิตภัณฑ์ทางการเกษตรออกสู่ตลาด	กองช่าง

แบบ ผ.02

ที่	โครงการ	วัตถุประสงค์	เป้าหมาย (ผลผลิตของโครงการ)	งบประมาณ					ตัวชี้วัด (KPI)	ผลที่คาดว่าจะได้รับ	หน่วยงานรับผิดชอบหลัก
				2566 (บาท)	2567 (บาท)	2568 (บาท)	2569 (บาท)	2570 (บาท)			
113	บุกเบิกถนน สายเลียบคลองบางหรงบน หมู่ที่ 6	เพื่อให้ประชาชนได้รับความสะดวกในการสัญจรไปมา	บุกเบิกถนนสายเลียบคลองบางหรงบน หมู่ที่ 6 ขนาดกว้าง 4 เมตร ระยะทาง 2,000 เมตร ลงลูกรังพร้อมวางท่อคสล.Ø 0.80x1.00 จำนวน 2 จุด ๆ ละ 6 ท่อน	1,310,000	2,000,000	2,000,000	2,000,000	2,000,000	จำนวน 1 สาย	ประชาชนได้รับความสะดวกในการสัญจรและขนส่งผลิตภัณฑ์ทางการเกษตรออกสู่ตลาด	กองช่าง
114	บุกเบิกถนนสายเลียบคลองชลประทานฝั่งตะวันตกแยกบ้านนายช่วยตลอดสาย หมู่ที่ 7	เพื่อให้ประชาชนได้รับความสะดวกในการสัญจรไปมา	บุกเบิกถนนสายเลียบคลองชลประทานฝั่งตะวันตกแยกบ้านนายช่วยตลอดสาย หมู่ที่ 7 ขนาดกว้าง 5 เมตร ระยะทาง 1,000 เมตร ลงลูกรังพร้อมวางท่อวางท่อ คสล.Ø 0.80x1.00 เมตร จำนวน 1 จุด	800,000	800,000	800,000	800,000	800,000	จำนวน 1 สาย	ประชาชนได้รับความสะดวกในการสัญจรและขนส่งผลิตภัณฑ์ทางการเกษตรออกสู่ตลาด	กองช่าง
115	บุกเบิกถนนสายสามแยกบ้านนางลำยอง-บ้านใหญ่ผ่อง หมู่ที่ 7	เพื่อให้ประชาชนได้รับความสะดวกในการสัญจรไปมา	บุกเบิกถนนสายสามแยกบ้านนางลำยอง-บ้านใหญ่ผ่อง หมู่ที่ 7 ขนาดกว้าง 4 เมตร ระยะทาง 250 เมตร พร้อมลงลูกรัง	170,000	170,000	170,000	170,000	170,000	จำนวน 1 สาย	ประชาชนได้รับความสะดวกในการสัญจรและขนส่งผลิตภัณฑ์ทางการเกษตรออกสู่ตลาด	กองช่าง
116	บุกเบิกถนน สายแยกแหลมกาหลง หมู่ที่ 7	เพื่อให้ประชาชนได้รับความสะดวกในการสัญจรไปมา	บุกเบิกถนน สายแยกแหลมกาหลง หมู่ที่ 7 ขนาดกว้าง 3 เมตร ระยะทาง 100 เมตร	600,000	600,000	600,000	600,000	410,000	จำนวน 1 สาย	ประชาชนได้รับความสะดวกในการสัญจรและขนส่งผลิตภัณฑ์ทางการเกษตรออกสู่ตลาด	กองช่าง

แบบ ผ.02

ที่	โครงการ	วัตถุประสงค์	เป้าหมาย (ผลผลิตของโครงการ)	งบประมาณ					ตัวชี้วัด (KPI)	ผลที่คาดว่าจะได้รับ	หน่วยงานรับผิดชอบหลัก
				2566 (บาท)	2567 (บาท)	2568 (บาท)	2569 (บาท)	2570 (บาท)			
117	บุกเบิกถนนสายสามแยกหน้า บ้านนายเพียร-บ้านนางขอม หมู่ที่ 7	เพื่อให้ประชาชนได้รับความสะดวกในการสัญจรไปมา	บุกเบิกถนนสายสามแยกหน้า บ้านนายเพียร-บ้านนางขอม หมู่ที่ 7 ขนาดกว้าง 4 เมตร ระยะทาง 500 เมตร พร้อมลงลูกรัง	470,000	470,000	470,000	470,000	470,000	จำนวน 1 สาย	ประชาชนได้รับความสะดวกในการสัญจรและขนส่งผลิตภัณฑ์ทางการเกษตรออกสู่ตลาด	กองช่าง
118	บุกเบิกถนนซอยบ้านนางจิต-บ้านนายสุบิน หมู่ที่ 7	เพื่อให้ประชาชนได้รับความสะดวกในการสัญจรไปมา	บุกเบิกถนนซอยบ้านนางจิต-บ้านนายสุบิน หมู่ที่ 7 ขนาดกว้าง 4 เมตร ระยะทาง 300 เมตร พร้อมลงลูกรัง	290,000	290,000	290,000	290,000	290,000	จำนวน 1 สาย	ประชาชนได้รับความสะดวกในการสัญจรและขนส่งผลิตภัณฑ์ทางการเกษตรออกสู่ตลาด	กองช่าง
119	บุกเบิกถนนสายมิยาซาว่า - สะพานนางเตียน หมู่ที่ 7	เพื่อให้ประชาชนได้รับความสะดวกในการสัญจรไปมา	บุกเบิกถนนสายมิยาซาว่า - สะพานนางเตียน หมู่ที่ 7 ขนาดกว้าง 4 เมตร ระยะทาง 700 เมตร พร้อมลงลูกรัง	410,000	410,000	410,000	410,000	410,000	จำนวน 1 สาย	ประชาชนได้รับความสะดวกในการสัญจรและขนส่งผลิตภัณฑ์ทางการเกษตรออกสู่ตลาด	กองช่าง
120	บุกเบิกถนนชลประทาน-หนองดีฝั่งตะวันออก หมู่ที่ 7	เพื่อให้ประชาชนได้รับความสะดวกในการสัญจรไปมา	บุกเบิกถนนชลประทาน-หนองดีฝั่งตะวันออก หมู่ที่ 7 ขนาดกว้าง 4 เมตร ระยะทาง 1,800 เมตร ลงลูกรัง พร้อมวางท่อ คสล.Ø 0.80x1.00 เมตร	600,000	600,000	600,000	600,000	410,000	จำนวน 1 สาย	ประชาชนได้รับความสะดวกในการสัญจรและขนส่งผลิตภัณฑ์ทางการเกษตรออกสู่ตลาด	กองช่าง

แบบ ผ.02

ที่	โครงการ	วัตถุประสงค์	เป้าหมาย (ผลผลิตของโครงการ)	งบประมาณ					ตัวชี้วัด (KPI)	ผลที่คาดว่าจะได้รับ	หน่วยงานรับผิดชอบหลัก
				2566 (บาท)	2567 (บาท)	2568 (บาท)	2569 (บาท)	2570 (บาท)			
121	บุกเบิกถนนบ้านนายเลี่ยน-บ้านนายวรรณะ ฝั่งตก หมู่ที่ 7	เพื่อให้ประชาชนได้รับความสะดวกในการสัญจรไปมา	บุกเบิกถนนบ้านนายเลี่ยน-บ้านนายวรรณะ ฝั่งตก หมู่ที่ 7 ขนาดกว้าง 4 เมตร ระยะทาง 2,000 เมตร ลงลูกรังพร้อมวางท่อ คสล.Ø 0.80x1.00 เมตร จำนวน 2 จุด	1,100,000	1,100,000	1,100,000	1,100,000	1,100,000	จำนวน 1 สาย	ประชาชนได้รับความสะดวกในการสัญจรและขนส่งผลิตภัณฑ์ทางการเกษตรออกสู่ตลาด	กองช่าง
122	บุกเบิกถนนแยกถนนในแหลม-บ้านนายวรรณะ หมู่ที่ 7	เพื่อให้ประชาชนได้รับความสะดวกในการสัญจรไปมา	บุกเบิกถนนแยกถนนในแหลม-บ้านนายวรรณะ หมู่ที่ 7 ขนาดกว้าง 3 เมตร ระยะทาง 700 เมตร พร้อมลงลูกรัง	100,000	100,000	100,000	100,000	100,000	จำนวน 1 สาย	ประชาชนได้รับความสะดวกในการสัญจรและขนส่งผลิตภัณฑ์ทางการเกษตรออกสู่ตลาด	กองช่าง
123	บุกเบิกถนนสายเลียบคลองชลประทานฝั่งตะวันตก จากคอสะพานบ้านนายเลียน ถึงบ้านนางโหม้น หมู่ที่ 7	เพื่อให้ประชาชนได้รับความสะดวกในการสัญจรไปมา	บุกเบิกถนนสายเลียบคลองชลประทานฝั่งตะวันตก จากคอสะพานบ้านนายเลียน ถึงบ้านนางโหม้น หมู่ที่ 7 ขนาดกว้าง 4 เมตร ระยะทาง 1,000 เมตร วางท่อ คสล.Ø 0.60x1.00 เมตร จำนวน 2 จุดๆละ 6 ท่อน ลงลูกรังจำนวน 1,000 ลบ.ม. และลงหินคลุก จำนวน 200 ลบ.ม. พร้อมเกรดปรับบดอัดตลอดสาย	520,000	-	520,000	-	-	จำนวน 1 สาย	ประชาชนได้รับความสะดวกในการสัญจรและขนส่งผลิตภัณฑ์ทางการเกษตรออกสู่ตลาด	กองช่าง

แบบ ผ.02

ที่	โครงการ	วัตถุประสงค์	เป้าหมาย (ผลผลิตของโครงการ)	งบประมาณ					ตัวชี้วัด (KPI)	ผลที่คาดว่าจะได้รับ	หน่วยงานรับผิดชอบหลัก
				2566 (บาท)	2567 (บาท)	2568 (บาท)	2569 (บาท)	2570 (บาท)			
124	บุกเบิกถนนเลียบคลองชลประทาน-ฝั่งตะวันออก หมู่ที่ 7	เพื่อให้ประชาชนได้รับความสะดวกในการสัญจรไปมา	บุกเบิกถนนเลียบคลองชลประทาน-ฝั่งตะวันออก หมู่ที่ 7 ขนาดกว้าง 4 เมต ระยะทาง 900 เมตร ตามแบบแปลนของ อบต.สวนหลวง	100,000	100,000	100,000	100,000	100,000	จำนวน 1 สาย	ประชาชนได้รับความสะดวกในการสัญจรและขนส่งผลิตภัณฑ์ทางการเกษตรออกสู่ตลาด	กองช่าง
125	บุกเบิกถนนสายหัวสะพานคลองขวาง-บ้านนายสุนทร หมู่ที่ 8	เพื่อให้ประชาชนได้รับความสะดวกในการสัญจรไปมา	บุกเบิกถนนสายหัวสะพานคลองขวาง-บ้านนายสุนทร หมู่ที่ 8 ขนาดกว้าง 4 เมตร ระยะทาง 500 เมตร	270,000	270,000	270,000	270,000	270,000	จำนวน 1 สาย	ประชาชนได้รับความสะดวกในการสัญจรและขนส่งผลิตภัณฑ์ทางการเกษตรออกสู่ตลาด	กองช่าง
126	บุกเบิกถนนสายเลียบคลองขวาง (จากถนน คสล.-หลัง ร.ร.วัดพังยอม) หมู่ที่ 9	เพื่อให้ประชาชนได้รับความสะดวกในการสัญจรไปมา	บุกเบิกถนนสายเลียบคลองขวาง (จากถนน คสล.-หลัง ร.ร.วัดพังยอม) หมู่ที่ 9 ขนาดกว้าง 5 เมตร ระยะทาง 1,000 เมตร ลงลูกรังพร้อมวางท่อ คสล.Ø 0.80x1.00 เมตร	600,000	600,000	600,000	600,000	600,000	จำนวน 1 สาย	ประชาชนได้รับความสะดวกในการสัญจรและขนส่งผลิตภัณฑ์ทางการเกษตรออกสู่ตลาด	กองช่าง
127	บุกเบิกถนนสายเขตแดนเชียรเขา-เกาะค่าง หมู่ที่ 9	เพื่อให้ประชาชนได้รับความสะดวกในการสัญจรไปมา	บุกเบิกถนนสายเขตแดนเชียรเขา-เกาะค่าง หมู่ที่ 9 ขนาดกว้าง 4 เมตร ระยะทาง 500 เมตร	270,000	270,000	270,000	270,000	270,000	จำนวน 1 สาย	ประชาชนได้รับความสะดวกในการสัญจรและขนส่งผลิตภัณฑ์ทางการเกษตรออกสู่ตลาด	กองช่าง

แบบ ผ.02

ที่	โครงการ	วัตถุประสงค์	เป้าหมาย (ผลผลิตของโครงการ)	งบประมาณ					ตัวชี้วัด (KPI)	ผลที่คาดว่าจะได้รับ	หน่วยงานรับผิดชอบหลัก
				2566 (บาท)	2567 (บาท)	2568 (บาท)	2569 (บาท)	2570 (บาท)			
128	บุกเบิกถนน สายไสท้อน หมู่ที่ 9 จดเขตตำบลเชียรเขา	เพื่อให้ประชาชนได้รับความสะดวกในการสัญจรไปมา	บุกเบิกถนน สายไสท้อน หมู่ที่ 9 จดเขตตำบลเชียรเขา ขนาดกว้าง 3 เมตร ระยะทาง 1,000 เมตร ลงลูกรังพร้อมวางท่อ คสล.Ø 0.60x1.00 เมตร	620,000	620,000	620,000	620,000	620,000	จำนวน 1 สาย	ประชาชนได้รับความสะดวกในการสัญจรและขนส่งผลิตภัณฑ์ทางการเกษตรออกสู่ตลาด	กองช่าง
129	บุกเบิกถนน สายบ้านพรสุดา-นายสันติพงศ์ หมู่ที่ 9	เพื่อให้ประชาชนได้รับความสะดวกในการสัญจรไปมา	บุกเบิกถนน สายบ้านพรสุดา-นายสันติพงศ์ หมู่ที่ 9 ขนาดกว้าง 4 เมตร ระยะทาง 1,000 เมตร	470,000	470,000	470,000	470,000	470,000	จำนวน 1 สาย	ประชาชนได้รับความสะดวกในการสัญจรและขนส่งผลิตภัณฑ์ทางการเกษตรออกสู่ตลาด	กองช่าง
130	บุกเบิกถนน บ้านสามบึง-ขุนแสง หมู่ที่ 10	เพื่อให้ประชาชนได้รับความสะดวกในการสัญจรไปมา	บุกเบิกถนน บ้านสามบึง-ขุนแสง หมู่ที่ 10 ขนาดกว้าง 4 เมตร ระยะทาง 1,000 เมตร ลงลูกรังพร้อมวางท่อ คสล.Ø 0.80x1.00 เมตร	650,000	650,000	650,000	650,000	650,000	จำนวน 1 สาย	ประชาชนได้รับความสะดวกในการสัญจรและขนส่งผลิตภัณฑ์ทางการเกษตรออกสู่ตลาด	กองช่าง
131	บุกเบิกถนน สาย กม.8 - ต้นกอ หมู่ที่ 10	เพื่อให้ประชาชนได้รับความสะดวกในการสัญจรไปมา	บุกเบิกถนน สาย กม.8 - ต้นกอ หมู่ที่ 10 ขนาดกว้าง 5 เมตร ระยะทาง 1,800 เมตร	900,000	900,000	900,000	900,000	900,000	จำนวน 1 สาย	ประชาชนได้รับความสะดวกในการสัญจรและขนส่งผลิตภัณฑ์ทางการเกษตรออกสู่ตลาด	กองช่าง

แบบ ผ.02

ที่	โครงการ	วัตถุประสงค์	เป้าหมาย (ผลผลิตของโครงการ)	งบประมาณ					ตัวชี้วัด (KPI)	ผลที่คาดว่าจะได้รับ	หน่วยงานรับผิดชอบหลัก
				2566 (บาท)	2567 (บาท)	2568 (บาท)	2569 (บาท)	2570 (บาท)			
132	บุกเบิกถนน สายเกาะเคียน-ส้องไอ้เล หมู่ที่ 10	เพื่อให้ประชาชนได้รับความสะดวกในการสัญจรไปมา	บุกเบิกถนน สายเกาะเคียน-ส้องไอ้เล หมู่ที่ 10 ขนาดกว้าง 5 เมตร ระยะทาง 1,800 เมตร ลงลูกรังพร้อมวางท่อ คสล.Ø 0.80x1.00 เมตร จำนวน 2 จุด	900,000	900,000	900,000	900,000	900,000	จำนวน 1 สาย	ประชาชนได้รับความสะดวกในการสัญจรและขนส่งผลิตภัณฑ์ทางการเกษตรออกสู่ตลาด	กองช่าง
133	บุกเบิกถนน สายเกาะเคียน-หนองเถี๊ยะ หมู่ที่ 10	เพื่อให้ประชาชนได้รับความสะดวกในการสัญจรไปมา	บุกเบิกถนนสายเกาะเคียน - หนองเถี๊ยะ หมู่ที่ 10 ขนาดกว้าง 4 เมตร ระยะทาง 1,000 เมตร วางท่อ คสล.Ø 0.80x1.00 เมตร จำนวน 2 จุดๆละ 6 ท่อน ลงลูกรังพร้อมบดอัด และลงหินคลุกพร้อมเกรดปรับบดอัดตลอดสาย	520,000	520,000	520,000	520,000	520,000	จำนวน 1 สาย	ประชาชนได้รับความสะดวกในการสัญจรและขนส่งผลิตภัณฑ์ทางการเกษตรออกสู่ตลาด	กองช่าง
134	บุกเบิกถนน สายหัวคลองเรือดูด-ต้นค้อ หมู่ที่ 10	เพื่อให้ประชาชนได้รับความสะดวกในการสัญจรไปมา	บุกเบิกถนน สายหัวคลองเรือดูด-ต้นค้อ หมู่ที่ 10 ขนาดกว้าง 4 เมตร ระยะทาง 1,000 เมตร วางท่อ คสล.Ø 0.80x1.00 เมตร จำนวน 2 จุดๆละ 6 ท่อน ลงลูกรังพร้อมบดอัด และลงหินคลุกพร้อมเกรดปรับบดอัดตลอดสาย	520,000	520,000	520,000	520,000	520,000	จำนวน 1 สาย	ประชาชนได้รับความสะดวกในการสัญจรและขนส่งผลิตภัณฑ์ทางการเกษตรออกสู่ตลาด	กองช่าง

แบบ ผ.02

ที่	โครงการ	วัตถุประสงค์	เป้าหมาย (ผลผลิตของโครงการ)	งบประมาณ					ตัวชี้วัด (KPI)	ผลที่คาดว่าจะได้รับ	หน่วยงานรับผิดชอบหลัก
				2566 (บาท)	2567 (บาท)	2568 (บาท)	2569 (บาท)	2570 (บาท)			
135	บุกเบิกถนน สายหน้าบ้าน ด.ต.ชัยณรงค์-บ้านนายจวบ วงศ์ปนทอง หมู่ 11	เพื่อให้ประชาชนได้รับความสะดวกในการสัญจรไปมา	บุกเบิกถนน สายหน้าบ้าน ด.ต.ชัยณรงค์-บ้านนายจวบ วงศ์ปนทอง หมู่ 11 ขนาดกว้าง 3.50 เมตร ระยะทาง 700 เมตร	400,000	400,000	400,000	400,000	400,000	จำนวน 1 สาย	ประชาชนได้รับความสะดวกในการสัญจรและขนส่ง	กองช่าง
136	บุกเบิกถนนสายบ้านผู้ใหญ่สวงค์-ที่ น.ส.เขียว ขำทอง หมู่ที่ 11	เพื่อให้ประชาชนได้รับความสะดวกในการสัญจรไปมา	บุกเบิกถนนสายบ้านผู้ใหญ่สวงค์ - ที่ น.ส.เขียว ขำทอง หมู่ที่ 11 ขนาดกว้าง 3 เมตร ระยะทาง 150 เมตร ลงลูกรังพร้อมหินคลุก	100,000	100,000	100,000	100,000	100,000	จำนวน 1 สาย	ประชาชนได้รับความสะดวกในการสัญจรและขนส่ง	กองช่าง
137	บุกเบิกถนน จากบ้านนายชัยณรงค์เลียบชลประทานถึงบ้านนายอนันต์ หมู่ 11	เพื่อให้ประชาชนได้รับความสะดวกในการสัญจรไปมา	บุกเบิกถนน จากบ้านนายชัยณรงค์เลียบชลประทานถึงบ้านนายอนันต์ หมู่ 11 ขนาดกว้าง 4 เมตร ระยะทาง 1,200 เมตร ลงลูกรังพร้อมวางท่อคสล.Ø 0.60x1.00 เมตร	630,000	630,000	630,000	630,000	630,000	จำนวน 1 สาย	ประชาชนได้รับความสะดวกในการสัญจรและขนส่ง	กองช่าง
138	บุกเบิกถนนจากชลประทาน-ที่นานางละออ หมู่ที่ 11	เพื่อให้ประชาชนได้รับความสะดวกในการสัญจรไปมา	บุกเบิกถนนจากชลประทาน-ที่นานางละออ หมู่ที่ 11 ขนาดกว้าง 4 เมตร ระยะทาง 150 เมตร ลงลูกรังพร้อมหินคลุก	120,000	120,000	120,000	120,000	120,000	จำนวน 1 สาย	ประชาชนได้รับความสะดวกในการสัญจรและขนส่ง	กองช่าง

แบบ ผ.02

ที่	โครงการ	วัตถุประสงค์	เป้าหมาย (ผลผลิตของโครงการ)	งบประมาณ					ตัวชี้วัด (KPI)	ผลที่คาดว่าจะได้รับ	หน่วยงานรับผิดชอบหลัก
				2566 (บาท)	2567 (บาท)	2568 (บาท)	2569 (บาท)	2570 (บาท)			
139	บุกเบิกกถนนสายบ้านนายธนี-บ้านนายสมเกียรติ หมู่ที่ 11	เพื่อให้ประชาชนได้รับความสะดวกในการสัญจรไปมา	บุกเบิกกถนนสายบ้านนายธนี - บ้านนายสมเกียรติ หมู่ที่ 11 ขนาดกว้าง 4 ม.ระยะทาง 300 ม. วางท่อ คสล.Ø 0.60x1.00 เมตร จำนวน 1 จุดๆละ 6 ท่อน ลงลูกรัง จำนวน 360 ลบ.ม. พร้อมเกรดปรับบดอัดตลอดสาย	130,000	130,000	130,000	130,000	130,000	จำนวน 1 สาย	ประชาชนได้รับความสะดวกในการสัญจรและขนส่ง	กองช่าง
140	บุกเบิกกถนนสายบ้านนายวิเชียร-บ้านนางฝ้าย หมู่ที่ 11	เพื่อให้ประชาชนได้รับความสะดวกในการสัญจรไปมา	บุกเบิกกถนนสายบ้านนายวิเชียร-บ้านนางฝ้าย หมู่ที่ 11 ขนาดกว้าง 4 ม.ระยะทาง 500 ม. วางท่อ คสล.Ø 0.60x1.00 เมตร จำนวน 1 จุดๆละ 6 ท่อน ลงลูกรัง จำนวน 600 ลบ.ม. พร้อมเกรดปรับบดอัดตลอดสาย	230,000	230,000	-	-	-	จำนวน 1 สาย	ประชาชนได้รับความสะดวกในการสัญจรและขนส่ง	กองช่าง
141	บุกเบิกพร้อมยกระดับถนนสายบ้านนายสุคนธ์-สายสระไครดอนเปียน หมู่ที่ 12	เพื่อให้ประชาชนได้รับความสะดวกในการสัญจรไปมา	บุกเบิกพร้อมยกระดับถนนสายบ้านนายสุคนธ์-สายสระไครดอนเปียน หมู่ที่ 12 ขนาดกว้าง 4 เมตร ระยะทาง 500 เมตร พร้อมลงลูกรัง	450,000	450,000	450,000	450,000	450,000	จำนวน 1 สาย	ประชาชนได้รับความสะดวกในการสัญจรและขนส่งผลิตภัณฑ์ทางการเกษตรออกสู่ตลาด	กองช่าง
142	บุกเบิกถนนดอนเตย-บ้านนายเดช หมู่ที่ 12	เพื่อให้ประชาชนได้รับความสะดวกในการสัญจรไปมา	บุกเบิกถนนดอนเตย-บ้านนายเดช หมู่ที่ 12 ขนาดกว้าง 4 เมตร ระยะทาง 500 เมตร พร้อมลงลูกรัง	450,000	450,000	450,000	450,000	450,000	จำนวน 1 สาย	ประชาชนได้รับความสะดวกในการสัญจรและขนส่งผลิตภัณฑ์ทางการเกษตรออกสู่ตลาด	กองช่าง

แบบ ผ.02

ที่	โครงการ	วัตถุประสงค์	เป้าหมาย (ผลผลิตของโครงการ)	งบประมาณ					ตัวชี้วัด (KPI)	ผลที่คาดว่าจะได้รับ	หน่วยงานรับผิดชอบหลัก
				2566 (บาท)	2567 (บาท)	2568 (บาท)	2569 (บาท)	2570 (บาท)			
143	บุกเบิกถนนสายคันคลองราชดำริจากสะพานปูน หมู่ที่ 13 - เขต หมู่ที่ 1	เพื่อให้ประชาชนได้รับความสะดวกในการสัญจรไปมา	บุกเบิกถนนสายคันคลองราชดำริจากสะพานปูน หมู่ที่ 13 - เขต หมู่ที่ 1 ขนาดกว้าง 4 เมตร ระยะทาง 2,500 เมตร ลงลูกรังพร้อมวางท่อ คสล.Ø 0.80x1.00 เมตร จำนวน 2 จุด	1,100,000	1,100,000	1,100,000	1,100,000	1,100,000	จำนวน 1 สาย	ประชาชนได้รับความสะดวกในการสัญจรและขนส่งผลิตภัณฑ์ทางการเกษตรออกสู่ตลาด	กองช่าง
144	บุกเบิกถนนสายริมคลองสะพานปูนหนองต่อฝั่งตะวันออก หมู่ที่ 13	เพื่อให้ประชาชนได้รับความสะดวกในการสัญจรไปมา	บุกเบิกถนนสายริมคลองสะพานปูนหนองต่อฝั่งตะวันออก หมู่ที่ 13 ขนาดกว้าง 6 เมตร ระยะทาง 2,500 เมตร พร้อมฝังท่อ คสล.Ø 0.80x1.00 เมตร จำนวน 2 จุดๆละ 8 ท่อน	1,500,000	1,500,000	1,500,000	1,500,000	1,500,000	จำนวน 1 สาย	ประชาชนได้รับความสะดวกในการสัญจรและขนส่งผลิตภัณฑ์ทางการเกษตรออกสู่ตลาด	กองช่าง
145	บุกเบิกถนนซอยสวนปาล์มแยก 1 สวนนายเคี่ยม หมู่ที่ 13	เพื่อให้ประชาชนได้รับความสะดวกในการสัญจรไปมา	บุกเบิกถนนซอยสวนปาล์มแยก 1 สวนนายเคี่ยม หมู่ที่ 13 ขนาดกว้าง 5 เมตร ระยะทาง 1,000 เมตร วางท่อ คสล.Ø 0.80x1.00 เมตร จำนวน 2 จุดๆละ 6 ท่อน ลงลูกรัง 800 ลบ.ม. พร้อมบดอัด และลงหินคลุก 200 ลบ.ม. พร้อมเกรดปรับบดอัดตลอดสาย	600,000	-	-	-	-	จำนวน 1 สาย	ประชาชนได้รับความสะดวกในการสัญจรและขนส่งผลิตภัณฑ์ทางการเกษตรออกสู่ตลาด	กองช่าง

แบบ ผ.02

ที่	โครงการ	วัตถุประสงค์	เป้าหมาย (ผลผลิตของโครงการ)	งบประมาณ					ตัวชี้วัด (KPI)	ผลที่คาดว่าจะได้รับ	หน่วยงานรับผิดชอบหลัก
				2566 (บาท)	2567 (บาท)	2568 (บาท)	2569 (บาท)	2570 (บาท)			
146	บุกเบิกถนนสายบ่อน้ำแดง แยกข้างบ้านนายจำปาถึง บ้านนายราชันย์ หมู่ที่ 13	เพื่อให้ประชาชนได้รับความสะดวกในการสัญจรไปมา	บุกเบิกถนนสายบ่อน้ำแดง แยกข้างบ้านนายจำปาถึง บ้านนายราชันย์ หมู่ที่ 13 ขนาดกว้าง 2.5 เมตร ระยะทาง 120 เมตร พร้อมเกลี่ยปรับ	120,000	120,000	120,000	-	-	จำนวน 1 สาย	ประชาชนได้รับความสะดวกในการสัญจรและขนส่งผลิตภัณฑ์ทางการเกษตรออกสู่ตลาด	กองช่าง
147	บุกเบิกถนน จากที่ดินน้าหมู - ลุงคล่อง หมู่ที่ 2	เพื่อให้ประชาชนได้รับความสะดวกในการสัญจรไปมา	บุกเบิกถนน จากที่ดินน้าหมู - ลุงคล่อง หมู่ที่ 2 ขนาดกว้าง 4 เมตร ระยะทาง 1,000 เมตร ตามแบบ อบต.สวนหลวง	358,000	358,000	358,000	-	-	จำนวน 1 สาย	ประชาชนได้รับความสะดวกในการสัญจรและขนส่งผลิตภัณฑ์ทางการเกษตรออกสู่ตลาด	กองช่าง
148	บุกเบิกถนน จากบ้านผู้ใหญ่แอน-บ้านนายแป้น หมู่ที่ 2	เพื่อให้ประชาชนได้รับความสะดวกในการสัญจรไปมา	บุกเบิกถนน จากบ้านผู้ใหญ่แอน-บ้านนายแป้น หมู่ที่ 2 ขนาดกว้าง 4 เมตร ระยะทาง 1,000 เมตร ตามแบบ อบต.สวนหลวง	358,000	358,000	358,000	-	-	จำนวน 1 สาย	ประชาชนได้รับความสะดวกในการสัญจรและขนส่งผลิตภัณฑ์ทางการเกษตรออกสู่ตลาด	กองช่าง

แบบ ผ.02

ที่	โครงการ	วัตถุประสงค์	เป้าหมาย (ผลผลิตของโครงการ)	งบประมาณ					ตัวชี้วัด (KPI)	ผลที่คาดว่าจะได้รับ	หน่วยงานรับผิดชอบหลัก
				2566 (บาท)	2567 (บาท)	2568 (บาท)	2569 (บาท)	2570 (บาท)			
149	**ปรับปรุง ซ่อมแซม ถนน** ปรับปรุงถนน สายมิยาซาว่า หมู่ที่ 1	เพื่อให้ประชาชน ได้รับความสะดวก ในการสัญจรไปมา	ปรับปรุงถนนสายมิยาซาว่า หมู่ที่ 1 ขนาดกว้าง 4 เมตร ระยะทาง 1,200 เมตร ตามแบบแปลนของ อบต.สวนหลวง	530,000	530,000	530,000	530,000	530,000	จำนวน 1 สาย	ประชาชนได้รับ ความสะดวกในการ สัญจรและขนส่ง ผลิตภัณฑ์ทางการ เกษตรออกสู่ตลาด	กองช่าง
150	ปรับปรุงพร้อมยกระดับถนน หน้า ร.ร.เฉลิมฯ-คลองคึกฤทธิ์ หมู่ที่ 1	เพื่อให้ประชาชน ได้รับความสะดวก ในการสัญจรไปมา	ปรับปรุงถนนสายมิยาซาว่า หมู่ที่ 1 ขนาดกว้าง 4 เมตร ระยะทาง 1,200 เมตร ตามแบบแปลนของ อบต.สวนหลวง	53,000	-	-	-	-	จำนวน 1 สาย	ประชาชนได้รับ ความสะดวกในการ สัญจรและขนส่ง ผลิตภัณฑ์ทางการ เกษตรออกสู่ตลาด	กองช่าง
151	ปรับปรุงถนน สายหลัง ร.ร.เฉลิมฯ หมู่ที่ 1 - ถนนสายสระไครถึงควนพัง ม.13	เพื่อให้ประชาชน ได้รับความสะดวก ในการสัญจรไปมา	ปรับปรุงถนน สายหลัง ร.ร.เฉลิมฯ หมู่ที่ 1 - ถนนสายสระไครถึงควนพัง ม.13 ขนาดกว้าง 4 เมตร ระยะทาง 250 เมตร ตามแบบแปลนของ อบต.สวนหลวง	-	60,000	-	-	-	จำนวน 1 สาย	ประชาชนได้รับ ความสะดวกในการ สัญจรและขนส่ง ผลิตภัณฑ์ทางการ เกษตรออกสู่ตลาด	กองช่าง
152	ปรับปรุงถนนสายหลัง บ้านพักนายอำเภอ-คลองกอก หมู่ที่ 1	เพื่อให้ประชาชน ได้รับความสะดวก ในการสัญจรไปมา	ปรับปรุงถนนสายหลัง บ้านพักนายอำเภอ-คลองกอก หมู่ที่ 1 ขนาดกว้าง 4 เมตร ระยะทาง 800 เมตร ตามแบบแปลนของ อบต.สวนหลวง	180,000	180,000	180,000	180,000	180,000	จำนวน 1 สาย	ประชาชนได้รับ ความสะดวกในการ สัญจรและขนส่ง ผลิตภัณฑ์ทางการ เกษตรออกสู่ตลาด	กองช่าง

แบบ ผ.02

ที่	โครงการ	วัตถุประสงค์	เป้าหมาย (ผลผลิตของโครงการ)	งบประมาณ					ตัวชี้วัด (KPI)	ผลที่คาดว่าจะได้รับ	หน่วยงานรับผิดชอบหลัก
				2566 (บาท)	2567 (บาท)	2568 (บาท)	2569 (บาท)	2570 (บาท)			
153	ปรับปรุงถนนสายริมคลองคึกฤทธิ์ฝั่งตะวันออก-สุดเขต หมู่ที่ 1(สุดเขต ม.6 ต.ทางพูน)	เพื่อให้ประชาชนได้รับความสะดวกในการสัญจรไปมา	ปรับปรุงถนนสายริมคลองคึกฤทธิ์ฝั่งตะวันออก-สุดเขต หมู่ที่ 1(สุดเขต ม.6 ต.ทางพูน) ขนาดกว้าง 5 เมตร ระยะทาง 3,000 เมตร ตามแบบแปลนของ อบต.สวนหลวง	830,000	-	-	-	-	จำนวน 1 สาย	ประชาชนได้รับความสะดวกในการสัญจรและขนส่งผลิตภัณฑ์ทางการเกษตรออกสู่ตลาด	กองช่าง
154	ปรับปรุงถนนสายบ้านนายดัด-ป่าสนครูแก้ว หมู่ที่ 1	เพื่อให้ประชาชนได้รับความสะดวกในการสัญจรไปมา	ปรับปรุงถนนสายบ้านนายดัด-ป่าสนครูแก้ว หมู่ที่ 1 ขนาดกว้าง 5 เมตร ระยะทาง 2,000 เมตร ตามแบบแปลนของ อบต.สวนหลวง	-	553,000	-	-	-	จำนวน 1 สาย	ประชาชนได้รับความสะดวกในการสัญจรและขนส่งผลิตภัณฑ์ทางการเกษตรออกสู่ตลาด	กองช่าง
155	ปรับปรุงถนนสายริมคลองราชดำริ-คอกวัวนายแจก หมู่ที่ 1	เพื่อให้ประชาชนได้รับความสะดวกในการสัญจรไปมา	ปรับปรุงถนนสายริมคลองราชดำริ-คอกวัวนายแจก หมู่ที่ 1 ขนาดกว้าง 5 เมตร ระยะทาง 2,000 เมตร ตามแบบแปลนของ อบต.สวนหลวง	-	553,000	-	-	-	จำนวน 1 สาย	ประชาชนได้รับความสะดวกในการสัญจรและขนส่งผลิตภัณฑ์ทางการเกษตรออกสู่ตลาด	กองช่าง
156	ปรับปรุงถนนสายหลังบ้านครูแก้ว-คอกวัวนายแจก หมู่ที่ 1	เพื่อให้ประชาชนได้รับความสะดวกในการสัญจรไปมา	ปรับปรุงถนนสายหลังบ้านครูแก้ว-คอกวัวนายแจก หมู่ที่ 1 ขนาดกว้าง 5 เมตร ระยะทาง 2,000 เมตร ตามแบบแปลนของ อบต.สวนหลวง	-	553,000	-	-	-	จำนวน 1 สาย	ประชาชนได้รับความสะดวกในการสัญจรและขนส่งผลิตภัณฑ์ทางการเกษตรออกสู่ตลาด	กองช่าง

แบบ ผ.02

ที่	โครงการ	วัตถุประสงค์	เป้าหมาย (ผลผลิตของโครงการ)	งบประมาณ					ตัวชี้วัด (KPI)	ผลที่คาดว่าจะได้รับ	หน่วยงานรับผิดชอบหลัก
				2566 (บาท)	2567 (บาท)	2568 (บาท)	2569 (บาท)	2570 (บาท)			
157	ปรับปรุงถนนสายข้าง ร.ร.เฉลิมฯทิศเหนือ-คลองกอก หมู่ที่ 1	เพื่อให้ประชาชนได้รับความสะดวกในการสัญจรไปมา	ปรับปรุงถนนสายข้าง ร.ร.เฉลิมฯ ทิศเหนือ-คลองกอก หมู่ที่ 1 ขนาดกว้าง 4 เมตร ระยะทาง 1,000 เมตร ตามแบบแปลนของ อบต.สวนหลวง	-	240,000	-	-	-	จำนวน 1 สาย	ประชาชนได้รับความสะดวกในการสัญจรและขนส่งผลิตภัณฑ์ทางการเกษตรออกสู่ตลาด	กองช่าง
158	ปรับปรุงถนน สายหน้า ร.ร.เฉลิมฯ หมู่ที่ 1 - ถนน คสล. หมู่ที่ 13	เพื่อให้ประชาชนได้รับความสะดวกในการสัญจรไปมา	ปรับปรุงถนนสายหน้า ร.ร.เฉลิมฯ หมู่ที่ 1 -ถนน คสล. หมู่ที่ 13 ขนาดกว้าง 4 เมตร ระยะทาง 1,500 เมตร ตามแบบแปลนของ อบต.สวนหลวง	-	330,000	-	-	-	จำนวน 1 สาย	ประชาชนได้รับความสะดวกในการสัญจรและขนส่งผลิตภัณฑ์ทางการเกษตรออกสู่ตลาด	กองช่าง
159	ปรับปรุงถนน สายมิยาซาว่า-สวนนายหมู หมู่ที่ 1	เพื่อให้ประชาชนได้รับความสะดวกในการสัญจรไปมา	ปรับปรุงถนนสายมิยาซาว่า- สวนนายหมู หมู่ที่ 1 ขนาดกว้าง 4 เมตร ระยะทาง 2,500 เมตร ตามแบบแปลนของ อบต.สวนหลวง	-	560,000	-	-	-	จำนวน 1 สาย	ประชาชนได้รับความสะดวกในการสัญจรและขนส่งผลิตภัณฑ์ทางการเกษตรออกสู่ตลาด	กองช่าง
160	ปรับปรุงถนนสายสามแยกสวนนายนิตย์-ถนนริมคลองคึกฤทธิ์ฝั่งขวา หมู่ที่ 1	เพื่อให้ประชาชนได้รับความสะดวกในการสัญจรไปมา	ปรับปรุงถนนสายสามแยกสวนนายนิตย์-ถนนริมคลองคึกฤทธิ์ฝั่งขวา หมู่ที่ 1 ขนาดกว้าง 4 เมตร ระยะทาง 1,4500 เมตร พร้อมฝังท่อ คสล. ขนาด 60x100 ซม. จำนวน 2 จุด จุดลำ 10 ท่อน รวม 20 ท่อน ตามแบบแปลนของ อบต.สวนหลวง	340,000	-	-	-	-	จำนวน 1 สาย	ประชาชนได้รับความสะดวกในการสัญจรและขนส่งผลิตภัณฑ์ทางการเกษตรออกสู่ตลาด	กองช่าง

แบบ ผ.02

ที่	โครงการ	วัตถุประสงค์	เป้าหมาย (ผลผลิตของโครงการ)	งบประมาณ					ตัวชี้วัด (KPI)	ผลที่คาดว่าจะได้รับ	หน่วยงานรับผิดชอบหลัก
				2566 (บาท)	2567 (บาท)	2568 (บาท)	2569 (บาท)	2570 (บาท)			
161	ปรับปรุงถนนสายสามแยกสวนนางช้อย-คลองชลประทาน หมู่ที่ 1	เพื่อให้ประชาชนได้รับความสะดวกในการสัญจรไปมา	ปรับปรุงถนนสายสามแยกสวนนางช้อย-คลองชลประทาน หมู่ที่ 1 ขนาดกว้าง 4 เมตร ระยะทาง 500 เมตร ตามแบบแปลนของ อบต.สวนหลวง	120,000	120,000	120,000	120,000	120,000	จำนวน 1 สาย	ประชาชนได้รับความสะดวกในการสัญจรและขนส่งผลิตภัณฑ์ทางการเกษตรออกสู่ตลาด	กองช่าง
162	ปรับปรุงถนนสายสามแยกนายหิ้น - โรงสูบประปา หมู่ที่ 1	เพื่อให้ประชาชนได้รับความสะดวกในการสัญจรไปมา	ปรับปรุงถนนสายสามแยกนายหิ้น - โรงสูบประปา หมู่ที่ 1 ขนาดกว้าง 6 เมตร ระยะทาง 1,200 เมตร ตามแบบแปลนของ อบต.สวนหลวง	-	-	382,000	-	-	จำนวน 1 สาย	ประชาชนได้รับความสะดวกในการสัญจรและขนส่งผลิตภัณฑ์ทางการเกษตรออกสู่ตลาด	กองช่าง
163	ปรับปรุงถนนสายในบัว-คลองกอก หมู่ที่ 1	เพื่อให้ประชาชนได้รับความสะดวกในการสัญจรไปมา	ปรับปรุงถนนสายในบัว-คลองกอก หมู่ที่ 1 ขนาดกว้าง 4 เมตร ระยะทาง 1,000 เมตร พร้อมวางท่อระบายน้ำ 3 จุดละ 8 ท่อน ตามแบบแปลนของ อบต.สวนหลวง	-	430,000	-	430,000	-	จำนวน 1 สาย	ประชาชนได้รับความสะดวกในการสัญจรและขนส่งผลิตภัณฑ์ทางการเกษตรออกสู่ตลาด	กองช่าง
164	ปรับปรุงถนนสายบ้านนายดัด-สวนนางช้อย หมู่ที่ 1	เพื่อให้ประชาชนได้รับความสะดวกในการสัญจรไปมา	ปรับปรุงถนนสายบ้านนายดัด-สวนนางช้อย หมู่ที่ 1 ขนาดกว้าง 4 เมตร ระยะทาง 800 เมตร ตามแบบแปลนของ อบต.สวนหลวง	-	553,000	-	553,000	-	จำนวน 1 สาย	ประชาชนได้รับความสะดวกในการสัญจรและขนส่งผลิตภัณฑ์ทางการเกษตรออกสู่ตลาด	กองช่าง

แบบ ผ.02

ที่	โครงการ	วัตถุประสงค์	เป้าหมาย (ผลผลิตของโครงการ)	งบประมาณ					ตัวชี้วัด (KPI)	ผลที่คาดว่าจะได้รับ	หน่วยงานรับผิดชอบหลัก
				2566 (บาท)	2567 (บาท)	2568 (บาท)	2569 (บาท)	2570 (บาท)			
165	ปรับปรุงพร้อมยกระดับถนน สายบางโต้ง-บางน้ำขาว หมู่ที่ 2	เพื่อให้ประชาชนได้รับความสะดวกในการสัญจรไปมา	ปรับปรุงพร้อมยกระดับถนน สายบางโต้ง-บางน้ำขาว หมู่ที่ 2 ขนาดกว้าง 4 เมตร ระยะทาง 2,500 เมตร ตามแบบแปลนของ อบต.สวนหลวง	590,000	-	-	-	-	จำนวน 1 สาย	ประชาชนได้รับความสะดวกในการสัญจรและขนส่งผลิตภัณฑ์ทางการเกษตรออกสู่ตลาด	กองช่าง
166	ปรับปรุงพร้อมยกระดับถนน สายบางไทร - กม. 8 หมู่ที่ 2	เพื่อให้ประชาชนได้รับความสะดวกในการสัญจรไปมา	ปรับปรุงพร้อมยกระดับถนน สายบางไทร - กม. 8 หมู่ที่ 2 ขนาดกว้าง 6 เมตร ระยะทาง 3,000 เมตร ตามแบบแปลนของ อบต.สวนหลวง	670,000	-	-	-	-	จำนวน 1 สาย	ประชาชนได้รับความสะดวกในการสัญจรและขนส่งผลิตภัณฑ์ทางการเกษตรออกสู่ตลาด	กองช่าง
167	ปรับปรุงพร้อมยกระดับถนน สายโครงการ - ปากบางไทร หมู่ที่ 2	เพื่อให้ประชาชนได้รับความสะดวกในการสัญจรไปมา	ปรับปรุงพร้อมยกระดับถนน สายโครงการ - ปากบางไทร หมู่ที่ 2 ขนาดกว้าง 4 เมตร ระยะทาง 560 เมตร ตามแบบแปลนของ อบต.สวนหลวง	150,000	-	-	-	-	จำนวน 1 สาย	ประชาชนได้รับความสะดวกในการสัญจรและขนส่งผลิตภัณฑ์ทางการเกษตรออกสู่ตลาด	กองช่าง
168	ปรับปรุงถนน สายบ้านนายชิด-บ้านนายโรจน์ หมู่ที่ 2	เพื่อให้ประชาชนได้รับความสะดวกในการสัญจรไปมา	ปรับปรุงถนน สายบ้านนายชิด-บ้านนายโรจน์ หมู่ที่ 2 ขนาดกว้าง 4 เมตร ระยะทาง 500 เมตร ตามแบบแปลนของ อบต.สวนหลวง	-	120,000	-	-	-	จำนวน 1 สาย	ประชาชนได้รับความสะดวกในการสัญจรและขนส่งผลิตภัณฑ์ทางการเกษตรออกสู่ตลาด	กองช่าง

แบบ ผ.02

ที่	โครงการ	วัตถุประสงค์	เป้าหมาย (ผลผลิตของโครงการ)	งบประมาณ					ตัวชี้วัด (KPI)	ผลที่คาดว่าจะได้รับ	หน่วยงานรับผิดชอบหลัก
				2566 (บาท)	2567 (บาท)	2568 (บาท)	2569 (บาท)	2570 (บาท)			
169	ปรับปรุงพร้อมยกระดับถนนสายบางโต้ง - ลานช้าง หมู่ที่ 2	เพื่อให้ประชาชนได้รับความสะดวกในการสัญจรไปมา	ปรับปรุงพร้อมยกระดับถนนสายบางโต้ง - ลานช้าง หมู่ที่ 2 ขนาดกว้าง 4 เมตร ระยะทาง 560 เมตร ตามแบบแปลนของ อบต.สวนหลวง	320,000	-	-	-	-	จำนวน 1 สาย	ประชาชนได้รับความสะดวกในการสัญจรและขนส่งผลิตภัณฑ์ทางการเกษตรออกสู่ตลาด	กองช่าง
170	ปรับปรุงพร้อมยกระดับถนนสายสามแยกบ้านนางปรึก หมู่ที่ 2 - เขต อ.ชะอวด	เพื่อให้ประชาชนได้รับความสะดวกในการสัญจรไปมา	ปรับปรุงพร้อมยกระดับถนนสายสามแยกบ้านนางปรึก หมู่ที่ 2 - เขต อ.ชะอวด ขนาดกว้าง 4 เมตร ระยะทาง 560 เมตร ตามแบบแปลนของ อบต.สวนหลวง	-	-	450,000	-	-	จำนวน 1 สาย	ประชาชนได้รับความสะดวกในการสัญจรและขนส่งผลิตภัณฑ์ทางการเกษตรออกสู่ตลาด	กองช่าง
171	ปรับปรุงพร้อมยกระดับถนนจากบ้านนายจรัญ-บ้านนายจวบ หมู่ที่ 2	เพื่อให้ประชาชนได้รับความสะดวกในการสัญจรไปมา	ปรับปรุงพร้อมยกระดับถนนจากบ้านนายจรัญ-บ้านนายจวบ หมู่ที่ 2 ขนาดกว้าง 4 เมตร ระยะทาง 480 เมตร ตามแบบแปลนของ อบต.สวนหลวง	130,000	-	-	-	-	จำนวน 1 สาย	ประชาชนได้รับความสะดวกในการสัญจรและขนส่งผลิตภัณฑ์ทางการเกษตรออกสู่ตลาด	กองช่าง
172	ปรับปรุงพร้อมยกระดับถนนจากบ้านนางแอน-บ้านนางเจี๊ยบ หมู่ที่ 2	เพื่อให้ประชาชนได้รับความสะดวกในการสัญจรไปมา	ปรับปรุงพร้อมยกระดับถนนจากบ้านนางแอน-บ้านนางเจี๊ยบ หมู่ที่ 2 ขนาดกว้าง 4 เมตร ระยะทาง 700 เมตร ตามแบบแปลนของ อบต.สวนหลวง	-	-	180,000	-	-	จำนวน 1 สาย	ประชาชนได้รับความสะดวกในการสัญจรและขนส่งผลิตภัณฑ์ทางการเกษตรออกสู่ตลาด	กองช่าง

แบบ ผ.02

ที่	โครงการ	วัตถุประสงค์	เป้าหมาย (ผลผลิตของโครงการ)	งบประมาณ					ตัวชี้วัด (KPI)	ผลที่คาดว่าจะได้รับ	หน่วยงานรับผิดชอบหลัก
				2566 (บาท)	2567 (บาท)	2568 (บาท)	2569 (บาท)	2570 (บาท)			
173	ปรับปรุงถนนจากบ้านนายวิโรจน์-บ้านนายระทม หมู่ที่ 2	เพื่อให้ประชาชนได้รับความสะดวกในการสัญจรไปมา	ปรับปรุงถนนจากบ้านนายวิโรจน์-บ้านนายระทม หมู่ที่ 2 ขนาดกว้าง 4 เมตร ระยะทาง 640 เมตร พร้อมฝังท่อ คสล.ขนาด 40x100 ซม. จำนวน 5 จุดๆละ 5 ท่อน ตามแบบแปลนของ อบต.สวนหลวง	-	-	-	180,000	-	จำนวน 1 สาย	ประชาชนได้รับความสะดวกในการสัญจรและขนส่งผลิตภัณฑ์ทางการเกษตรออกสู่ตลาด	กองช่าง
174	ปรับปรุงพร้อมยกระดับถนนจากบ้านนายดอน-บ้านนายจวบ หมู่ที่ 2	เพื่อให้ประชาชนได้รับความสะดวกในการสัญจรไปมา	ปรับปรุงพร้อมยกระดับถนนจากบ้านนายดอน-บ้านนายจวบ หมู่ที่ 2 ขนาดกว้าง 4 เมตร ระยะทาง 2,000 เมตร ตามแบบแปลนของ อบต.สวนหลวง	-	-	-	540,000	-	จำนวน 1 สาย	ประชาชนได้รับความสะดวกในการสัญจรและขนส่งผลิตภัณฑ์ทางการเกษตรออกสู่ตลาด	กองช่าง
175	ปรับปรุงถนนสายหัวพรุ -ส้องไอ้เล หมู่ที่ 2	เพื่อให้ประชาชนได้รับความสะดวกในการสัญจรไปมา	ปรับปรุงถนนสายหัวพรุ -ส้องไอ้เล หมู่ที่ 2 ขนาดกว้าง 4 เมตร ระยะทาง 1,500 เมตร ตามแบบแปลนของ อบต.สวนหลวง	-	390,000	-	-	-	จำนวน 1 สาย	ประชาชนได้รับความสะดวกในการสัญจรและขนส่งผลิตภัณฑ์ทางการเกษตรออกสู่ตลาด	กองช่าง
176	ปรับปรุงถนนสายบ้านนายตุ๊ - คลองบางไทร หมู่ที่ 2	เพื่อให้ประชาชนได้รับความสะดวกในการสัญจรไปมา	ปรับปรุงถนนสายบ้านนายตุ๊ - คลองบางไทร หมู่ที่ 2 ขนาดกว้าง 4 เมตร ระยะทาง 1,000 เมตร ตามแบบแปลนของ อบต.สวนหลวง	-	230,000	-	-	-	จำนวน 1 สาย	ประชาชนได้รับความสะดวกในการสัญจรและขนส่งผลิตภัณฑ์ทางการเกษตรออกสู่ตลาด	กองช่าง

แบบ ผ.02

ที่	โครงการ	วัตถุประสงค์	เป้าหมาย (ผลผลิตของโครงการ)	งบประมาณ					ตัวชี้วัด (KPI)	ผลที่คาดว่าจะได้รับ	หน่วยงานรับผิดชอบหลัก
				2566 (บาท)	2567 (บาท)	2568 (บาท)	2569 (บาท)	2570 (บาท)			
177	ปรับปรุงถนน จากบ้านนายหมู-บ้านนายคล่อง หมู่ที่ 2	เพื่อให้ประชาชนได้รับความสะดวกในการสัญจรไปมา	ปรับปรุงถนน จากบ้านนายหมู-บ้านนายคล่อง หมู่ที่ 2 ขนาดกว้าง 4 เมตร ระยะทาง 1,500 เมตร ตามแบบแปลนของ อบต.สวนหลวง	-	-	-	330,000	-	จำนวน 1 สาย	ประชาชนได้รับความสะดวกในการสัญจรและขนส่งผลิตภัณฑ์ทางการเกษตรออกสู่ตลาด	กองช่าง
178	ปรับปรุงถนน จากบ้านนายดร-บ้านนายแป้น หมู่ที่ 2	เพื่อให้ประชาชนได้รับความสะดวกในการสัญจรไปมา	ปรับปรุงถนน จากบ้านนายดร-บ้านนายแป้น หมู่ที่ 2 ขนาดกว้าง 4 เมตร ระยะทาง 1,000 เมตร ตามแบบแปลนของ อบต.สวนหลวง	250,000	-	-	-	-	จำนวน 1 สาย	ประชาชนได้รับความสะดวกในการสัญจรและขนส่งผลิตภัณฑ์ทางการเกษตรออกสู่ตลาด	กองช่าง
179	ปรับปรุงขอบคลองบางไอ้โต้ง-สามแยกคลองเรือดูด หมู่ที่ 2	เพื่อให้ประชาชนได้รับความสะดวกในการสัญจรไปมา	ปรับปรุงขอบคลองบางไอ้โต้ง-สามแยกคลองเรือดูด หมู่ที่ 2 ขนาดกว้าง 5 เมตร ระยะทาง 3,000 เมตร ตามแบบแปลนของ อบต.สวนหลวง	-	660,000	-	-	-	จำนวน 1 สาย	ประชาชนได้รับความสะดวกในการสัญจรและขนส่งผลิตภัณฑ์ทางการเกษตรออกสู่ตลาด	กองช่าง
180	ปรับปรุงพร้อมยกระดับถนน สายบางต้า-ลานช้าง หมู่ที่ 2	เพื่อให้ประชาชนได้รับความสะดวกในการสัญจรไปมา	ปรับปรุงพร้อมยกระดับถนน สายบางต้า-ลานช้าง หมู่ที่ 2 ขนาดกว้าง 4 เมตร ระยะทาง 2,000 เมตร ตามแบบแปลนของ อบต.สวนหลวง	-	500,000	-	-	-	จำนวน 1 สาย	ประชาชนได้รับความสะดวกในการสัญจรและขนส่งผลิตภัณฑ์ทางการเกษตรออกสู่ตลาด	กองช่าง

แบบ ผ.02

ที่	โครงการ	วัตถุประสงค์	เป้าหมาย (ผลผลิตของโครงการ)	งบประมาณ					ตัวชี้วัด (KPI)	ผลที่คาดว่าจะได้รับ	หน่วยงานรับผิดชอบหลัก
				2566 (บาท)	2567 (บาท)	2568 (บาท)	2569 (บาท)	2570 (บาท)			
181	ปรับปรุงซ่อมแซมถนน สายบางไทร-ปากบางไทร หมู่ที่ 2	เพื่อให้ประชาชนได้รับความสะดวกในการสัญจรไปมา	ปรับปรุงซ่อมแซมถนน สายบางไทร-ปากบางไทร หมู่ที่ 2 ขนาดกว้าง 4 เมตร ระยะทาง 1,000 เมตร ลงลูกรังพร้อมหินคลุก	400,000	-	-	-	-	จำนวน 1 สาย	ประชาชนได้รับความสะดวกในการสัญจรและขนส่งผลิตภัณฑ์ทางการเกษตรออกสู่ตลาด	กองช่าง
182	ปรับปรุงซ่อมแซมถนน สายบางไทร-สวนนายฤทธิ์ หมู่ที่ 2	เพื่อให้ประชาชนได้รับความสะดวกในการสัญจรไปมา	ปรับปรุงซ่อมแซมถนน สายบางไทร-สวนนายฤทธิ์ หมู่ที่ 2 ขนาดกว้าง 4 เมตร ระยะทาง 1,000 เมตร ลงลูกรังพร้อมหินคลุก	400,000	-	-	-	-	จำนวน 1 สาย	ประชาชนได้รับความสะดวกในการสัญจรและขนส่งผลิตภัณฑ์ทางการเกษตรออกสู่ตลาด	กองช่าง
183	ปรับปรุงถนน สายบ้านนายวิโรจน์-คลองเรือดูด หมู่ที่ 2	เพื่อให้ประชาชนได้รับความสะดวกในการสัญจรไปมา	ปรับปรุงถนน สายบ้านนายวิโรจน์-คลองเรือดูด หมู่ที่ 2 ขนาดกว้าง 4 เมตร ระยะทาง 1,000 เมตร ตามแบบ อบต.สวนหลวงกำหนด	-	-	-	220,000	-	จำนวน 1 สาย	ประชาชนได้รับความสะดวกในการสัญจรและขนส่งผลิตภัณฑ์ทางการเกษตรออกสู่ตลาด	กองช่าง
184	ปรับปรุงถนน สาย ปากบางไทร-บ้านนายสุทัศน์ หมู่ที่ 2	เพื่อให้ประชาชนได้รับความสะดวกในการสัญจรไปมา	ปรับปรุงถนน สาย ปากบางไทร-บ้านนายสุทัศน์ หมู่ที่ 2 ขนาดกว้าง 4 เมตร ระยะทาง 1,200 เมตร ตามแบบ อบต.สวนหลวงกำหนด	-	220,000	-	-	-	จำนวน 1 สาย	ประชาชนได้รับความสะดวกในการสัญจรและขนส่งผลิตภัณฑ์ทางการเกษตรออกสู่ตลาด	กองช่าง

แบบ ผ.02

ที่	โครงการ	วัตถุประสงค์	เป้าหมาย (ผลผลิตของโครงการ)	งบประมาณ					ตัวชี้วัด (KPI)	ผลที่คาดว่าจะได้รับ	หน่วยงานรับผิดชอบหลัก
				2566 (บาท)	2567 (บาท)	2568 (บาท)	2569 (บาท)	2570 (บาท)			
185	ปรับปรุงถนนสายบ้านนายประภาส-ถนน กสช. หมู่ที่ 3	เพื่อให้ประชาชนได้รับความสะดวกในการสัญจรไปมา	ปรับปรุงถนนสายบ้านนายประภาส-ถนน กสช. หมู่ที่ 3 ขนาดกว้าง 4 เมตร ระยะทาง 1,000 เมตร ตามแบบแปลนของ อบต.สวนหลวง	-	250,000	-	-	-	จำนวน 1 สาย	ประชาชนได้รับความสะดวกในการสัญจรและขนส่งผลิตภัณฑ์ทางการเกษตรออกสู่ตลาด	กองช่าง
186	ปรับปรุงถนนจากบ้านนายแจก-สะพานนายแจ้ง หมู่ที่ 3	เพื่อให้ประชาชนได้รับความสะดวกในการสัญจรไปมา	ปรับปรุงถนนจากบ้านนายแจก-สะพานนายแจ้ง หมู่ที่ 3 ขนาดกว้าง 4 เมตร ระยะทาง 600 เมตร ตามแบบแปลนของ อบต.สวนหลวง	-	-	-	140,000	-	จำนวน 1 สาย	ประชาชนได้รับความสะดวกในการสัญจรและขนส่งผลิตภัณฑ์ทางการเกษตรออกสู่ตลาด	กองช่าง
187	ปรับปรุงถนนสายบางไทร-บางนกวัก หมู่ที่ 3	เพื่อให้ประชาชนได้รับความสะดวกในการสัญจรไปมา	ปรับปรุงถนนสายบางไทร-บางนกวัก หมู่ที่ 3 ขนาดกว้าง 4 เมตร ระยะทาง 3,000 เมตร ตามแบบแปลนของ อบต.สวนหลวง	-	-	930,000	-	-	จำนวน 1 สาย	ประชาชนได้รับความสะดวกในการสัญจรและขนส่งผลิตภัณฑ์ทางการเกษตรออกสู่ตลาด	กองช่าง
188	ปรับปรุงพร้อมยกระดับถนนสายดอนทือ-บางไทร หมู่ที่ 3	เพื่อให้ประชาชนได้รับความสะดวกในการสัญจรไปมา	ปรับปรุงพร้อมยกระดับถนนสายดอนทือ-บางไทร หมู่ที่ 3 ขนาดกว้าง 6 เมตร ระยะทาง 3,000 เมตร ตามแบบแปลนของ อบต.สวนหลวง	-	-	930,000	-	-	จำนวน 1 สาย	ประชาชนได้รับความสะดวกในการสัญจรและขนส่งผลิตภัณฑ์ทางการเกษตรออกสู่ตลาด	กองช่าง

แบบ ผ.02

ที่	โครงการ	วัตถุประสงค์	เป้าหมาย (ผลผลิตของโครงการ)	งบประมาณ					ตัวชี้วัด (KPI)	ผลที่คาดว่าจะได้รับ	หน่วยงานรับผิดชอบหลัก
				2566 (บาท)	2567 (บาท)	2568 (บาท)	2569 (บาท)	2570 (บาท)			
189	ปรับปรุงถนนสายสะพานนายห้วง-บ้านนายแหลม หมู่ที่ 3	เพื่อให้ประชาชนได้รับความสะดวกในการสัญจรไปมา	ปรับปรุงถนนสายสะพานนายห้วง-บ้านนายแหลม หมู่ที่ 3 ขนาดกว้าง 4 เมตร ระยะทาง 400 เมตร ตามแบบแปลนของ อบต.สวนหลวง	-	82,000	-	-	-	จำนวน 1 สาย	ประชาชนได้รับความสะดวกในการสัญจรและขนส่งผลิตภัณฑ์ทางการเกษตรออกสู่ตลาด	กองช่าง
190	ปรับปรุงถนนสายบางเทา-บางขลุด หมู่ที่ 3	เพื่อให้ประชาชนได้รับความสะดวกในการสัญจรไปมา	ปรับปรุงถนนสายบางเทา-บางขลุด หมู่ที่ 3 ขนาดกว้าง 4 เมตร ระยะทาง 1,200 เมตร ตามแบบแปลนของ อบต.สวนหลวง	260,000	-	-	-	-	จำนวน 1 สาย	ประชาชนได้รับความสะดวกในการสัญจรและขนส่งผลิตภัณฑ์ทางการเกษตรออกสู่ตลาด	กองช่าง
191	ปรับปรุงถนนจากศาลาประชุม-ถนนสายบ้านนายประภาส หนองจิก หมู่ที่ 3	เพื่อให้ประชาชนได้รับความสะดวกในการสัญจรไปมา	ปรับปรุงถนนจากศาลาประชุม-ถนนสายบ้านนายประภาส หนองจิก หมู่ที่ 3 ขนาดกว้าง 4 เมตร ระยะทาง 1,000 เมตร ตามแบบแปลนของ อบต.สวนหลวง	250,000	-	-	-	-	จำนวน 1 สาย	ประชาชนได้รับความสะดวกในการสัญจรและขนส่งผลิตภัณฑ์ทางการเกษตรออกสู่ตลาด	กองช่าง
192	ปรับปรุงพร้อมยกระดับถนนสายนายทวน-พังการมวง หมู่ที่ 3	เพื่อให้ประชาชนได้รับความสะดวกในการสัญจรไปมา	ปรับปรุงพร้อมยกระดับถนนสายนายทวน-พังการมวง หมู่ที่ 3 ขนาดกว้าง 4 เมตร ระยะทาง 1,500 เมตร	200,000	200,000	200,000	200,000	200,000	จำนวน 1 สาย	ประชาชนได้รับความสะดวกในการสัญจรและขนส่งผลิตภัณฑ์ทางการเกษตรออกสู่ตลาด	กองช่าง

แบบ ผ.02

ที่	โครงการ	วัตถุประสงค์	เป้าหมาย (ผลผลิตของโครงการ)	งบประมาณ					ตัวชี้วัด (KPI)	ผลที่คาดว่าจะได้รับ	หน่วยงานรับผิดชอบหลัก
				2566 (บาท)	2567 (บาท)	2568 (บาท)	2569 (บาท)	2570 (บาท)			
193	ปรับปรุงพร้อมยกระดับถนนสายพังการมวง-โรงเรียนบางไทร หมู่ที่ 3	เพื่อให้ประชาชนได้รับความสะดวกในการสัญจรไปมา	ปรับปรุงพร้อมยกระดับถนนสายพังการมวง-โรงเรียนบางไทร หมู่ที่ 3 ขนาดกว้าง 6 เมตร ระยะทาง 1,500 เมตร	250,000	250,000	250,000	250,000	250,000	จำนวน 1 สาย	ประชาชนได้รับความสะดวกในการสัญจรและขนส่งผลิตภัณฑ์ทางการเกษตรออกสู่ตลาด	กองช่าง
194	ปรับปรุงถนนสาย กม.29-ถนนบางไทร หมู่ที่ 3	เพื่อให้ประชาชนได้รับความสะดวกในการสัญจรไปมา	ปรับปรุงถนนสาย กม.29-ถนนบางไทร หมู่ที่ 3 ขนาดกว้าง 3 เมตร ระยะทาง 300 เมตร ตามแบบแปลนของ อบต.สวนหลวง	250,000	250,000	250,000	250,000	250,000	จำนวน 1 สาย	ประชาชนได้รับความสะดวกในการสัญจรและขนส่งผลิตภัณฑ์ทางการเกษตรออกสู่ตลาด	กองช่าง
195	ปรับปรุงถนนสายบ้านนายเจริญ-เนินเจ หมู่ที่ 4	เพื่อให้ประชาชนได้รับความสะดวกในการสัญจรไปมา	ปรับปรุงถนนสายบ้านนายเจริญ-เนินเจ หมู่ที่ 4 ขนาดกว้าง 4 เมตร ระยะทาง 700 เมตร ตามแบบแปลนของ อบต.สวนหลวง	-	-	-	230,000	-	จำนวน 1 สาย	ประชาชนได้รับความสะดวกในการสัญจรและขนส่งผลิตภัณฑ์ทางการเกษตรออกสู่ตลาด	กองช่าง
196	ปรับปรุงถนนสายแยกบ้านนายประสิทธิ์-สวนปาล์มนายเอก หมู่ที่ 4	เพื่อให้ประชาชนได้รับความสะดวกในการสัญจรไปมา	ปรับปรุงถนนสายแยกบ้านนายประสิทธิ์-สวนปาล์มนายเอก หมู่ที่ 4 ขนาดกว้าง 4 เมตร ระยะทาง 1,000 เมตร ตามแบบแปลนของ อบต.สวนหลวง	-	260,000	-	-	-	จำนวน 1 สาย	ประชาชนได้รับความสะดวกในการสัญจรและขนส่งผลิตภัณฑ์ทางการเกษตรออกสู่ตลาด	กองช่าง

แบบ ผ.02

ที่	โครงการ	วัตถุประสงค์	เป้าหมาย (ผลผลิตของโครงการ)	งบประมาณ					ตัวชี้วัด (KPI)	ผลที่คาดว่าจะได้รับ	หน่วยงานรับผิดชอบหลัก
				2566 (บาท)	2567 (บาท)	2568 (บาท)	2569 (บาท)	2570 (บาท)			
197	ปรับปรุงถนน สายบ้านบน-เนินเจ หมู่ที่ 4	เพื่อให้ประชาชนได้รับความสะดวกในการสัญจรไปมา	ปรับปรุงถนน สายบ้านบน-เนินเจ หมู่ที่ 4 ขนาดกว้าง 4 เมตร ระยะทาง 700 เมตร ตามแบบแปลนของ อบต.สวนหลวง	160,000	-	-	-	-	จำนวน 1 สาย	ประชาชนได้รับความสะดวกในการสัญจรและขนส่งผลิตภัณฑ์ทางการเกษตรออกสู่ตลาด	กองช่าง
198	ปรับปรุงถนนสายบ้าน นายเนียน-บ้านนายเลิศ หมู่ที่ 4	เพื่อให้ประชาชนได้รับความสะดวกในการสัญจรไปมา	ปรับปรุงถนนสายบ้าน นายเนียน-บ้านนายเลิศ หมู่ที่ 4 ขนาดกว้าง 3 เมตร ระยะทาง 250 เมตร ตามแบบแปลนของ อบต.สวนหลวง	40,000	-	-	-	-	จำนวน 1 สาย	ประชาชนได้รับความสะดวกในการสัญจรและขนส่งผลิตภัณฑ์ทางการเกษตรออกสู่ตลาด	กองช่าง
199	ปรับปรุงถนนสายบ้าน นายเผ้ง-คลองบางบ้าน หมู่ที่ 4	เพื่อให้ประชาชนได้รับความสะดวกในการสัญจรไปมา	ปรับปรุงถนนสายบ้าน นายเผ้ง-คลองบางบ้าน หมู่ที่ 4 ขนาดกว้าง 4 เมตร ระยะทาง 1,000 เมตร ตามแบบแปลนของ อบต.สวนหลวง	160,000	160,000	160,000	160,000	160,000	จำนวน 1 สาย	ประชาชนได้รับความสะดวกในการสัญจรและขนส่งผลิตภัณฑ์ทางการเกษตรออกสู่ตลาด	กองช่าง
200	ปรับปรุงถนนสายสะพานเหล็ก-บ้านนายประสิทธิ์ หมู่ที่ 4	เพื่อให้ประชาชนได้รับความสะดวกในการสัญจรไปมา	ปรับปรุงถนนสายสะพานเหล็ก-บ้านนายประสิทธิ์ หมู่ที่ 4 ขนาดกว้าง 4 เมตร ระยะทาง 700 เมตร ตามแบบแปลนของ อบต.สวนหลวง	-	220,000	220,000	220,000	220,000	จำนวน 1 สาย	ประชาชนได้รับความสะดวกในการสัญจรและขนส่งผลิตภัณฑ์ทางการเกษตรออกสู่ตลาด	กองช่าง

แบบ ผ.02

ที่	โครงการ	วัตถุประสงค์	เป้าหมาย (ผลผลิตของโครงการ)	งบประมาณ					ตัวชี้วัด (KPI)	ผลที่คาดว่าจะได้รับ	หน่วยงานรับผิดชอบหลัก
				2566 (บาท)	2567 (บาท)	2568 (บาท)	2569 (บาท)	2570 (บาท)			
201	ปรับปรุงถนนสายเนินเจ คลองฆ้อง-ศาลาประชุม (บริเวณวัด ร.ร.) หมู่ที่ 5	เพื่อให้ประชาชนได้รับความสะดวกในการสัญจรไปมา	ปรับปรุงถนนสายเนินเจ คลองฆ้อง-ศาลาประชุม (บริเวณวัด ร.ร.) หมู่ที่ 5 ขนาดกว้าง 4 เมตร ระยะทาง 1,400 เมตร ตามแบบแปลนของ อบต.สวนหลวง	340,000	340,000	340,000	340,000	340,000	จำนวน 1 สาย	ประชาชนได้รับความสะดวกในการสัญจรและขนส่งผลิตภัณฑ์ทางการเกษตรออกสู่ตลาด	กองช่าง
202	ปรับปรุงซอยไชยา(หลังวัด) หมู่ที่ 5	เพื่อให้ประชาชนได้รับความสะดวกในการสัญจรไปมา	ปรับปรุงซอยไชยา(หลังวัด) หมู่ที่ 5 ขนาดกว้าง 4 เมตร ระยะทาง 250 เมตร ตามแบบแปลนของ อบต.สวนหลวง	65,000	-	-	-	-	จำนวน 1 สาย	ประชาชนได้รับความสะดวกในการสัญจรและขนส่งผลิตภัณฑ์ทางการเกษตรออกสู่ตลาด	กองช่าง
203	ปรับปรุงพร้อมยกระดับถนนสายบางลิง-บางไทร หมู่ที่ 6	เพื่อให้ประชาชนได้รับความสะดวกในการสัญจรไปมา	ปรับปรุงพร้อมยกระดับถนนสายบางลิง-บางไทร หมู่ที่ 6 ขนาดกว้าง 5 เมตร ระยะทาง 3,000 เมตร ตามแบบแปลนของ อบต.สวนหลวง	1,560,000	1,560,000	1,560,000	1,560,000	1,560,000	จำนวน 1 สาย	ประชาชนได้รับความสะดวกในการสัญจรและขนส่งผลิตภัณฑ์ทางการเกษตรออกสู่ตลาด	กองช่าง
204	ปรับปรุงถนนสายบางหรงล่างจากคลองฆ้อง - เกาะเคียน หมู่ที่ 6	เพื่อให้ประชาชนได้รับความสะดวกในการสัญจรไปมา	ปรับปรุงถนนสายบางหรงล่างจากคลองฆ้อง - เกาะเคียน หมู่ที่ 6 ขนาดกว้าง 4 เมตร ระยะทาง 2,500 เมตร ตามแบบแปลนของ อบต.สวนหลวง	-	504,000	-	-	-	จำนวน 1 สาย	ประชาชนได้รับความสะดวกในการสัญจรและขนส่งผลิตภัณฑ์ทางการเกษตรออกสู่ตลาด	กองช่าง

แบบ ผ.02

ที่	โครงการ	วัตถุประสงค์	เป้าหมาย (ผลผลิตของโครงการ)	งบประมาณ					ตัวชี้วัด (KPI)	ผลที่คาดว่าจะได้รับ	หน่วยงานรับผิดชอบหลัก
				2566 (บาท)	2567 (บาท)	2568 (บาท)	2569 (บาท)	2570 (บาท)			
205	ปรับปรุงถนน สายทอนค้อ - คลองฆ้อง หมู่ที่ 6	เพื่อให้ประชาชนได้รับความสะดวกในการสัญจรไปมา	ปรับปรุงถนน สายทอนค้อ - คลองฆ้อง หมู่ที่ 6 ขนาดกว้าง 4 เมตร ระยะทาง 200 เมตร ตามแบบแปลนของ อบต.สวนหลวง	-	60,000	-	-	-	จำนวน 1 สาย	ประชาชนได้รับความสะดวกในการสัญจรและขนส่งผลิตภัณฑ์ทางการเกษตรออกสู่ตลาด	กองช่าง
206	ปรับปรุงถนนสายหน้าบ้านนางเลียบ-ป่ารกร้าง หมู่ที่ 6	เพื่อให้ประชาชนได้รับความสะดวกในการสัญจรไปมา	ปรับปรุงถนนสายหน้าบ้านนางเลียบ-ป่ารกร้าง หมู่ที่ 6 ขนาดกว้าง 8 เมตร ระยะทาง 1,000 เมตร ตามแบบแปลนของ อบต.สวนหลวง	-	250,000	-	-	-	จำนวน 1 สาย	ประชาชนได้รับความสะดวกในการสัญจรและขนส่งผลิตภัณฑ์ทางการเกษตรออกสู่ตลาด	กองช่าง
207	ปรับปรุงถนน สายรักบี้เกาะเคียน-บางหรงบน หมู่ที่ 6	เพื่อให้ประชาชนได้รับความสะดวกในการสัญจรไปมา	ปรับปรุงถนน สายรักบี้เกาะเคียน-บางหรงบน หมู่ที่ 6 ขนาดกว้าง 4 เมตร ระยะทาง 4,000 เมตร ตามแบบแปลนของ อบต.สวนหลวง	900,000	900,000	900,000	900,000	900,000	จำนวน 1 สาย	ประชาชนได้รับความสะดวกในการสัญจรและขนส่งผลิตภัณฑ์ทางการเกษตรออกสู่ตลาด	กองช่าง
208	ยกระดับถนนบางลิง-บางไทร บริเวณบางช่อน หมู่ที่ 6	เพื่อให้ประชาชนได้รับความสะดวกในการสัญจรไปมา	ยกระดับถนนบางลิง-บางไทร บริเวณบางช่อน หมู่ที่ 6 ขนาดกว้าง 4 เมตร ระยะทาง 400 เมตร ตามแบบแปลนของ อบต.สวนหลวง	450,000	450,000	-	-	-	จำนวน 1 สาย	ประชาชนได้รับความสะดวกในการสัญจรและขนส่งผลิตภัณฑ์ทางการเกษตรออกสู่ตลาด	กองช่าง

แบบ ผ.02

ที่	โครงการ	วัตถุประสงค์	เป้าหมาย (ผลผลิตของโครงการ)	งบประมาณ					ตัวชี้วัด (KPI)	ผลที่คาดว่าจะได้รับ	หน่วยงานรับผิดชอบหลัก
				2566 (บาท)	2567 (บาท)	2568 (บาท)	2569 (บาท)	2570 (บาท)			
209	ยกระดับถนนบางลิง-บางไทร บริเวณบางแหม่ หมู่ที่ 6	เพื่อให้ประชาชนได้รับความสะดวกในการสัญจรไปมา	ยกระดับถนนบางลิง-บางไทร บริเวณบางแหม่ หมู่ที่ 6 ขนาดกว้าง 4 เมตร ระยะทาง 700 เมตร ลงลูกรัง จำนวน 560 ลบ.ม. และลงหินคลุก จำนวน 140 ลบ.ม. พร้อมเกรดปรับบดอัดตลอดสาย	411,800	411,800	-	-	-	จำนวน 1 สาย	ประชาชนได้รับความสะดวกในการสัญจรและขนส่งผลิตภัณฑ์ทางการเกษตรออกสู่ตลาด	กองช่าง
210	ซ่อมแซมขอบคลองบางหรงบน หมู่ที่ 6	เพื่อให้ประชาชนได้รับความสะดวกในการสัญจรไปมา	ซ่อมแซมขอบคลองบางหรงบน หมู่ที่ 6 ขนาดกว้าง 4 เมตร ระยะทาง 800 เมตร ลงลูกรัง จำนวน 100 ลบ.ม. และลงหินคลุก จำนวน 320 ลบ.ม. พร้อมเกรดปรับบดอัดตลอดสาย	286,900	-	-	-	286,900	จำนวน 1 สาย	ประชาชนได้รับความสะดวกในการสัญจรและขนส่งผลิตภัณฑ์ทางการเกษตรออกสู่ตลาด	กองช่าง
211	ปรับปรุงถนนสายบ้านนายเลี่ยน-สามแยกเหม็ดแกวก หมู่ที่ 7	เพื่อให้ประชาชนได้รับความสะดวกในการสัญจรไปมา	ปรับปรุงถนนสายบ้านนายเลี่ยน- สามแยกเหม็ดแกวก หมู่ที่ 7 ขนาดกว้าง 4 เมตร ระยะทาง 900 เมตร ตามแบบแปลนของ อบต.สวนหลวง	240,000	-	-	-	-	จำนวน 1 สาย	ประชาชนได้รับความสะดวกในการสัญจรและขนส่งผลิตภัณฑ์ทางการเกษตรออกสู่ตลาด	กองช่าง
212	ปรับปรุงถนนสายบ้านนายบัวจันทร์ หมู่ที่ 7	เพื่อให้ประชาชนได้รับความสะดวกในการสัญจรไปมา	ปรับปรุงถนนสายบ้านนายบัวจันทร์ หมู่ที่ 7 ขนาดกว้าง 5 เมตร ระยะทาง 600 เมตร ตามแบบแปลนของ อบต.สวนหลวง	-	190,000	-	-	-	จำนวน 1 สาย	ประชาชนได้รับความสะดวกในการสัญจรและขนส่งผลิตภัณฑ์ทางการเกษตรออกสู่ตลาด	กองช่าง

แบบ ผ.02

ที่	โครงการ	วัตถุประสงค์	เป้าหมาย (ผลผลิตของโครงการ)	งบประมาณ					ตัวชี้วัด (KPI)	ผลที่คาดว่าจะได้รับ	หน่วยงานรับผิดชอบหลัก
				2566 (บาท)	2567 (บาท)	2568 (บาท)	2569 (บาท)	2570 (บาท)			
213	ปรับปรุงถนนชลประทาน - หนองดีฝั่งตะวันออก หมู่ที่ 7	เพื่อให้ประชาชนได้รับความสะดวกในการสัญจรไปมา	ปรับปรุงถนนชลประทาน - หนองดีฝั่งตะวันออก หมู่ที่ 7 ขนาดกว้าง 4 เมตร ระยะทาง 1,800 เมตร ตามแบบแปลนของ อบต.สวนหลวง	480,000	480,000	480,000	480,000	480,000	จำนวน 1 สาย	ประชาชนได้รับความสะดวกในการสัญจรและขนส่งผลิตภัณฑ์ทางการเกษตรออกสู่ตลาด	กองช่าง
214	ปรับปรุงถนน สายบ่อเงาะ-ทุ่งยาว หมู่ที่ 7	เพื่อให้ประชาชนได้รับความสะดวกในการสัญจรไปมา	ปรับปรุงถนน สายบ่อเงาะ-ทุ่งยาว หมู่ที่ 7 ขนาดกว้าง 4 เมตร ระยะทาง 1,300 เมตร ตามแบบแปลนของ อบต.สวนหลวง	320,000	320,000	320,000	320,000	320,000	จำนวน 1 สาย	ประชาชนได้รับความสะดวกในการสัญจรและขนส่งผลิตภัณฑ์ทางการเกษตรออกสู่ตลาด	กองช่าง
215	ปรับปรุงถนนสายบ้านนายเลี่ยน - บ้านนายแจ้ง หมู่ที่ 7	เพื่อให้ประชาชนได้รับความสะดวกในการสัญจรไปมา	ปรับปรุงถนนสายบ้านนายเลี่ยน - บ้านนายแจ้ง หมู่ที่ 7 ขนาดกว้าง 4 เมตร ระยะทาง 3,000 เมตร ตามแบบแปลนของ อบต.สวนหลวง	-	670,000	-	-	-	จำนวน 1 สาย	ประชาชนได้รับความสะดวกในการสัญจรและขนส่งผลิตภัณฑ์ทางการเกษตรออกสู่ตลาด	กองช่าง
216	ปรับปรุงถนนจากสามแยกทุ่งสร้าน-คลองชลประทาน หมู่ที่ 7	เพื่อให้ประชาชนได้รับความสะดวกในการสัญจรไปมา	ปรับปรุงถนนจากสามแยกทุ่งสร้าน-คลองชลประทาน หมู่ที่ 7 ขนาดกว้าง 4 เมตร ระยะทาง 1,500 เมตร ตามแบบแปลนของ อบต.สวนหลวง	-	420,000	-	-	-	จำนวน 1 สาย	ประชาชนได้รับความสะดวกในการสัญจรและขนส่งผลิตภัณฑ์ทางการเกษตรออกสู่ตลาด	กองช่าง

แบบ ผ.02

ที่	โครงการ	วัตถุประสงค์	เป้าหมาย (ผลผลิตของโครงการ)	งบประมาณ					ตัวชี้วัด (KPI)	ผลที่คาดว่าจะได้รับ	หน่วยงานรับผิดชอบหลัก
				2566 (บาท)	2567 (บาท)	2568 (บาท)	2569 (บาท)	2570 (บาท)			
217	ปรับปรุงถนนสายเลียบชลประทานฝั่งตะวันตก ตลอดสาย หมู่ที่ 7	เพื่อให้ประชาชนได้รับความสะดวกในการสัญจรไปมา	ปรับปรุงถนนสายเลียบชลประทานฝั่งตะวันตก ตลอดสาย หมู่ที่ 7 ขนาดกว้าง 4 เมตร ระยะทาง 1,300 เมตร พร้อมฝังท่อ คสล. ขนาด 0.60x1.00 เมตร จำนวน 3 จุดๆละ 8 ท่อน รวม 24 ท่อน ตามแบบแปลนของ อบต.สวนหลวง	350,000	-	-	-	-	จำนวน 1 สาย	ประชาชนได้รับความสะดวกในการสัญจรและขนส่งผลิตภัณฑ์ทางการเกษตรออกสู่ตลาด	กองช่าง
218	ปรับปรุงถนนสายเลียบชลประทานฝั่งตะวันออก หมู่ที่ 7	เพื่อให้ประชาชนได้รับความสะดวกในการสัญจรไปมา	ปรับปรุงถนนสายเลียบชลประทานฝั่งตะวันออก หมู่ที่ 7 ขนาดกว้าง 5 เมตร ตอนที่ 1 ระยะทาง 1,200 เมตร ตอนที่ 2 ระยะทาง 600 เมตร พร้อมฝังท่อ คสล.ขนาด 0.60x1.00 เมตร จำนวน 1 จุด ใช้ท่อ 7 ท่อน ตามแบบแปลนของ อบต.สวนหลวง	-	480,000	-	-	-	จำนวน 1 สาย	ประชาชนได้รับความสะดวกในการสัญจรและขนส่งผลิตภัณฑ์ทางการเกษตรออกสู่ตลาด	กองช่าง
219	ปรับปรุงถนนสายบ้านนายแมง-บ้านนางแฉล้ม หมู่ที่ 7	เพื่อให้ประชาชนได้รับความสะดวกในการสัญจรไปมา	ปรับปรุงถนนสายบ้านนายแมง-บ้านนางแฉล้ม หมู่ที่ 7 ขนาดกว้าง 6 เมตร ระยะทาง 2,500 เมตร พร้อมฝังท่อ คสล. ขนาด 0.80x1.00 เมตร จำนวน 4 จุดๆละ 8 ท่อน ตามแบบแปลนของ อบต.สวนหลวง	780,000	-	-	-	-	จำนวน 1 สาย	ประชาชนได้รับความสะดวกในการสัญจรและขนส่งผลิตภัณฑ์ทางการเกษตรออกสู่ตลาด	กองช่าง

แบบ ผ.02

ที่	โครงการ	วัตถุประสงค์	เป้าหมาย (ผลผลิตของโครงการ)	งบประมาณ					ตัวชี้วัด (KPI)	ผลที่คาดว่าจะได้รับ	หน่วยงานรับผิดชอบหลัก
				2566 (บาท)	2567 (บาท)	2568 (บาท)	2569 (บาท)	2570 (บาท)			
220	ปรับปรุงถนนทางโค้งคอสะพานหน้าบ้านนายเทศ หมู่ที่ 7	เพื่อให้ประชาชนได้รับความสะดวกในการสัญจรไปมา	ปรับปรุงถนนทางโค้งคอสะพานหน้าบ้านนายเทศ หมู่ที่ 7 โดยฝังท่อ คสล.ขนาด 0.80x1.00 เมตร จำนวน 8 ท่อน ตามแบบแปลนของ อบต.สวนหลวง	-	-	210,000	-	-	จำนวน 1 สาย	ประชาชนได้รับความสะดวกในการสัญจรและขนส่งผลิตภัณฑ์ทางการเกษตรออกสู่ตลาด	กองช่าง
221	ปรับปรุงถนนชลประทาน - หนองดีฝั่งตะวันตก หมู่ที่ 7	เพื่อให้ประชาชนได้รับความสะดวกในการสัญจรไปมา	ปรับปรุงถนนชลประทาน - หนองดีฝั่งตะวันตก หมู่ที่ 7 ขนาดกว้าง 4 เมตร ระยะทาง 1,800 เมตร ตามแบบแปลนของ อบต.สวนหลวง	-	-	-	-	410,000	จำนวน 1 สาย	ประชาชนได้รับความสะดวกในการสัญจรและขนส่งผลิตภัณฑ์ทางการเกษตรออกสู่ตลาด	กองช่าง
222	ปรับปรุงถนนแยกบ้านนายก้าย - ถนนสายกลางบ้านนางจารึก หน้าโด หมู่ที่ 8	เพื่อให้ประชาชนได้รับความสะดวกในการสัญจรไปมา	ปรับปรุงถนนแยกบ้านนายก้าย - ถนนสายกลางบ้านนางจารึก หน้าโด หมู่ที่ 8 ขนาดกว้าง 4 เมตร ระยะทาง 300 เมตร ตามแบบแปลนของ อบต.สวนหลวง	75,000	75,000	75,000	75,000	75,000	จำนวน 1 สาย	ประชาชนได้รับความสะดวกในการสัญจรและขนส่งผลิตภัณฑ์ทางการเกษตรออกสู่ตลาด	กองช่าง
223	ปรับปรุงถนนสายบ้านนายเวียน-ชลประทาน หมู่ที่ 8	เพื่อให้ประชาชนได้รับความสะดวกในการสัญจรไปมา	ปรับปรุงถนนสายบ้านนายเวียน-ชลประทาน หมู่ที่ 8 ขนาดกว้าง 4 เมตร ระยะทาง 1,000 เมตร ตามแบบแปลนของ อบต.สวนหลวง	151,200	151,200	151,200	151,200	151,200	จำนวน 1 สาย	ประชาชนได้รับความสะดวกในการสัญจรและขนส่งผลิตภัณฑ์ทางการเกษตรออกสู่ตลาด	กองช่าง

แบบ ผ.02

ที่	โครงการ	วัตถุประสงค์	เป้าหมาย (ผลผลิตของโครงการ)	งบประมาณ					ตัวชี้วัด (KPI)	ผลที่คาดว่าจะได้รับ	หน่วยงานรับผิดชอบหลัก
				2566 (บาท)	2567 (บาท)	2568 (บาท)	2569 (บาท)	2570 (บาท)			
224	ปรับปรุงถนนสายบ้านนางจารึก หมู่ที่ 8 - หมู่ที่ 9	เพื่อให้ประชาชนได้รับความสะดวกในการสัญจรไปมา	ปรับปรุงถนนสายบ้านนางจารึก หมู่ที่ 8 - หมู่ที่ 9 ขนาดกว้าง 4 เมตร ระยะทาง 2,000 เมตร ตามแบบแปลนของ อบต.สวนหลวง	430,000	430,000	430,000	430,000	430,000	จำนวน 1 สาย	ประชาชนได้รับความสะดวกในการสัญจรและขนส่งผลิตภัณฑ์ทางการเกษตรออกสู่ตลาด	กองช่าง
225	ปรับปรุงถนนสายบ้านนายอ้วน-บ้านนางอำพร หมู่ที่ 8	เพื่อให้ประชาชนได้รับความสะดวกในการสัญจรไปมา	ปรับปรุงถนนสายบ้านนายอ้วน-บ้านนางอำพร หมู่ที่ 8 ขนาดกว้าง 4 เมตร ระยะทาง 1,000 เมตร ตามแบบแปลนของ อบต.สวนหลวง	-	250,000	-	-	-	จำนวน 1 สาย	ประชาชนได้รับความสะดวกในการสัญจรและขนส่งผลิตภัณฑ์ทางการเกษตรออกสู่ตลาด	กองช่าง
226	ปรับปรุงถนนสายบ้านนางวรรณา-บ้านนางอำพร หมู่ที่ 8	เพื่อให้ประชาชนได้รับความสะดวกในการสัญจรไปมา	ปรับปรุงถนนสายบ้านนางวรรณา-บ้านนางอำพร หมู่ที่ 8 ขนาดกว้าง 4 เมตร ระยะทาง 500 เมตร ตามแบบแปลนของ อบต.สวนหลวง	-	125,000	-	-	-	จำนวน 1 สาย	ประชาชนได้รับความสะดวกในการสัญจรและขนส่งผลิตภัณฑ์ทางการเกษตรออกสู่ตลาด	กองช่าง
227	ยกระดับถนนสายแปลงปาล์มเรณู-แปลงนานายไข่นุ้ย หมู่ที่ 8	เพื่อให้ประชาชนได้รับความสะดวกในการสัญจรไปมา	ยกระดับถนนสายแปลงปาล์มเรณู-แปลงนานายไข่นุ้ย หมู่ที่ 8 ขนาดกว้าง 5 เมตร ระยะทาง 200 เมตร	290,000	-	-	-	-	จำนวน 1 สาย	ประชาชนได้รับความสะดวกในการสัญจรและขนส่งผลิตภัณฑ์ทางการเกษตรออกสู่ตลาด	กองช่าง

แบบ ผ.02

ที่	โครงการ	วัตถุประสงค์	เป้าหมาย (ผลผลิตของโครงการ)	งบประมาณ					ตัวชี้วัด (KPI)	ผลที่คาดว่าจะได้รับ	หน่วยงานรับผิดชอบหลัก
				2566 (บาท)	2567 (บาท)	2568 (บาท)	2569 (บาท)	2570 (บาท)			
228	ปรับปรุงถนนสายเนินล่าง หมู่ที่ 9 (หน้าบ้าน ผญ.ศักดิ์ - เขต หมู่ที่ 8)	เพื่อให้ประชาชนได้รับความสะดวกในการสัญจรไปมา	ปรับปรุงถนนสายเนินล่าง หมู่ที่ 9 (หน้าบ้าน ผญ.ศักดิ์ - เขต หมู่ที่ 8) ขนาดกว้าง 4 เมตร ระยะทาง 400 เมตร ตามแบบแปลนของ อบต.สวนหลวง	130,000	-	-	-	-	จำนวน 1 สาย	ประชาชนได้รับความสะดวกในการสัญจรและขนส่งผลิตภัณฑ์ทางการเกษตรออกสู่ตลาด	กองช่าง
229	ปรับปรุงถนนสายแยกนานายนงค์ หมู่ที่ 9 - เขต หมู่ที่ 8	เพื่อให้ประชาชนได้รับความสะดวกในการสัญจรไปมา	ปรับปรุงถนนสายแยกนานายนงค์ หมู่ที่ 9 - เขต หมู่ที่ 8 ขนาดกว้าง 5 เมตร ระยะทาง 600 เมตร ตามแบบแปลนของ อบต.สวนหลวง	180,000	180,000	180,000	180,000	180,000	จำนวน 1 สาย	ประชาชนได้รับความสะดวกในการสัญจรและขนส่งผลิตภัณฑ์ทางการเกษตรออกสู่ตลาด	กองช่าง
230	ปรับปรุงถนนสายหนำนายอนันต์-ชลประทานเก่า หมู่ที่ 9	เพื่อให้ประชาชนได้รับความสะดวกในการสัญจรไปมา	ปรับปรุงถนนสายหนำนายอนันต์-ชลประทานเก่า หมู่ที่ 9 ขนาดกว้าง 4 เมตร ระยะทาง 300 เมตร ตามแบบแปลนของ อบต.สวนหลวง	-	-	90,000	-	-	จำนวน 1 สาย	ประชาชนได้รับความสะดวกในการสัญจรและขนส่งผลิตภัณฑ์ทางการเกษตรออกสู่ตลาด	กองช่าง
231	ปรับปรุงถนนสายบ้านนางสุภาพ-ชลประทานเก่า หมู่ที่ 9	เพื่อให้ประชาชนได้รับความสะดวกในการสัญจรไปมา	ปรับปรุงถนนสายบ้านนางสุภาพ-ชลประทานเก่า หมู่ที่ 9 ขนาดกว้าง 4 เมตร ระยะทาง 300 เมตร ตามแบบแปลนของ อบต.สวนหลวง	-	-	90,000	-	-	จำนวน 1 สาย	ประชาชนได้รับความสะดวกในการสัญจรและขนส่งผลิตภัณฑ์ทางการเกษตรออกสู่ตลาด	กองช่าง

แบบ ผ.02

ที่	โครงการ	วัตถุประสงค์	เป้าหมาย (ผลผลิตของโครงการ)	งบประมาณ					ตัวชี้วัด (KPI)	ผลที่คาดว่าจะได้รับ	หน่วยงานรับผิดชอบหลัก
				2566 (บาท)	2567 (บาท)	2568 (บาท)	2569 (บาท)	2570 (บาท)			
232	ปรับปรุงถนนสาย หน้าห้วย-คลองขวาง หมู่ที่ 9	เพื่อให้ประชาชนได้รับความสะดวกในการสัญจรไปมา	ปรับปรุงถนนสาย หน้าห้วย-คลองขวาง หมู่ที่ 9 ขนาดกว้าง 4 เมตร ระยะทาง 600 เมตร ตามแบบแปลนของ อบต.สวนหลวง	598,000	598,000	-	-	-	จำนวน 1 สาย	ประชาชนได้รับความสะดวกในการสัญจรและขนส่งผลิตภัณฑ์ทางการเกษตรออกสู่ตลาด	กองช่าง
233	ปรับปรุงพร้อมยกระดับถนนสาย กม.8 หมู่ที่ 10 - เขต หมู่ที่ 2	เพื่อให้ประชาชนได้รับความสะดวกในการสัญจรไปมา	ปรับปรุงพร้อมยกระดับถนนสาย กม.8 หมู่ที่ 10 - เขต หมู่ที่ 2 ขนาดกว้าง 4 เมตร ระยะทาง 1,500 เมตร ตามแบบแปลนของ อบต.สวนหลวง	300,000	300,000	300,000	300,000	300,000	จำนวน 1 สาย	ประชาชนได้รับความสะดวกในการสัญจรและขนส่งผลิตภัณฑ์ทางการเกษตรออกสู่ตลาด	กองช่าง
234	ปรับปรุงพร้อมยกระดับถนนสายบ้านนายจาง-โพรงโอน หมู่ที่ 10	เพื่อให้ประชาชนได้รับความสะดวกในการสัญจรไปมา	ปรับปรุงพร้อมยกระดับถนนสายบ้านนายจาง-โพรงโอน หมู่ที่ 10 ขนาดกว้าง 4 เมตร ระยะทาง 1,500 เมตร ตามแบบแปลนของ อบต.สวนหลวง	300,000	300,000	300,000	300,000	300,000	จำนวน 1 สาย	ประชาชนได้รับความสะดวกในการสัญจรและขนส่งผลิตภัณฑ์ทางการเกษตรออกสู่ตลาด	กองช่าง
235	ปรับปรุงถนนสายบ้านนายน้อม-โพรงโอน หมู่ที่ 10	เพื่อให้ประชาชนได้รับความสะดวกในการสัญจรไปมา	ปรับปรุงถนนสายบ้านนายน้อม-โพรงโอน หมู่ที่ 10 ขนาดกว้าง 4 เมตร ระยะทาง 2,000 เมตร ตามแบบแปลนของ อบต.สวนหลวง	450,000	450,000	450,000	450,000	450,000	จำนวน 1 สาย	ประชาชนได้รับความสะดวกในการสัญจรและขนส่งผลิตภัณฑ์ทางการเกษตรออกสู่ตลาด	กองช่าง

แบบ ผ.02

ที่	โครงการ	วัตถุประสงค์	เป้าหมาย (ผลผลิตของโครงการ)	งบประมาณ					ตัวชี้วัด (KPI)	ผลที่คาดว่าจะได้รับ	หน่วยงานรับผิดชอบหลัก
				2566 (บาท)	2567 (บาท)	2568 (บาท)	2569 (บาท)	2570 (บาท)			
236	ปรับปรุง ซ่อมแซมถนนสายเกาะเคียน หมู่ที่ 10 - หมู่ที่ 6	เพื่อให้ประชาชนได้รับความสะดวกในการสัญจรไปมา	ปรับปรุง ซ่อมแซมถนนสายเกาะเคียน หมู่ที่ 10 - หมู่ที่ 6 ขนาดกว้าง 4 เมตร ระยะทาง 3,000 เมตร ตามแบบแปลนของ อบต.สวนหลวง	320,000	320,000	320,000	320,000	320,000	จำนวน 1 สาย	ประชาชนได้รับความสะดวกในการสัญจรและขนส่งผลิตภัณฑ์ทางการเกษตรออกสู่ตลาด	กองช่าง
237	ปรับปรุงถนนสายบ้านนางบุญมี-บ้านนางชะอ้อน-ซอยหลวงนันต์ หมู่ที่ 11	เพื่อให้ประชาชนได้รับความสะดวกในการสัญจรไปมา	ปรับปรุงถนนสายบ้านนางบุญมี-บ้านนางชะอ้อน-ซอยหลวงนันต์ หมู่ที่ 11 ขนาดกว้าง 4 เมตร ระยะทาง 600 เมตร ตามแบบแปลนของ อบต.สวนหลวง	150,000	-	-	-	-	จำนวน 1 สาย	ประชาชนได้รับความสะดวกในการสัญจรและขนส่งผลิตภัณฑ์ทางการเกษตรออกสู่ตลาด	กองช่าง
238	ปรับปรุงถนน บ้านนางชุชาฎา-บ้านนายนาน หมู่ที่ 11	เพื่อให้ประชาชนได้รับความสะดวกในการสัญจรไปมา	ปรับปรุงถนน บ้านนางชุชาฎา-บ้านนายนาน หมู่ที่ 11 ขนาดกว้าง 4 เมตร ระยะทาง 1,200 เมตร ตามแบบแปลนของ อบต.สวนหลวง	280,000	-	-	-	-	จำนวน 1 สาย	ประชาชนได้รับความสะดวกในการสัญจรและขนส่งผลิตภัณฑ์ทางการเกษตรออกสู่ตลาด	กองช่าง
239	ปรับปรุงพร้อมยกระดับถนนสายบ้านนางนิคม- บ้าน ด.ต.ชัยณรงค์ หมู่ที่ 11	เพื่อให้ประชาชนได้รับความสะดวกในการสัญจรไปมา	ปรับปรุงพร้อมยกระดับถนนสายบ้านนางนิคม- บ้าน ด.ต.ชัยณรงค์ หมู่ที่ 11 ขนาดกว้าง 4 เมตร ระยะทาง 200 เมตร ตามแบบแปลนของ อบต.สวนหลวง	-	65,000	-	-	-	จำนวน 1 สาย	ประชาชนได้รับความสะดวกในการสัญจรและขนส่งผลิตภัณฑ์ทางการเกษตรออกสู่ตลาด	กองช่าง

แบบ ผ.02

ที่	โครงการ	วัตถุประสงค์	เป้าหมาย (ผลผลิตของโครงการ)	งบประมาณ					ตัวชี้วัด (KPI)	ผลที่คาดว่าจะได้รับ	หน่วยงานรับผิดชอบหลัก
				2566 (บาท)	2567 (บาท)	2568 (บาท)	2569 (บาท)	2570 (บาท)			
240	ปรับปรุงถนนสายบ้านนายจ้วน - บ้านนางถาวร หมู่ที่ 11	เพื่อให้ประชาชนได้รับความสะดวกในการสัญจรไปมา	ปรับปรุงถนนสายบ้านนายจ้วน - บ้านนางถาวร หมู่ที่ 11 ขนาดกว้าง 3.50 เมตร ระยะทาง 500 เมตร ตามแบบแปลนของ อบต.สวนหลวง	-	-	-	-	72,000	จำนวน 1 สาย	ประชาชนได้รับความสะดวกในการสัญจรและขนส่งผลิตภัณฑ์ทางการเกษตรออกสู่ตลาด	กองช่าง
241	ปรับปรุงถนนจากบ้านนายสันต์ อนุจร - บ้านนายเชื่อง บุญกิจ หมู่ที่ 11	เพื่อให้ประชาชนได้รับความสะดวกในการสัญจรไปมา	ปรับปรุงถนนจากบ้านนายสันต์ อนุจร - บ้านนายเชื่อง บุญกิจ หมู่ที่ 11 ขนาดกว้าง 4 เมตร ระยะทาง 900 เมตร ตามแบบแปลนของ อบต.สวนหลวง	220,000	220,000	220,000	220,000	220,000	จำนวน 1 สาย	ประชาชนได้รับความสะดวกในการสัญจรและขนส่งผลิตภัณฑ์ทางการเกษตรออกสู่ตลาด	กองช่าง
242	ปรับปรุงถนนจากบ้านนางบุญมี หงส์เกิด - บ้านนางทรัพย์ ทองรัดแก้ว หมู่ที่ 11	เพื่อให้ประชาชนได้รับความสะดวกในการสัญจรไปมา	ปรับปรุงถนนจากบ้านนางบุญมี หงส์เกิด - บ้านนางทรัพย์ ทองรัดแก้ว หมู่ที่ 11 ขนาดกว้าง 3 เมตร ระยะทาง 500 เมตร ตามแบบแปลนของ อบต.สวนหลวง	90,000	-	-	-	-	จำนวน 1 สาย	ประชาชนได้รับความสะดวกในการสัญจรและขนส่งผลิตภัณฑ์ทางการเกษตรออกสู่ตลาด	กองช่าง
243	ปรับปรุงถนนสายสามแยกหอประชุม-บ้านนางภพ-บ้านนายมานพ หมู่ที่ 11	เพื่อให้ประชาชนได้รับความสะดวกในการสัญจรไปมา	ปรับปรุงถนนสายสามแยกหอประชุม-บ้านนางภพ-บ้านนายมานพ หมู่ที่ 11 ขนาดกว้าง 3 เมตร ระยะทาง 1,700 เมตร ตามแบบแปลนของ อบต.สวนหลวง	-	-	280,000	-	-	จำนวน 1 สาย	ประชาชนได้รับความสะดวกในการสัญจรและขนส่งผลิตภัณฑ์ทางการเกษตรออกสู่ตลาด	กองช่าง

แบบ ผ.02

ที่	โครงการ	วัตถุประสงค์	เป้าหมาย (ผลผลิตของโครงการ)	งบประมาณ					ตัวชี้วัด (KPI)	ผลที่คาดว่าจะได้รับ	หน่วยงานรับผิดชอบหลัก
				2566 (บาท)	2567 (บาท)	2568 (บาท)	2569 (บาท)	2570 (บาท)			
244	ปรับปรุงถนนสายบ้านนายดำ ศรีชู-บ้านนายประทัย เหมียนซ้วน หมู่ที่ 11	เพื่อให้ประชาชนได้รับความสะดวกในการสัญจรไปมา	ปรับปรุงถนนสายบ้านนายดำ ศรีชู-บ้านนายประทัย เหมียนซ้วน หมู่ที่ 11 ขนาดกว้าง 3 เมตร ระยะทาง 1,700 เมตร ตามแบบแปลนของ อบต.สวนหลวง	-	-	-	-	280,000	จำนวน 1 สาย	ประชาชนได้รับความสะดวกในการสัญจรและขนส่งผลิตภัณฑ์ทางการเกษตรออกสู่ตลาด	กองช่าง
245	ปรับปรุงถนนบ้านนายวิเชียร-บ้านนางฝ้าย หมู่ที่ 11	เพื่อให้ประชาชนได้รับความสะดวกในการสัญจรไปมา	ปรับปรุงถนนบ้านนายวิเชียร - บ้านนางฝ้าย หมู่ที่ 11 ขนาดกว้าง 3 เมตร ระยะทาง 600 เมตร ตามแบบแปลนของ อบต.สวนหลวง	-	-	-	85,000	-	จำนวน 1 สาย	ประชาชนได้รับความสะดวกในการสัญจรและขนส่งผลิตภัณฑ์ทางการเกษตรออกสู่ตลาด	กองช่าง
246	ปรับปรุงถนนจากบ้านนางจรัส-ชลประทาน หมู่ที่ 11	เพื่อให้ประชาชนได้รับความสะดวกในการสัญจรไปมา	ปรับปรุงถนนจากบ้านนางจรัส - ชลประทาน หมู่ที่ 11 ขนาดกว้าง 4 เมตร ระยะทาง 500 เมตร ตามแบบแปลนของ อบต.สวนหลวง	-	90,000	-	-	-	จำนวน 1 สาย	ประชาชนได้รับความสะดวกในการสัญจรและขนส่งผลิตภัณฑ์ทางการเกษตรออกสู่ตลาด	กองช่าง
247	ปรับปรุงถนนสายบ้านครูน้อย - บ้านนางคง หมู่ที่ 11	เพื่อให้ประชาชนได้รับความสะดวกในการสัญจรไปมา	ปรับปรุงถนนสายบ้านครูน้อย-บ้านนางคง หมู่ที่ 11 ขนาดกว้าง 4 เมตร ระยะทาง 1,000 เมตร ตามแบบแปลนของ อบต.สวนหลวง	-	240,000	-	-	-	จำนวน 1 สาย	ประชาชนได้รับความสะดวกในการสัญจรและขนส่งผลิตภัณฑ์ทางการเกษตรออกสู่ตลาด	กองช่าง

แบบ ผ.02

ที่	โครงการ	วัตถุประสงค์	เป้าหมาย (ผลผลิตของโครงการ)	งบประมาณ					ตัวชี้วัด (KPI)	ผลที่คาดว่าจะได้รับ	หน่วยงานรับผิดชอบหลัก
				2566 (บาท)	2567 (บาท)	2568 (บาท)	2569 (บาท)	2570 (บาท)			
248	ปรับปรุงถนน สายบ้านนางชุชาฎา-บ้านนางเกสร หมู่ที่ 11	เพื่อให้ประชาชนได้รับความสะดวกในการสัญจรไปมา	ปรับปรุงถนนสายบ้านนางชุชาฎา - บ้านนางเกสร หมู่ที่ 11 ขนาดกว้าง 4 เมตร ระยะทาง 1,000 เมตร ตามแบบแปลนของ อบต.สวนหลวง	-	240,000	-	-	-	จำนวน 1 สาย	ประชาชนได้รับความสะดวกในการสัญจรและขนส่งผลิตภัณฑ์ทางการเกษตรออกสู่ตลาด	กองช่าง
249	ปรับปรุงถนนสายบ้าน นายธนีย์ - บ้านนายจันทร์แก้ว หมู่ที่ 11	เพื่อให้ประชาชนได้รับความสะดวกในการสัญจรไปมา	ปรับปรุงถนนสายบ้าน นายธนีย์ - บ้านนายจันทร์แก้ว หมู่ที่ 11 ขนาดกว้าง 3 เมตร ระยะทาง 100 เมตร ตามแบบแปลนของ อบต.สวนหลวง	-	18,000	-	-	-	จำนวน 1 สาย	ประชาชนได้รับความสะดวกในการสัญจรและขนส่งผลิตภัณฑ์ทางการเกษตรออกสู่ตลาด	กองช่าง
250	ปรับปรุงถนนสายบ้าน นางบุญมี-บ้านนายอนันต์ หมู่ที่ 11	เพื่อให้ประชาชนได้รับความสะดวกในการสัญจรไปมา	ปรับปรุงถนนสายบ้าน นางบุญมี-บ้านนายอนันต์ หมู่ที่ 11 ขนาดกว้าง 4 เมตร ระยะทาง 600 เมตร ตามแบบแปลนของ อบต.สวนหลวง	-	-	150,000	-	-	จำนวน 1 สาย	ประชาชนได้รับความสะดวกในการสัญจรและขนส่งผลิตภัณฑ์ทางการเกษตรออกสู่ตลาด	กองช่าง
251	ปรับปรุงถนนจากบ้าน นายอนันต์-บ้านนายประเสริฐ หมู่ที่ 11	เพื่อให้ประชาชนได้รับความสะดวกในการสัญจรไปมา	ปรับปรุงถนนจากบ้านนายอนันต์ - บ้านนายประเสริฐ หมู่ที่ 11 ขนาดกว้าง 4 เมตร ระยะทาง 400 เมตร ตามแบบแปลนของ อบต.สวนหลวง	900,000	900,000	900,000	900,000	900,000	จำนวน 1 สาย	ประชาชนได้รับความสะดวกในการสัญจรและขนส่งผลิตภัณฑ์ทางการเกษตรออกสู่ตลาด	กองช่าง

แบบ ผ.02

ที่	โครงการ	วัตถุประสงค์	เป้าหมาย (ผลผลิตของโครงการ)	งบประมาณ					ตัวชี้วัด (KPI)	ผลที่คาดว่าจะได้รับ	หน่วยงานรับผิดชอบหลัก
				2566 (บาท)	2567 (บาท)	2568 (บาท)	2569 (บาท)	2570 (บาท)			
252	ปรับปรุงถนน จากบ้าน ด.ต.ชัยณรงค์ - บ้านนายประทัย เหมียนซ้วน หมู่ที่ 11	เพื่อให้ประชาชนได้รับความสะดวกในการสัญจรไปมา	ปรับปรุงถนน จากบ้าน ด.ต.ชัยณรงค์ - บ้านนายประทัย เหมียนซ้วน หมู่ที่ 11 ขนาดกว้าง 3.5 เมตร ระยะทาง 1,500 เมตร ตามแบบแปลนของ อบต.สวนหลวง	-	-	-	280,000	-	จำนวน 1 สาย	ประชาชนได้รับความสะดวกในการสัญจรและขนส่งผลิตภัณฑ์ทางการเกษตรออกสู่ตลาด	กองช่าง
253	ปรับปรุงถนนสายหน้าบ้านผู้ช่วยอ้อย - คอกไก่ หมู่ที่ 11	เพื่อให้ประชาชนได้รับความสะดวกในการสัญจรไปมา	ปรับปรุงถนนสายหน้าบ้านผู้ช่วยอ้อย - คอกไก่ หมู่ที่ 11 ขนาดกว้าง 4 เมตร ระยะทาง 1,500 เมตร ตามแบบแปลนของ อบต.สวนหลวง	270,000	270,000	270,000	-	-	จำนวน 1 สาย	ประชาชนได้รับความสะดวกในการสัญจรและขนส่งผลิตภัณฑ์ทางการเกษตรออกสู่ตลาด	กองช่าง
254	ปรับปรุงถนนสายบ้านนายจำเนียร-บ้านนายเดช หมู่ที่ 12	เพื่อให้ประชาชนได้รับความสะดวกในการสัญจรไปมา	ปรับปรุงถนนสายบ้านนายจำเนียร-บ้านนายเดช หมู่ที่ 12 ขนาดกว้าง 4 เมตร ระยะทาง 400 เมตร ตามแบบแปลนของ อบต.สวนหลวง	90,000	-	-	-	-	จำนวน 1 สาย	ประชาชนได้รับความสะดวกในการสัญจรและขนส่งผลิตภัณฑ์ทางการเกษตรออกสู่ตลาด	กองช่าง
255	ปรับปรุงถนน สายบางน้ำขาว-คลองราชดำริ หมู่ที่ 12	เพื่อให้ประชาชนได้รับความสะดวกในการสัญจรไปมา	ปรับปรุงถนน สายบางน้ำขาว-คลองราชดำริ หมู่ที่ 12 ขนาดกว้าง 4 เมตร ระยะทาง 1,500 เมตร ตามแบบแปลนของ อบต.สวนหลวง	-	350,000	-	-	-	จำนวน 1 สาย	ประชาชนได้รับความสะดวกในการสัญจรและขนส่งผลิตภัณฑ์ทางการเกษตรออกสู่ตลาด	กองช่าง

แบบ ผ.02

ที่	โครงการ	วัตถุประสงค์	เป้าหมาย (ผลผลิตของโครงการ)	งบประมาณ					ตัวชี้วัด (KPI)	ผลที่คาดว่าจะได้รับ	หน่วยงานรับผิดชอบหลัก
				2566 (บาท)	2567 (บาท)	2568 (บาท)	2569 (บาท)	2570 (บาท)			
256	ปรับปรุงพร้อมยกระดับถนนสายบ้านนายพบ-ซอยร่วมใจ หมู่ที่ 12	เพื่อให้ประชาชนได้รับความสะดวกในการสัญจรไปมา	ปรับปรุงพร้อมยกระดับถนนสายบ้านนายพบ-ซอยร่วมใจ หมู่ที่ 12 ขนาดกว้าง 4 เมตร ระยะทาง 3,000 เมตร ตามแบบแปลนของ อบต.สวนหลวง	700,000	700,000	700,000	700,000	700,000	จำนวน 1 สาย	ประชาชนได้รับความสะดวกในการสัญจรและขนส่งผลิตภัณฑ์ทางการเกษตรออกสู่ตลาด	กองช่าง
257	ปรับปรุงถนนสายแยกสระไคร-คลองชลประทาน หมู่ที่ 12	เพื่อให้ประชาชนได้รับความสะดวกในการสัญจรไปมา	ปรับปรุงถนนสายแยกสระไคร-คลองชลประทาน หมู่ที่ 12 ขนาดกว้าง 4 เมตร ระยะทาง 1,000 เมตร ตามแบบแปลนของ อบต.สวนหลวง	-	250,000	-	-	-	จำนวน 1 สาย	ประชาชนได้รับความสะดวกในการสัญจรและขนส่งผลิตภัณฑ์ทางการเกษตรออกสู่ตลาด	กองช่าง
258	ปรับปรุงถนนสายบ้านนางคง หมู่ที่ 12 - หมู่ที่ 7	เพื่อให้ประชาชนได้รับความสะดวกในการสัญจรไปมา	ปรับปรุงถนนสายบ้านนางคง หมู่ที่ 12 - หมู่ที่ 7 ขนาดกว้าง 4 เมตร ระยะทาง 1,500 เมตร ตามแบบแปลนของ อบต.สวนหลวง	-	350,000	-	-	-	จำนวน 1 สาย	ประชาชนได้รับความสะดวกในการสัญจรและขนส่งผลิตภัณฑ์ทางการเกษตรออกสู่ตลาด	กองช่าง
259	ปรับปรุงพร้อมยกระดับถนนสายสามแยกบ้านนายสุวรรณ-บ้านนายสุคน หมู่ที่ 12	เพื่อให้ประชาชนได้รับความสะดวกในการสัญจรไปมา	ปรับปรุงพร้อมยกระดับถนนสายสามแยกบ้านนายสุวรรณ-บ้านนายสุคน หมู่ที่ 12 ขนาดกว้าง 5 เมตร ระยะทาง 3,500 เมตร ตามแบบแปลนของ อบต.สวนหลวง	300,000	200,000	200,000	200,000	200,000	จำนวน 1 สาย	ประชาชนได้รับความสะดวกในการสัญจรและขนส่งผลิตภัณฑ์ทางการเกษตรออกสู่ตลาด	กองช่าง

แบบ ผ.02

ที่	โครงการ	วัตถุประสงค์	เป้าหมาย (ผลผลิตของโครงการ)	งบประมาณ					ตัวชี้วัด (KPI)	ผลที่คาดว่าจะได้รับ	หน่วยงานรับผิดชอบหลัก
				2566 (บาท)	2567 (บาท)	2568 (บาท)	2569 (บาท)	2570 (บาท)			
260	ปรับปรุงถนนสายบ้านนางจำเนียร-บ้านนายประยูร หมู่ที่ 12	เพื่อให้ประชาชนได้รับความสะดวกในการสัญจรไปมา	ปรับปรุงถนนสายบ้านนางจำเนียร-บ้านนายประยูร หมู่ที่ 12 ขนาดกว้าง 4 เมตร ระยะทาง 450 เมตร ตามแบบแปลนของ อบต.สวนหลวง	92,000	-	-	-	-	จำนวน 1 สาย	ประชาชนได้รับความสะดวกในการสัญจรและขนส่งผลิตภัณฑ์ทางการเกษตรออกสู่ตลาด	กองช่าง
261	ปรับปรุงถนนสายแยกสระไครคลองชลประทาน-นายย่ง หมู่ที่ 12	เพื่อให้ประชาชนได้รับความสะดวกในการสัญจรไปมา	ปรับปรุงถนนสายแยกสระไครคลองชลประทาน-นายย่ง หมู่ที่ 12 ขนาดกว้าง 4 เมตร ระยะทาง 2,600 เมตร ตามแบบแปลนของ อบต.สวนหลวง	92,000	-	-	-	-	จำนวน 1 สาย	ประชาชนได้รับความสะดวกในการสัญจรและขนส่งผลิตภัณฑ์ทางการเกษตรออกสู่ตลาด	กองช่าง
262	ปรับปรุงพร้อมยกระดับถนนสายบางน้ำขาว-คลองเรือดูด หมู่ที่ 12	เพื่อให้ประชาชนได้รับความสะดวกในการสัญจรไปมา	ปรับปรุงพร้อมยกระดับถนนสายบางน้ำขาว-คลองเรือดูด หมู่ที่ 12 ขนาดกว้าง 4 เมตร ระยะทาง 500 เมตร	250,000	250,000	250,000	250,000	250,000	จำนวน 1 สาย	ประชาชนได้รับความสะดวกในการสัญจรและขนส่งผลิตภัณฑ์ทางการเกษตรออกสู่ตลาด	กองช่าง
263	ปรับปรุงถนนสายบ้านนายจำเนียน-บ้านนายเหมีย หมู่ที่ 12	เพื่อให้ประชาชนได้รับความสะดวกในการสัญจรไปมา	ปรับปรุงถนนสายบ้านนายจำเนียน-บ้านนายเหมีย หมู่ที่ 12 ขนาดกว้าง 4 เมตร ระยะทาง 500 เมตร	70,000	70,000	70,000	70,000	70,000	จำนวน 1 สาย	ประชาชนได้รับความสะดวกในการสัญจรและขนส่งผลิตภัณฑ์ทางการเกษตรออกสู่ตลาด	กองช่าง

แบบ ผ.02

ที่	โครงการ	วัตถุประสงค์	เป้าหมาย (ผลผลิตของโครงการ)	งบประมาณ					ตัวชี้วัด (KPI)	ผลที่คาดว่าจะได้รับ	หน่วยงานรับผิดชอบหลัก
				2566 (บาท)	2567 (บาท)	2568 (บาท)	2569 (บาท)	2570 (บาท)			
264	ปรับปรุงซ่อมแซมผิวจราจร ถนนสายสระไครควนพังถึง โรงสูบน้ำประปา(คลองราชดำริ) หมู่ที่ 12	เพื่อให้ประชาชนได้รับความสะดวกในการสัญจรไปมา	ปรับปรุงซ่อมแซมผิวจราจร ถนนสายสระไครควนพังถึง โรงสูบน้ำประปา(คลองราชดำริ) หมู่ที่ 12 ขนาดกว้าง 4 เมตร ระยะทาง 4,000 เมตร	1,760,000	1,760,000	1,760,000	1,760,000	1,760,000	จำนวน 1 สาย	ประชาชนได้รับความสะดวกในการสัญจรและขนส่งผลิตภัณฑ์ทางการเกษตรออกสู่ตลาด	กองช่าง
265	ปรับปรุงถนน สายริมคลอง หมู่ที่ 13 - เขต หมู่ที่ 7	เพื่อให้ประชาชนได้รับความสะดวกในการสัญจรไปมา	ปรับปรุงถนนสายริมคลอง หมู่ที่ 13-เขต หมู่ที่ 7 ขนาดกว้าง 4 เมตร ระยะทาง 800 เมตร ตามแบบแปลนของ อบต.สวนหลวง	-	-	-	-	200,000	จำนวน 1 สาย	ประชาชนได้รับความสะดวกในการสัญจรและขนส่งผลิตภัณฑ์ทางการเกษตรออกสู่ตลาด	กองช่าง
266	ปรับปรุงถนน สายดอนยาง-บ้านนายช่วย หมู่ที่ 13	เพื่อให้ประชาชนได้รับความสะดวกในการสัญจรไปมา	ปรับปรุงถนนสายดอนยาง - บ้านนายช่วย หมู่ที่ 13 ขนาดกว้าง 4 เมตร ระยะทาง 800 เมตร ตามแบบแปลนของ อบต.สวนหลวง	303,000	-	-	-	-	จำนวน 1 สาย	ประชาชนได้รับความสะดวกในการสัญจรและขนส่งผลิตภัณฑ์ทางการเกษตรออกสู่ตลาด	กองช่าง
267	ปรับปรุงถนนสายบ่อน้ำแดง แยกบ้านนายเหงียบ-นางไสว หมู่ที่ 13	เพื่อให้ประชาชนได้รับความสะดวกในการสัญจรไปมา	ปรับปรุงถนนสายบ่อน้ำแดง แยกบ้านนายเหงียบ-นางไสว หมู่ที่ 13 ขนาดกว้าง 4 เมตร ระยะทาง 200 เมตร ตามแบบแปลนของ อบต.สวนหลวง	40,320	-	-	-	-	จำนวน 1 สาย	ประชาชนได้รับความสะดวกในการสัญจรและขนส่งผลิตภัณฑ์ทางการเกษตรออกสู่ตลาด	กองช่าง

แบบ ผ.02

ที่	โครงการ	วัตถุประสงค์	เป้าหมาย (ผลผลิตของโครงการ)	งบประมาณ					ตัวชี้วัด (KPI)	ผลที่คาดว่าจะได้รับ	หน่วยงานรับผิดชอบหลัก
				2566 (บาท)	2567 (บาท)	2568 (บาท)	2569 (บาท)	2570 (บาท)			
268	ปรับปรุงพร้อมยกระดับถนนสายสระไคร-ควนพัง หมู่ที่ 13	เพื่อให้ประชาชนได้รับความสะดวกในการสัญจรไปมา	ปรับปรุงพร้อมยกระดับถนนสายสระไคร-ควนพัง หมู่ที่ 13 ขนาดกว้าง 4 เมตร ระยะทาง 3,500 เมตร ตามแบบแปลนของ อบต.สวนหลวง	705,600	705,600	705,600	705,600	705,600	จำนวน 1 สาย	ประชาชนได้รับความสะดวกในการสัญจรและขนส่งผลิตภัณฑ์ทางการเกษตรออกสู่ตลาด	กองช่าง
269	ปรับปรุงถนนสายดอนปลิง หมู่ที่ 13	เพื่อให้ประชาชนได้รับความสะดวกในการสัญจรไปมา	ปรับปรุงถนนสายดอนปลิง หมู่ที่ 13 ขนาดกว้าง 4 เมตร ระยะทาง 450 เมตร ตามแบบแปลนของ อบต.สวนหลวง	200,000	200,000	200,000	200,000	200,000	จำนวน 1 สาย	ประชาชนได้รับความสะดวกในการสัญจรและขนส่งผลิตภัณฑ์ทางการเกษตรออกสู่ตลาด	กองช่าง
270	ปรับปรุงถนนสายคลองช้าง-คลองราชดำริ หมู่ที่ 13	เพื่อให้ประชาชนได้รับความสะดวกในการสัญจรไปมา	ปรับปรุงถนนสายคลองช้าง - คลองราชดำริ หมู่ที่ 13 ขนาดกว้าง 4 เมตร ระยะทาง 1,000 เมตร ตามแบบแปลนของ อบต.สวนหลวง	-	-	-	250,000	-	จำนวน 1 สาย	ประชาชนได้รับความสะดวกในการสัญจรและขนส่งผลิตภัณฑ์ทางการเกษตรออกสู่ตลาด	กองช่าง
271	ปรับปรุงถนนสายดอนปลิง หมู่ที่ 13 (แยกสระไคร-ควนพัง-สะพานเหล็ก)	เพื่อให้ประชาชนได้รับความสะดวกในการสัญจรไปมา	ปรับปรุงถนนสายดอนปลิง หมู่ที่ 13 (แยกสระไคร-ควนพัง-สะพานเหล็ก) ขนาดกว้าง 4 เมตร ระยะทาง 400 เมตร ตามแบบแปลนของ อบต.สวนหลวง	-	-	-	120,000	-	จำนวน 1 สาย	ประชาชนได้รับความสะดวกในการสัญจรและขนส่งผลิตภัณฑ์ทางการเกษตรออกสู่ตลาด	กองช่าง

แบบ ผ.02

ที่	โครงการ	วัตถุประสงค์	เป้าหมาย (ผลผลิตของโครงการ)	งบประมาณ					ตัวชี้วัด (KPI)	ผลที่คาดว่าจะได้รับ	หน่วยงานรับผิดชอบหลัก
				2566 (บาท)	2567 (บาท)	2568 (บาท)	2569 (บาท)	2570 (บาท)			
272	ปรับปรุงถนนสายโรงสูบน้ำ-สะพานคลองราชดำริ หมู่ที่ 13	เพื่อให้ประชาชนได้รับความสะดวกในการสัญจรไปมา	ปรับปรุงถนนสายโรงสูบน้ำ-สะพานคลองราชดำริ หมู่ที่ 13 ขนาดกว้าง 4 เมตร ระยะทาง 1,000 เมตร ตามแบบแปลนของ อบต.สวนหลวง	260,000	-	-	-	-	จำนวน 1 สาย	ประชาชนได้รับความสะดวกในการสัญจรและขนส่งผลิตภัณฑ์ทางการเกษตรออกสู่ตลาด	กองช่าง
273	ปรับปรุงถนนคันคลองจากสะพาน-หนองต้อ หมู่ที่ 13	เพื่อให้ประชาชนได้รับความสะดวกในการสัญจรไปมา	ปรับปรุงถนนคันคลองจากสะพาน-หนองต้อ หมู่ที่ 13 ขนาดกว้าง 6 เมตร ระยะทาง 1,000 เมตร พร้อมฝังท่อ คสล.ขนาด 1.00x1.00 เมตร จำนวน 5 จุดๆละ 12 ท่อน ตามแบบแปลนของ อบต.สวนหลวง	850,000	-	-	-	-	จำนวน 1 สาย	ประชาชนได้รับความสะดวกในการสัญจรและขนส่งผลิตภัณฑ์ทางการเกษตรออกสู่ตลาด	กองช่าง
274	ปรับปรุงถนนสายดอนยาง-บ้านนายช่วยแยกซอยหน้าบ้านนายประทิว หมู่ที่ 13	เพื่อให้ประชาชนได้รับความสะดวกในการสัญจรไปมา	ปรับปรุงถนนสายดอนยาง-บ้านนายช่วยแยกซอยหน้าบ้านนายประทิว หมู่ที่ 13 ขนาดกว้าง 4 เมตร ระยะทาง 1,000 เมตร	120,000	120,000	120,000	120,000	120,000	จำนวน 1 สาย	ประชาชนได้รับความสะดวกในการสัญจรและขนส่งผลิตภัณฑ์ทางการเกษตรออกสู่ตลาด	กองช่าง
275	ปรับปรุงถนนสายแยกบ้านนายเปลื้อง-ดอนยาง หมู่ที่ 13	เพื่อให้ประชาชนได้รับความสะดวกในการสัญจรไปมา	ปรับปรุงถนนสายแยกบ้านนายเปลื้อง-ดอนยาง หมู่ที่ 13 ขนาดกว้าง 4 เมตร ระยะทาง 1,000 เมตร	120,000	120,000	120,000	120,000	120,000	จำนวน 1 สาย	ประชาชนได้รับความสะดวกในการสัญจรและขนส่งผลิตภัณฑ์ทางการเกษตรออกสู่ตลาด	กองช่าง

แบบ ผ.02

ที่	โครงการ	วัตถุประสงค์	เป้าหมาย (ผลผลิตของโครงการ)	งบประมาณ					ตัวชี้วัด (KPI)	ผลที่คาดว่าจะได้รับ	หน่วยงานรับผิดชอบหลัก
				2566 (บาท)	2567 (บาท)	2568 (บาท)	2569 (บาท)	2570 (บาท)			
276	ซ่อมแซมสะพานเหล็ก-คลองบางบ้าน หมู่ที่ 4	เพื่อให้ประชาชนได้รับความสะดวกในการสัญจรไปมา	ซ่อมแซมสะพานเหล็ก-คลองบางบ้าน หมู่ที่ 4 ตามแบบแปลนของ อบต.สวนหลวง	800,000	800,000	800,000	800,000	800,000	จำนวน 1 แห่ง	ประชาชนได้รับความสะดวกในการสัญจรและขนส่งผลิตภัณฑ์เกษตรออกสู่ตลาด	กองช่าง
277	ซ่อมแซมถนนที่ชำรุดทุกสายในตำบลสวนหลวง	เพื่อให้ประชาชนได้รับความสะดวกในการสัญจรไปมา	ซ่อมแซมถนนที่ชำรุดทุกสายในหมู่ที่ 1 - หมู่ที่ 13 ตำบลสวนหลวง	6,500,000	6,500,000	6,500,000	6,500,000	6,500,000	จำนวน 13 หมู่บ้าน	ประชาชนได้รับความสะดวกในการสัญจรและขนส่งผลิตภัณฑ์ทางการเกษตรออกสู่ตลาด	กองช่าง

แบบ ผ.02

ที่	โครงการ	วัตถุประสงค์	เป้าหมาย (ผลผลิตของโครงการ)	งบประมาณ					ตัวชี้วัด (KPI)	ผลที่คาดว่าจะได้รับ	หน่วยงานรับผิดชอบหลัก
				2566 (บาท)	2567 (บาท)	2568 (บาท)	2569 (บาท)	2570 (บาท)			
278	**<u>ก่อสร้างท่อเหลี่ยม คสล.</u>** ก่อสร้างท่อเหลี่ยม คสล. ถนนสายในบัว-คลองกอก หมู่ที่ 1	เพื่อระบายน้ำที่ท่วมขังในช่วงฤดูฝน	ก่อสร้างท่อเหลี่ยม คสล. ถนนสายในบัว-คลองกอก หมู่ที่ 1 ขนาดกว้าง 4 เมตร ยาว 8 เมตร พร้อมประตูเปิดปิด มีหูช้าง ตามแบบแปลนของ อบต.สวนหลวง	300,000	300,000	300,000	300,000	300,000	จำนวน 1 แห่ง	ช่วยระบายน้ำที่ท่วมขังในช่วงฤดูฝน	กองช่าง
279	ก่อสร้างท่อเหลี่ยม คสล. บริเวณสี่แยกผู้ใหญ่วรรณา หมู่ที่ 1	เพื่อระบายน้ำที่ท่วมขังในช่วงฤดูฝน	ก่อสร้างท่อเหลี่ยม คสล. บริเวณสี่แยกผู้ใหญ่วรรณา หมู่ที่ 1 แบบ 2 ช่อง ขนาดกว้าง 4 เมตร ยาว 8 เมตร พร้อมมีหูช้าง ตามแบบแปลนของ อบต.สวนหลวง	600,000	600,000	600,000	600,000	600,000	จำนวน 1 แห่ง	ช่วยระบายน้ำที่ท่วมขังในช่วงฤดูฝน	กองช่าง
280	ก่อสร้างท่อเหลี่ยม คสล. บริเวณคลองชลประทาน หมู่ที่ 1	เพื่อระบายน้ำที่ท่วมขังในช่วงฤดูฝน	ก่อสร้างท่อเหลี่ยม คสล. บริเวณคลองชลประทาน หมู่ที่ 1 ขนาดกว้าง 4 เมตร ยาว 8 เมตร พร้อมมีหูช้าง ตามแบบแปลนของ อบต.สวนหลวง	300,000	300,000	300,000	300,000	300,000	จำนวน 1 แห่ง	ช่วยระบายน้ำที่ท่วมขังในช่วงฤดูฝน	กองช่าง
281	ก่อสร้างท่อเหลี่ยม คสล. บริเวณคลองคึกฤทธิ์ ข้าง ร.ร.เฉลิมฯ ทิศเหนือ หมู่ที่ 1	เพื่อระบายน้ำที่ท่วมขังในช่วงฤดูฝน	ก่อสร้างท่อเหลี่ยม คสล. บริเวณคลองคึกฤทธิ์ ข้าง ร.ร.เฉลิมฯ ทิศเหนือ หมู่ที่ 1 ขนาดกว้าง 4 เมตร ยาว 8 เมตร พร้อมมีหูช้าง ตามแบบแปลนของ อบต.สวนหลวง	300,000	300,000	300,000	300,000	300,000	จำนวน 1 แห่ง	ช่วยระบายน้ำที่ท่วมขังในช่วงฤดูฝน	กองช่าง

แบบ ผ.02

ที่	โครงการ	วัตถุประสงค์	เป้าหมาย (ผลผลิตของโครงการ)	งบประมาณ					ตัวชี้วัด (KPI)	ผลที่คาดว่าจะได้รับ	หน่วยงานรับผิดชอบหลัก
				2566 (บาท)	2567 (บาท)	2568 (บาท)	2569 (บาท)	2570 (บาท)			
282	ก่อสร้างท่อเหลี่ยม คสล. บริเวณคลองกอก หมู่ที่ 1	เพื่อระบายน้ำที่ท่วมขังในช่วงฤดูฝน	ก่อสร้างท่อเหลี่ยม คสล. บริเวณคลองกอก หมู่ที่ 1 ขนาดกว้าง 4 เมตร ยาว 15 เมตร พร้อมประตูเปิดปิด มีหูช้าง ตามแบบแปลนของ อบต.สวนหลวง	-	720,000	-	-	-	จำนวน 1 แห่ง	ช่วยระบายน้ำที่ท่วมขังในช่วงฤดูฝน	กองช่าง
283	ก่อสร้างท่อเหลี่ยม คสล. บริเวณถนนสายดอนทือ-บางไทร หมู่ที่ 3	เพื่อระบายน้ำที่ท่วมขังในช่วงฤดูฝน	ก่อสร้างท่อเหลี่ยม คสล.บริเวณถนนสายดอนทือ-บางไทร หมู่ที่ 3 จำนวน 1 แห่ง ตามแบบแปลนของ อบต.สวนหลวง	490,000	490,000	490,000	490,000	490,000	จำนวน 1 แห่ง	ช่วยระบายน้ำที่ท่วมขังในช่วงฤดูฝน	กองช่าง
284	ก่อสร้างท่อลอดเหลี่ยม คสล. คลองบางดอกจิก-บางขลุด หมู่ที่ 3	เพื่อระบายน้ำที่ท่วมขังในช่วงฤดูฝน	ก่อสร้างท่อลอดเหลี่ยม คสล. คลองบางดอกจิก-บางขลุด หมู่ที่ 3 จำนวน 2 แถว ตามแบบแปลนของ อบต.สวนหลวง	-	600,000	600,000	600,000	-	จำนวน 1 แห่ง	ช่วยระบายน้ำที่ท่วมขังในช่วงฤดูฝน	กองช่าง
285	ก่อสร้างท่อลอดเหลี่ยม คสล. หมู่ที่ 4	เพื่อระบายน้ำที่ท่วมขังในช่วงฤดูฝน	ก่อสร้างท่อลอดเหลี่ยม คสล. หมู่ที่ 4 1)มาบกุล 2)ปากบางผี ตามแบบแปลนของ อบต.สวนหลวง	920,000	920,000	920,000	920,000	920,000	จำนวน 1 แห่ง	ช่วยระบายน้ำที่ท่วมขังในช่วงฤดูฝน	กองช่าง
286	ก่อสร้างท่อลอดเหลี่ยม คสล. พร้อมราวกั้นกันตก สะพานเหล็ก (ป่ายาง) หมู่ที่ 4	เพื่อระบายน้ำที่ท่วมขังในช่วงฤดูฝน	ก่อสร้างท่อลอดเหลี่ยม คสล. พร้อมราวกั้นกันตก สะพานเหล็ก (ป่ายาง) หมู่ที่ 4 ตามแบบแปลนของ อบต.สวนหลวง	-	300,000	-	-	-	จำนวน 1 แห่ง	ช่วยระบายน้ำที่ท่วมขังในช่วงฤดูฝน	กองช่าง

แบบ ผ.02

ที่	โครงการ	วัตถุประสงค์	เป้าหมาย (ผลผลิตของโครงการ)	งบประมาณ					ตัวชี้วัด (KPI)	ผลที่คาดว่าจะได้รับ	หน่วยงานรับผิดชอบหลัก
				2566 (บาท)	2567 (บาท)	2568 (บาท)	2569 (บาท)	2570 (บาท)			
287	ก่อสร้างท่อลอดเหลี่ยม คสล. หมู่ที่ 5	เพื่อระบายน้ำที่ท่วมขังในช่วงฤดูฝน	ก่อสร้างท่อลอดเหลี่ยม คสล. หมู่ที่ 5 1)หน้าบ้านนายชาญชัย 2)สายแยกเนินเจถึงวัดทุ่งเฟื้อ ตามแบบแปลนของ อบต.สวนหลวง	400,000	400,000	400,000	400,000	400,000	จำนวน 1 แห่ง	ช่วยระบายน้ำที่ท่วมขังในช่วงฤดูฝน	กองช่าง
288	ก่อสร้างท่อลอดเหลี่ยม คสล. บริเวณบางแหม่ หมู่ที่ 6	เพื่อระบายน้ำที่ท่วมขังในช่วงฤดูฝน	ก่อสร้างท่อลอดเหลี่ยม คสล. บริเวณบางแหม่ หมู่ที่ 6 ท่อขนาด 200x200 ตามแบบแปลนของ อบต.สวนหลวง	490,000	490,000	490,000	490,000	490,000	จำนวน 1 แห่ง	ช่วยระบายน้ำที่ท่วมขังในช่วงฤดูฝน	กองช่าง
289	ก่อสร้างท่อลอดเหลี่ยม คสล. บริเวณบางหรงบน หมู่ที่ 6	เพื่อระบายน้ำที่ท่วมขังในช่วงฤดูฝน	ก่อสร้างท่อลอดเหลี่ยม คสล. บริเวณบางหรงบน หมู่ที่ 6 ท่อขนาด 200x200 ตามแบบแปลนของ อบต.สวนหลวง	490,000	490,000	490,000	490,000	490,000	จำนวน 1 แห่ง	ช่วยระบายน้ำที่ท่วมขังในช่วงฤดูฝน	กองช่าง
290	ก่อสร้างท่อลอดเหลี่ยม คสล. ข้ามคลองชลประทาน หมู่ที่ 7	เพื่อระบายน้ำที่ท่วมขังในช่วงฤดูฝน	ก่อสร้างท่อลอดเหลี่ยม คสล. ข้ามคลองชลประทาน หมู่ที่ 7 กว้าง 3 เมตร ยาว 38 เมตร ตามแบบแปลนของ อบต.สวนหลวง	3,900,000	3,900,000	3,900,000	3,900,000	3,900,000	จำนวน 1 แห่ง	ช่วยระบายน้ำที่ท่วมขังในช่วงฤดูฝน	กองช่าง
291	ก่อสร้างท่อลอดเหลี่ยม คสล. สายสามแยกทุ่งสร้าน - คลองชลประทาน หมู่ที่ 7	เพื่อระบายน้ำที่ท่วมขังในช่วงฤดูฝน	ก่อสร้างท่อลอดเหลี่ยม คสล. สายสามแยกทุ่งสร้าน - คลองชลประทาน หมู่ที่ 7 จำนวน 1 จุด ตามแบบแปลนของ อบต.สวนหลวง	-	520,000	-	-	-	จำนวน 1 แห่ง	ช่วยระบายน้ำที่ท่วมขังในช่วงฤดูฝน	กองช่าง

แบบ ผ.02

ที่	โครงการ	วัตถุประสงค์	เป้าหมาย (ผลผลิตของโครงการ)	งบประมาณ					ตัวชี้วัด (KPI)	ผลที่คาดว่าจะได้รับ	หน่วยงานรับผิดชอบหลัก
				2566 (บาท)	2567 (บาท)	2568 (บาท)	2569 (บาท)	2570 (บาท)			
292	ก่อสร้างท่อลอดเหลี่ยม คสล. ข้ามคลองหน้าบ้านนายเลื่อน หมู่ที่ 7	เพื่อระบายน้ำที่ท่วมขังในช่วงฤดูฝน	ก่อสร้างท่อลอดเหลี่ยม คสล. ข้ามคลองหน้าบ้านนายเลื่อน หมู่ที่ 7 จำนวน 2 แถว ตามแบบแปลนของ อบต.สวนหลวง	-	600,000	600,000	600,000	-	จำนวน 1 แห่ง	ช่วยระบายน้ำที่ท่วมขังในช่วงฤดูฝน	กองช่าง
293	ก่อสร้างท่อเหลี่ยม คสล. สาย กม.8 หมู่ที่ 10 - หมู่ที่ 2	เพื่อระบายน้ำที่ท่วมขังในช่วงฤดูฝน	ก่อสร้างท่อเหลี่ยม คสล.หมู่ที่ 10 จากถนน กม.8-เขต หมู่ที่ 2 จำนวน 2 แห่ง ตามแบบแปลนของ อบต.สวนหลวง	900,000	-	900,000	-	-	จำนวน 1 แห่ง	ช่วยระบายน้ำที่ท่วมขังในช่วงฤดูฝน	กองช่าง
294	ก่อสร้างท่อลอดเหลี่ยม สายสามแยกบ้านบนเกาะเคียน-โพรงโอน หมู่ที่ 10	เพื่อระบายน้ำที่ท่วมขังในช่วงฤดูฝน	ก่อสร้างท่อลอดเหลี่ยม สายสามแยกบ้านบนเกาะเคียน-โพรงโอน หมู่ที่ 10 แบบ 2 ช่อง กว้าง 4 เมตร ยาว 8 เมตร พร้อมมีหูช้าง ตามแบบแปลนของ อบต.สวนหลวง	400,000	400,000	400,000	400,000	400,000	จำนวน 1 แห่ง	ช่วยระบายน้ำที่ท่วมขังในช่วงฤดูฝน	กองช่าง
295	ก่อสร้างท่อเหลี่ยม คสล. ถนนสายนายจาง-โพรงโอน หมู่ที่ 10	เพื่อระบายน้ำที่ท่วมขังในช่วงฤดูฝน	ก่อสร้างท่อเหลี่ยม คสล. ถนนสายนายจาง-โพรงโอน หมู่ที่ 10 ตามแบบแปลนของ อบต.สวนหลวง	400,000	400,000	400,000	400,000	400,000	จำนวน 1 แห่ง	ช่วยระบายน้ำที่ท่วมขังในช่วงฤดูฝน	กองช่าง
296	ก่อสร้างท่อเหลี่ยม คสล. สายเกาะเคียน หมู่ที่ 10 - หมู่ที่ 6	เพื่อระบายน้ำที่ท่วมขังในช่วงฤดูฝน	ก่อสร้างท่อเหลี่ยม คสล. สายเกาะเคียน หมู่ที่ 10 - หมู่ที่ 6 ตามแบบแปลนของ อบต.สวนหลวง	400,000	400,000	400,000	400,000	400,000	จำนวน 1 แห่ง	ช่วยระบายน้ำที่ท่วมขังในช่วงฤดูฝน	กองช่าง

แบบ ผ.02

ที่	โครงการ	วัตถุประสงค์	เป้าหมาย (ผลผลิตของโครงการ)	งบประมาณ					ตัวชี้วัด (KPI)	ผลที่คาดว่าจะได้รับ	หน่วยงานรับผิดชอบหลัก
				2566 (บาท)	2567 (บาท)	2568 (บาท)	2569 (บาท)	2570 (บาท)			
297	ก่อสร้างท่อลอดเหลี่ยม คสล. หมู่ที่ 12	เพื่อระบายน้ำที่ท่วมขังในช่วงฤดูฝน	ก่อสร้างท่อลอดเหลี่ยม คสล. หมู่ที่ 12 จำนวน 5 จุด ตามแบบแปลนของ อบต.สวนหลวง	2,250,000	2,250,000	2,250,000	2,250,000	2,250,000	จำนวน 1 แห่ง	ช่วยระบายน้ำที่ท่วมขังในช่วงฤดูฝน	กองช่าง
298	ก่อสร้างท่อลอดเหลี่ยม คสล. สายบ้านนายเปลื้อง-ดอนยาง หมู่ที่ 13	เพื่อระบายน้ำที่ท่วมขังในช่วงฤดูฝน	ก่อสร้างท่อลอดเหลี่ยม คสล. สายบ้านนายเปลื้อง-ดอนยาง หมู่ที่ 13 จำนวน 1 จุด ตามแบบแปลนของ อบต.สวนหลวง	460,000	-	-	-	-	จำนวน 1 แห่ง	ช่วยระบายน้ำที่ท่วมขังในช่วงฤดูฝน	กองช่าง
299	ก่อสร้างท่อลอดเหลี่ยม คสล. หมู่ที่ 13 สายสระไคร-ควนพัง	เพื่อระบายน้ำที่ท่วมขังในช่วงฤดูฝน	ก่อสร้างท่อลอดเหลี่ยม คสล. หมู่ที่ 13 สายสระไคร-ควนพัง จำนวน 1 จุด ตามแบบแปลนของ อบต.สวนหลวง	460,000	460,000	460,000	460,000	460,000	จำนวน 1 แห่ง	ช่วยระบายน้ำที่ท่วมขังในช่วงฤดูฝน	กองช่าง
300	ก่อสร้างท่อลอดเหลี่ยม บริเวณคลองกง(สวนนายบัญชา) หมู่ที่ 13	เพื่อระบายน้ำที่ท่วมขังในช่วงฤดูฝน	ก่อสร้างท่อลอดเหลี่ยม บริเวณคลองกง(สวนนายบัญชา) หมู่ที่ 13 แบบ 2 ช่อง กว้าง 4 เมตร ยาว 8 เมตร พร้อมมีหูช้าง ตามแบบแปลนของ อบต.สวนหลวง	-	400,000	-	-	-	จำนวน 1 แห่ง	ช่วยระบายน้ำที่ท่วมขังในช่วงฤดูฝน	กองช่าง

แบบ ผ.02

ที่	โครงการ	วัตถุประสงค์	เป้าหมาย (ผลผลิตของโครงการ)	งบประมาณ					ตัวชี้วัด (KPI)	ผลที่คาดว่าจะได้รับ	หน่วยงานรับผิดชอบหลัก
				2566 (บาท)	2567 (บาท)	2568 (บาท)	2569 (บาท)	2570 (บาท)			
301	**<u>วางท่อระบายน้ำ</u>** วางท่อระบายน้ำบริเวณคลองคึกฤทธิ์ข้าง ร.ร.เฉลิมฯ ทิศเหนือ หมู่ที่ 1	เพื่อระบายน้ำที่ท่วมขังในช่วงฤดูฝน	วางท่อระบายน้ำบริเวณคลองคึกฤทธิ์ข้าง ร.ร.เฉลิมฯ ทิศเหนือ หมู่ที่ 1 คสล.ขนาด Ø 1.20x1.00 เมตร พร้อมหูช้าง ตามแบบของ อบต.สวนหลวง	300,000	300,000	300,000	300,000	-	จำนวน 1 แห่ง	ช่วยระบายน้ำที่ท่วมขังในช่วงฤดูฝน	กองช่าง
302	วางท่อระบายน้ำถนนสายหน้า ร.พ.เฉลิมฯ ถึงลานเท หมู่ที่ 1	เพื่อระบายน้ำที่ท่วมขังในช่วงฤดูฝน	วางท่อระบายน้ำบริเวณคลองคึกฤทธิ์ข้าง ร.ร.เฉลิมฯ ทิศเหนือ หมู่ที่ 1 คสล.ขนาด ขนาดØ 1.20x1.00 เมตร จำนวน 3 จุด 30 ท่อน ตามแบบของ อบต.สวนหลวง	700,000	-	700,000	-	700,000	จำนวน 1 แห่ง	ช่วยระบายน้ำที่ท่วมขังในช่วงฤดูฝน	กองช่าง
303	วางท่อระบายน้ำ หมู่ที่ 2	เพื่อระบายน้ำที่ท่วมขังในช่วงฤดูฝน	วางท่อระบายน้ำ หมู่ที่ 2 บริเวณบ้านนายสิทธ์ หน้าบ้านนางเจี๊ยบ บริเวณบ้านนายภักดี บริเวณบ้านนายนุกูล	600,000	600,000	600,000	600,000	600,000	จำนวน 4 แห่ง	ช่วยระบายน้ำที่ท่วมขังในช่วงฤดูฝน	กองช่าง
304	วางท่อระบายน้ำสายบางต้า-ลานช้าง หมู่ที่ 2	เพื่อระบายน้ำที่ท่วมขังในช่วงฤดูฝน	วางท่อระบายน้ำสายบางต้า-ลานช้าง หมู่ที่ 2 จำนวน 3 จุดๆละ 8 ท่อน ตามแบบของ อบต.สวนหลวง	250,000	-	-	-	-	จำนวน 1 แห่ง	ช่วยระบายน้ำที่ท่วมขังในช่วงฤดูฝน	กองช่าง

แบบ ผ.02

ที่	โครงการ	วัตถุประสงค์	เป้าหมาย (ผลผลิตของโครงการ)	งบประมาณ					ตัวชี้วัด (KPI)	ผลที่คาดว่าจะได้รับ	หน่วยงานรับผิดชอบหลัก
				2566 (บาท)	2567 (บาท)	2568 (บาท)	2569 (บาท)	2570 (บาท)			
305	วางท่อระบายน้ำ สายบางไทร-บ้านวันดี หมู่ที่ 2	เพื่อระบายน้ำที่ท่วมขังในช่วงฤดูฝน	วางท่อระบายน้ำ สายบางไทร-บ้านวันดี หมู่ที่ 2 ตามแบบของ อบต.สวนหลวง	230,000	-	-	-	-	จำนวน 1 แห่ง	ช่วยระบายน้ำที่ท่วมขังในช่วงฤดูฝน	กองช่าง
306	วางท่อระบายน้ำ สาย บางโต้ง-บางน้ำขาว หมู่ที่ 2	เพื่อระบายน้ำที่ท่วมขังในช่วงฤดูฝน	วางท่อระบายน้ำ สาย บางโต้ง-บางน้ำขาว หมู่ที่ 2 จำนวน 5 จุด ตามแบบของ อบต.สวนหลวง	-	-	-	350,000	-	จำนวน 1 แห่ง	ช่วยระบายน้ำที่ท่วมขังในช่วงฤดูฝน	กองช่าง
307	วางท่อระบายน้ำ สายบางไทร - กม. 8 หมู่ที่ 2	เพื่อระบายน้ำที่ท่วมขังในช่วงฤดูฝน	วางท่อระบายน้ำ สายบางไทร - กม. 8 หมู่ที่ 2 จำนวน 4 จุด ตามแบบของ อบต.สวนหลวง	320,000	-	-	-	-	จำนวน 1 แห่ง	ช่วยระบายน้ำที่ท่วมขังในช่วงฤดูฝน	กองช่าง
308	วางท่อระบายน้ำ หมู่ที่ 3	เพื่อระบายน้ำที่ท่วมขังในช่วงฤดูฝน	วางท่อระบายน้ำ หมู่ที่ 3 ตามแบบแปลนของ อบต.สวนหลวง	520,000	520,000	520,000	520,000	520,000	จำนวน 1 แห่ง	ช่วยระบายน้ำที่ท่วมขังในช่วงฤดูฝน	กองช่าง
309	วางท่อระบายน้ำสาย บางเสม็ด-พังการมวง หมู่ที่ 3	เพื่อระบายน้ำที่ท่วมขังในช่วงฤดูฝน	วางท่อระบายน้ำสาย บางเสม็ด-พังการมวง หมู่ที่ 3 ตามแบบแปลนของ อบต.สวนหลวง	230,000	-	-	-	-	จำนวน 1 แห่ง	ช่วยระบายน้ำที่ท่วมขังในช่วงฤดูฝน	กองช่าง
310	วางท่อระบายน้ำถนนสาย บ้านนายปิยะ-บ้านนายซุ่น หมู่ที่ 4	เพื่อระบายน้ำที่ท่วมขังในช่วงฤดูฝน	วางท่อระบายน้ำถนนสาย บ้านนายปิยะ-บ้านนายซุ่น หมู่ที่ 4 จำนวน 3 จุด ตามแบบแปลนของ อบต.สวนหลวง	120,000	120,000	120,000	120,000	120,000	จำนวน 1 แห่ง	ช่วยระบายน้ำที่ท่วมขังในช่วงฤดูฝน	กองช่าง

แบบ ผ.02

ที่	โครงการ	วัตถุประสงค์	เป้าหมาย (ผลผลิตของโครงการ)	งบประมาณ					ตัวชี้วัด (KPI)	ผลที่คาดว่าจะได้รับ	หน่วยงานรับผิดชอบหลัก
				2566 (บาท)	2567 (บาท)	2568 (บาท)	2569 (บาท)	2570 (บาท)			
311	วางท่อระบายน้ำ ถนนสายมิยาซาว่า หมู่ที่ 5	เพื่อระบายน้ำที่ท่วมขังในช่วงฤดูฝน	วางท่อระบายน้ำ ถนนสายมิยาซาว่า หมู่ที่ 5 ตามแบบของ อบต.สวนหลวง	300,000	-	-	-	-	จำนวน 1 แห่ง	ช่วยระบายน้ำที่ท่วมขังในช่วงฤดูฝน	กองช่าง
312	วางท่อระบายน้ำ คสล. ถนนสายบางลิง-บางไทร (บริเวณบ้านนายโสภณ พรหมทอง) หมู่ที่ 6	เพื่อระบายน้ำที่ท่วมขังในช่วงฤดูฝน	วางท่อระบายน้ำ คสล. ถนนสายบางลิง-บางไทร (บริเวณบ้านนายโสภณ พรหมทอง) หมู่ที่ 6 ท่อขนาด 1.00x1.00 ตามแบบแปลนของ อบต.สวนหลวง	89,000	-	-	-	-	จำนวน 1 แห่ง	ช่วยระบายน้ำที่ท่วมขังในช่วงฤดูฝน	กองช่าง
313	วางท่อระบายน้ำ ถนนรักปี้-เกาะเคียน(เขต ร.ร.รักปี้) หมู่ที่ 6	เพื่อระบายน้ำที่ท่วมขังในช่วงฤดูฝน	วางท่อระบายน้ำ ถนนรักปี้-เกาะเคียน(เขต ร.ร.รักปี้) หมู่ที่ 6 ตามแบบแปลนของ อบต.สวนหลวง	90,000	90,000	90,000	90,000	90,000	จำนวน 1 แห่ง	ช่วยระบายน้ำที่ท่วมขังในช่วงฤดูฝน	กองช่าง
314	วางท่อระบายน้ำ ทางเข้าศาลาประชาคม หมู่ที่ 6	เพื่อระบายน้ำที่ท่วมขังในช่วงฤดูฝน	วางท่อระบายน้ำ ทางเข้าศาลาประชาคม หมู่ที่ 6 ตามแบบแปลนของ อบต.สวนหลวง	90,000	90,000	90,000	90,000	90,000	จำนวน 1 แห่ง	ช่วยระบายน้ำที่ท่วมขังในช่วงฤดูฝน	กองช่าง
315	วางท่อระบายน้ำสายเลียบคลองบางหรงล่างบางหรงบน หมู่ที่ 6	เพื่อระบายน้ำที่ท่วมขังในช่วงฤดูฝน	วางท่อระบายน้ำสายเลียบคลองบางหรงล่างบางหรงบน หมู่ที่ 6 ยาว 3,000 เมตร ตามแบบแปลนของ อบต.สวนหลวง	4,800,000	-	-	-	-	จำนวน 1 แห่ง	ช่วยระบายน้ำที่ท่วมขังในช่วงฤดูฝน	กองช่าง
316	วางท่อระบายน้ำ สายบางลิง-บางไทร หมู่ที่ 6	เพื่อระบายน้ำที่ท่วมขังในช่วงฤดูฝน	วางท่อระบายน้ำ สายบางลิง-บางไทร หมู่ที่ 6 จำนวน 2 จุด ตามแบบแปลนของ อบต.สวนหลวง	90,000	90,000	90,000	90,000	90,000	จำนวน 1 แห่ง	ช่วยระบายน้ำที่ท่วมขังในช่วงฤดูฝน	กองช่าง

แบบ ผ.02

ที่	โครงการ	วัตถุประสงค์	เป้าหมาย (ผลผลิตของโครงการ)	งบประมาณ					ตัวชี้วัด (KPI)	ผลที่คาดว่าจะได้รับ	หน่วยงานรับผิดชอบหลัก
				2566 (บาท)	2567 (บาท)	2568 (บาท)	2569 (บาท)	2570 (บาท)			
317	วางท่อระบายน้ำ สายชายคลอง-เกาะเคียน หมู่ที่ 6	เพื่อระบายน้ำที่ท่วมขังในช่วงฤดูฝน	วางท่อระบายน้ำ สายชายคลอง-เกาะเคียน หมู่ที่ 6 ยาว 2,000 เมตร ตามแบบแปลนของ อบต.สวนหลวง	3,200,000	-	-	-	-	จำนวน 1 แห่ง	ช่วยระบายน้ำที่ท่วมขังในช่วงฤดูฝน	กองช่าง
318	วางท่อส่งน้ำพร้อมเครื่อง บริเวณบ้านนายจารี ศรีจาริน หมู่ที่ 6	เพื่อระบายน้ำที่ท่วมขังในช่วงฤดูฝน	วางท่อส่งน้ำพร้อมเครื่อง บริเวณ บ้านนายจารี ศรีจาริน หมู่ที่ 6 ระยะทาง 2 กิโลเมตร	-	2,000,000	-	-	-	จำนวน 1 แห่ง	ช่วยระบายน้ำที่ท่วมขังในช่วงฤดูฝน	กองช่าง
319	วางท่อระบายน้ำ คสล. ขอบคลองบางหรงล่าง บางหรงบน หมู่ที่ 6	เพื่อระบายน้ำที่ท่วมขังในช่วงฤดูฝน	วางท่อระบายน้ำ คสล. ขอบคลองบางหรงล่าง บางหรงบน หมู่ที่ 6 ท่อขนาด 1.00x1.00 จำนวน 4 จุด ตามแบบแปลนของ อบต.สวนหลวง	180,000	-	-	-	-	จำนวน 1 แห่ง	ช่วยระบายน้ำที่ท่วมขังในช่วงฤดูฝน	กองช่าง
320	วางท่อระบายน้ำ คสล. บริเวณโรงเรียนรักบี้ หมู่ที่ 6	เพื่อระบายน้ำที่ท่วมขังในช่วงฤดูฝน	วางท่อระบายน้ำ คสล. บริเวณโรงเรียนรักบี้ หมู่ที่ 6 ท่อขนาด 1.00x1.00 ตามแบบแปลนของ อบต.สวนหลวง	45,000	-	-	-	-	จำนวน 1 แห่ง	ช่วยระบายน้ำที่ท่วมขังในช่วงฤดูฝน	กองช่าง
321	ก่อสร้างท่อระบายน้ำ บริเวณบางทอนค้อ หมู่ที่ 6	เพื่อระบายน้ำที่ท่วมขังในช่วงฤดูฝน	ก่อสร้างท่อระบายน้ำ บริเวณบางทอนค้อ หมู่ที่ 6	120,000	-	120,000	-	-	จำนวน 1 แห่ง	ช่วยระบายน้ำที่ท่วมขังในช่วงฤดูฝน	กองช่าง
322	ก่อสร้างท่อระบายน้ำ บริเวณบางช่อน หมู่ที่ 6	เพื่อระบายน้ำที่ท่วมขังในช่วงฤดูฝน	ก่อสร้างท่อระบายน้ำ บริเวณบางช่อน หมู่ที่ 6	120,000	120,000	-	-	-	จำนวน 1 แห่ง	ช่วยระบายน้ำที่ท่วมขังในช่วงฤดูฝน	กองช่าง

แบบ ผ.02

ที่	โครงการ	วัตถุประสงค์	เป้าหมาย (ผลผลิตของโครงการ)	งบประมาณ					ตัวชี้วัด (KPI)	ผลที่คาดว่าจะได้รับ	หน่วยงานรับผิดชอบหลัก
				2566 (บาท)	2567 (บาท)	2568 (บาท)	2569 (บาท)	2570 (บาท)			
323	วางท่อระบายน้ำ บริเวณรางระบาย หมู่ที่ 8	เพื่อระบายน้ำที่ท่วมขังในช่วงฤดูฝน	วางท่อระบายน้ำ บริเวณรางระบาย หมู่ที่ 8 จำนวน 1 แห่ง ตามแบบแปลนของ อบต.สวนหลวง	-	58,000	-	-	-	จำนวน 1 แห่ง	ช่วยระบายน้ำที่ท่วมขังในช่วงฤดูฝน	กองช่าง
324	ขุดลอกวางท่อระบายน้ำ สายบ้านนายสนิทถึงบ้านนายเจียน หมู่ที่ 8	เพื่อระบายน้ำที่ท่วมขังในช่วงฤดูฝน	ขุดลอกวางท่อระบายน้ำ สายบ้านนายสนิทถึงบ้านนายเจียน หมู่ที่ 8 ฝังท่อ คสล.Ø 0.60x1.00 เมตร ตามแบบแปลนของ อบต.สวนหลวง	250,000	250,000	-	-	-	จำนวน 1 แห่ง	ช่วยระบายน้ำที่ท่วมขังในช่วงฤดูฝน	กองช่าง
325	วางท่อระบายน้ำจากบ้านนายบรรเจิด-นานายหมู หมู่ที่ 8	เพื่อระบายน้ำที่ท่วมขังในช่วงฤดูฝน	วางท่อระบายน้ำจากบ้านนายบรรเจิด-นานายหมู หมู่ที่ 8 ทั้งสองข้างถนนคอนกรีต โดยใช้ท่อ คสล.Ø 0.80x1.00 เมตร ตามแบบแปลนของ อบต.สวนหลวง	400,000	400,000	400,000	400,000	400,000	จำนวน 1 แห่ง	ช่วยระบายน้ำที่ท่วมขังในช่วงฤดูฝน	กองช่าง
326	วางท่อระบายน้ำจากบ้านนางถวิล-บ่อล้อรีอสร์ท หมู่ที่ 8	เพื่อระบายน้ำที่ท่วมขังในช่วงฤดูฝน	วางท่อระบายน้ำจากบ้านนางถวิล-บ่อล้อรีอสร์ท หมู่ที่ 8 หมู่ที่ 8 ทั้งสองข้างถนนคอนกรีต โดยใช้ท่อ คสล.Ø 0.60x1.00 เมตร ตามแบบแปลนของ อบต.สวนหลวง	900,000	900,000	-	-	-	จำนวน 1 แห่ง	ช่วยระบายน้ำที่ท่วมขังในช่วงฤดูฝน	กองช่าง
327	วางท่อระบายน้ำถนนสาย กม.5 หมู่ที่ 10 - เขต หมู่ที่ 6	เพื่อระบายน้ำที่ท่วมขังในช่วงฤดูฝน	วางท่อระบายน้ำถนนสาย กม.5 หมู่ที่ 10 - เขต หมู่ที่ 6 ระยะทาง 1,500 เมตร ตามแบบแปลนของ อบต.สวนหลวง	-	5,000,000	-	-	-	จำนวน 1 แห่ง	ช่วยระบายน้ำที่ท่วมขังในช่วงฤดูฝน	กองช่าง

แบบ ผ.02

ที่	โครงการ	วัตถุประสงค์	เป้าหมาย (ผลผลิตของโครงการ)	งบประมาณ					ตัวชี้วัด (KPI)	ผลที่คาดว่าจะได้รับ	หน่วยงานรับผิดชอบหลัก
				2566 (บาท)	2567 (บาท)	2568 (บาท)	2569 (บาท)	2570 (บาท)			
328	วางท่อระบายน้ำถนนสาย เกาะเคียน-บ้านนายน้อม หมู่ที่ 10	เพื่อระบายน้ำที่ท่วมขังในช่วงฤดูฝน	วางท่อระบายน้ำถนนสาย เกาะเคียน-บ้านนายน้อม หมู่ที่ 10 จำนวน 1 แห่ง ตามแบบแปลนของ อบต.สวนหลวง	210,000	210,000	210,000	210,000	210,000	จำนวน 1 แห่ง	ช่วยระบายน้ำที่ท่วมขังในช่วงฤดูฝน	กองช่าง
329	วางท่อระบายน้ำถนนสาย บ้านนายจาง-โพรงโอน หมู่ที่ 10	เพื่อระบายน้ำที่ท่วมขังในช่วงฤดูฝน	วางท่อระบายน้ำถนนสาย บ้านนายจาง-โพรงโอน หมู่ที่ 10 จำนวน 9 จุด ตามแบบแปลนของ อบต.สวนหลวง	720,000	720,000	720,000	720,000	720,000	จำนวน 1 แห่ง	ช่วยระบายน้ำที่ท่วมขังในช่วงฤดูฝน	กองช่าง
330	วางท่อระบายน้ำถนนสาย บ้านนางสุธาวรรณ ผาเหลา หมู่ที่ 11	เพื่อระบายน้ำที่ท่วมขังในช่วงฤดูฝน	วางท่อระบายน้ำถนนสาย บ้านนางสุธาวรรณ ผาเหลา หมู่ที่ 11 ขนาด0.60x1.00 เมตร จำนวน 5 ท่อน ตามแบบแปลนของ อบต.สวนหลวง	25,000	25,000	25,000	25,000	25,000	จำนวน 1 แห่ง	ช่วยระบายน้ำที่ท่วมขังในช่วงฤดูฝน	กองช่าง
331	วางท่อระบายน้ำ ถนนบ้านนายจ่วน หมู่ที่ 11	เพื่อระบายน้ำที่ท่วมขังในช่วงฤดูฝน	วางท่อระบายน้ำ ถนนบ้านนายจ่วน หมู่ที่ 11 ขนาด0.60x1.00 เมตร จำนวน 5 ท่อน ตามแบบแปลนของ อบต.สวนหลวง	25,000	-	-	-	-	จำนวน 1 แห่ง	ช่วยระบายน้ำที่ท่วมขังในช่วงฤดูฝน	กองช่าง
332	วางท่อระบายน้ำ หมู่ที่ 11	เพื่อระบายน้ำที่ท่วมขังในช่วงฤดูฝน	วางท่อระบายน้ำ หมู่ที่ 11 โดยใช้ท่อ คสล.Ø 0.60x1.00 เมตร ตามแบบแปลนของ อบต.สวนหลวง	60,000	60,000	60,000	60,000	60,000	จำนวน 1 แห่ง	ช่วยระบายน้ำที่ท่วมขังในช่วงฤดูฝน	กองช่าง

แบบ ผ.02

ที่	โครงการ	วัตถุประสงค์	เป้าหมาย (ผลผลิตของโครงการ)	งบประมาณ					ตัวชี้วัด (KPI)	ผลที่คาดว่าจะได้รับ	หน่วยงานรับผิดชอบหลัก
				2566 (บาท)	2567 (บาท)	2568 (บาท)	2569 (บาท)	2570 (บาท)			
333	วางท่อระบายน้ำถนนสาย บางนกวัก-บ้านนายพบ หมู่ที่ 12	เพื่อระบายน้ำที่ท่วมขังในช่วงฤดูฝน	วางท่อระบายน้ำถนนสาย บางนกวัก-บ้านนายพบ หมู่ที่ 12 จำนวน 3 จุด ตามแบบแปลนของ อบต.สวนหลวง	170,000	170,000	170,000	170,000	170,000	จำนวน 1 แห่ง	ช่วยระบายน้ำที่ท่วมขังในช่วงฤดูฝน	กองช่าง
334	วางท่อ คสล. สายบ้านนายประโชค หมู่ที่ 12	เพื่อระบายน้ำที่ท่วมขังในช่วงฤดูฝน	วางท่อ คสล. สายบ้านนายประโชค หมู่ที่ 12 ตามแบบแปลนของ อบต.สวนหลวง	150,000	150,000	150,000	150,000	150,000	จำนวน 1 แห่ง	ช่วยระบายน้ำที่ท่วมขังในช่วงฤดูฝน	กองช่าง
335	วางท่อ คสล. สาย บางเหรียง-บางเตย หมู่ที่ 12	เพื่อระบายน้ำที่ท่วมขังในช่วงฤดูฝน	วางท่อ คสล. สาย บางเหรียง-บางเตย หมู่ที่ 12 ตามแบบแปลนของ อบต.สวนหลวง	150,000	150,000	150,000	150,000	150,000	จำนวน 1 แห่ง	ช่วยระบายน้ำที่ท่วมขังในช่วงฤดูฝน	กองช่าง
336	วางท่อระบายน้ำ ถนนสายสวนปาล์ม หมู่ที่ 13	เพื่อระบายน้ำที่ท่วมขังในช่วงฤดูฝน	วางท่อระบายน้ำ ถนนสายสวนปาล์ม หมู่ที่ 13 ท่อขนาด 0.80x1.00 เมตร จำนวน 11 ท่อน ตามแบบแปลนของ อบต.สวนหลวง	300,000	300,000	300,000	300,000	300,000	จำนวน 1 แห่ง	ช่วยระบายน้ำที่ท่วมขังในช่วงฤดูฝน	กองช่าง
337	ก่อสร้างทางระบายน้ำ ถนนบ้านนายพัน-บ้านนายจิตร หมู่ที่ 8	เพื่อระบายน้ำที่ท่วมขังในช่วงฤดูฝน	ก่อสร้างทางระบายน้ำ ถนนบ้านนายพัน-บ้านนายจิตร หมู่ที่ 8 กว้าง 0.40 เมตร ยาว 400 เมตร ตามแบบแปลนของ อบต.สวนหลวง	790,000	790,000	790,000	790,000	790,000	จำนวน 1 แห่ง	ช่วยระบายน้ำที่ท่วมขังในช่วงฤดูฝน	กองช่าง

แบบ ผ.02

ที่	โครงการ	วัตถุประสงค์	เป้าหมาย (ผลผลิตของโครงการ)	งบประมาณ					ตัวชี้วัด (KPI)	ผลที่คาดว่าจะได้รับ	หน่วยงานรับผิดชอบหลัก
				2566 (บาท)	2567 (บาท)	2568 (บาท)	2569 (บาท)	2570 (บาท)			
338	ก่อสร้างทางระบายน้ำ คสล. จากบ้านนางมนตรีถึง บ้านนายครึก ทั้งสองข้างถนน หมู่ที่ 8	เพื่อระบายน้ำที่ท่วมขังในช่วงฤดูฝน	ก่อสร้างทางระบายน้ำ คสล. จากบ้านนางมนตรีถึง บ้านนายครึก ทั้งสองข้างถนน หมู่ที่ 8 ระยะทาง 300 เมตร ตามแบบแปลนของ อบต.สวนหลวง	-	700,000	-	-	-	จำนวน 1 แห่ง	ช่วยระบายน้ำที่ท่วมขังในช่วงฤดูฝน	กองช่าง
339	ก่อสร้างรางระบายน้ำ คสล. จากบ้านนายพุ่ม-บ้านนายสง่า ทั้งสองข้างถนน หมู่ที่ 8	เพื่อระบายน้ำที่ท่วมขังในช่วงฤดูฝน	ก่อสร้างรางระบายน้ำ คสล. จากบ้านนายพุ่ม - บ้านนายสง่า ทั้งสองข้างถนน หมู่ที่ 8 ระยะทาง 300 เมตร ตามแบบแปลนของ อบต.สวนหลวง	-	700,000	-	-	-	จำนวน 1 แห่ง	ช่วยระบายน้ำที่ท่วมขังในช่วงฤดูฝน	กองช่าง
340	ก่อสร้างรางระบายน้ำ คสล. จากบ้านนางให้-บ้านนายเสนอ ทั้งสองข้างถนน หมู่ที่ 8	เพื่อระบายน้ำที่ท่วมขังในช่วงฤดูฝน	ก่อสร้างรางระบายน้ำ คสล. จากบ้านนางให้-บ้านนายเสนอ ทั้งสองข้างถนน หมู่ที่ 8 ระยะทาง 300 เมตร ตามแบบแปลนของ อบต.สวนหลวง	700,000	-	-	-	-	จำนวน 1 แห่ง	ช่วยระบายน้ำที่ท่วมขังในช่วงฤดูฝน	กองช่าง
341	ก่อสร้างทางระบายน้ำถนนสายบ้านนายจิระวิทย์-สะกา หมู่ที่ 8	เพื่อระบายน้ำที่ท่วมขังในช่วงฤดูฝน	ก่อสร้างทางระบายน้ำถนนสายบ้านนายจิระวิทย์-สะกา หมู่ที่ 8 ตามแบบแปลนของ อบต.สวนหลวง	600,000	-	-	-	-	จำนวน 1 แห่ง	ช่วยระบายน้ำที่ท่วมขังในช่วงฤดูฝน	กองช่าง

แบบ ผ.02

ที่	โครงการ	วัตถุประสงค์	เป้าหมาย (ผลผลิตของโครงการ)	งบประมาณ					ตัวชี้วัด (KPI)	ผลที่คาดว่าจะได้รับ	หน่วยงานรับผิดชอบหลัก
				2566 (บาท)	2567 (บาท)	2568 (บาท)	2569 (บาท)	2570 (บาท)			
342	ก่อสร้างทางระบายน้ำจากโรงเรียนวัดพังยอม-คลองหนองหม้อ หมู่ที่ 9	เพื่อระบายน้ำที่ท่วมขังในช่วงฤดูฝน	ก่อสร้างทางระบายน้ำจากโรงเรียนวัดพังยอม-คลองหนองหม้อ หมู่ที่ 9 จำนวน 1 แห่ง ตามแบบแปลนของ อบต.สวนหลวง	600,000	600,000	600,000	600,000	600,000	จำนวน 1 แห่ง	ช่วยระบายน้ำที่ท่วมขังในช่วงฤดูฝน	กองช่าง
343	ก่อสร้างทางระบายน้ำถนน กม.5 หมู่ที่ 10 - เขต หมู่ที่ 6	เพื่อระบายน้ำที่ท่วมขังในช่วงฤดูฝน	ก่อสร้างทางระบายน้ำถนน กม.5 หมู่ที่ 10 - เขต หมู่ที่ 6 จำนวน 1 แห่ง ตามแบบแปลนของ อบต.สวนหลวง	800,000	800,000	800,000	800,000	800,000	จำนวน 1 แห่ง	ช่วยระบายน้ำที่ท่วมขังในช่วงฤดูฝน	กองช่าง
344	ก่อสร้างกำแพงกันดินสายหน้าห้วย หมู่ที่ 4	เพื่อป้องกันถนนชำรุดและลดปัญหาน้ำกัดเซาะตลิ่ง	ก่อสร้างกำแพงกันดินสายหน้าห้วย หมู่ที่ 4 ระยะทาง 300 เมตร ตามแบบแปลนของ อบต.สวนหลวง	600,000	600,000	600,000	600,000	600,000	จำนวน 1 แห่ง	ป้องกันถนนชำรุดและลดปัญหาน้ำกัดเซาะตลิ่ง	กองช่าง
345	ก่อสร้างประตูระบายน้ำคลองบางบ้าน หมู่ที่ 4	เพื่อระบายน้ำที่ท่วมขังในช่วงฤดูฝน	ก่อสร้างประตูระบายน้ำคลองบางบ้าน หมู่ที่ 4 ตามแบบแปลนของ อบต.สวนหลวง	-	600,000	600,000	-	-	จำนวน 1 แห่ง	ช่วยระบายน้ำที่ท่วมขังในช่วงฤดูฝน	กองช่าง
346	ก่อสร้างประตูระบายน้ำคูบางผีบ้านนายศักดิ์ ขนาดเรด หมู่ที่ 4	เพื่อระบายน้ำที่ท่วมขังในช่วงฤดูฝน	ก่อสร้างประตูระบายน้ำคูบางผีบ้านนายศักดิ์ ขนาดเรด หมู่ที่ 4 ตามแบบแปลนของ อบต.สวนหลวง	600,000	600,000	-	-	-	จำนวน 1 แห่ง	ช่วยระบายน้ำที่ท่วมขังในช่วงฤดูฝน	กองช่าง

แบบ ผ.02

ที่	โครงการ	วัตถุประสงค์	เป้าหมาย (ผลผลิตของโครงการ)	งบประมาณ					ตัวชี้วัด (KPI)	ผลที่คาดว่าจะได้รับ	หน่วยงานรับผิดชอบหลัก
				2566 (บาท)	2567 (บาท)	2568 (บาท)	2569 (บาท)	2570 (บาท)			
347	ก่อสร้างประตูระบายน้ำ เขตหมู่ที่ 8 ถึงหมู่ที่ 9 (หน้าโดถึงคลองขวาง)	เพื่อระบายน้ำที่ท่วมขังในช่วงฤดูฝน	ก่อสร้างประตูระบายน้ำ เขตหมู่ที่ 8 ถึงหมู่ที่ 9 (หน้าโดถึงคลองขวาง) ตามแบบแปลนของ อบต.สวนหลวง	-	600,000	600,000	-	-	จำนวน 1 แห่ง	ช่วยระบายน้ำที่ท่วมขังในช่วงฤดูฝน	กองช่าง
348	ก่อสร้างประตูระบายน้ำ หน้าบ้านนางอำพร หนูขาว หมู่ที่ 8	เพื่อระบายน้ำที่ท่วมขังในช่วงฤดูฝน	ก่อสร้างประตูระบายน้ำ หน้าบ้านนางอำพร หนูขาว หมู่ที่ 8 ตามแบบแปลนของ อบต.สวนหลวง	-	600,000	600,000	-	-	จำนวน 1 แห่ง	ช่วยระบายน้ำที่ท่วมขังในช่วงฤดูฝน	กองช่าง
349	ก่อสร้างฝายกันน้ำ-คลองขวาง หมู่ที่ 9	เพื่อระบายน้ำที่ท่วมขังในช่วงฤดูฝน	ก่อสร้างฝายกันน้ำ-คลองขวาง หมู่ที่ 9 ตามแบบแปลนของ อบต.สวนหลวง	790,000	790,000	790,000	790,000	790,000	จำนวน 1 แห่ง	ช่วยระบายน้ำที่ท่วมขังในช่วงฤดูฝน	กองช่าง
350	ก่อสร้างประตูเปิด ปิด ระบายน้ำนานายบ่าว หมู่ที่ 9	เพื่อระบายน้ำที่ท่วมขังในช่วงฤดูฝน	ก่อสร้างประตูเปิด ปิด ระบายน้ำนานายบ่าว หมู่ที่ 9 ตามแบบแปลนของ อบต.สวนหลวง	550,000	550,000	-	-	-	จำนวน 1 แห่ง	ช่วยระบายน้ำที่ท่วมขังในช่วงฤดูฝน	กองช่าง
351	ซ่อมแซมรางชลประทาน สาย อบต.-สะพานบ้านบน หมู่ที่ 4	เพื่อระบายน้ำช่วงฤดูฝน และกักเก็บน้ำไว้ใช้ในการเกษตร	ซ่อมแซมรางชลประทาน สาย อบต.-สะพานบ้านบน หมู่ที่ 4 ตามแบบแปลนของ อบต.สวนหลวง	800,000	800,000	800,000	800,000	800,000	จำนวน 1 แห่ง	สามารถระบายน้ำที่ท่วมขังในช่วงฤดูฝน และกักเก็บน้ำไว้ใช้	กองช่าง

แบบ ผ.02

ที่	โครงการ	วัตถุประสงค์	เป้าหมาย (ผลผลิตของโครงการ)	งบประมาณ					ตัวชี้วัด (KPI)	ผลที่คาดว่าจะได้รับ	หน่วยงานรับผิดชอบหลัก
				2566 (บาท)	2567 (บาท)	2568 (บาท)	2569 (บาท)	2570 (บาท)			
352	ปรับปรุงและซ่อมแซมรางระบายน้ำบ้านบ่อล้อ หมู่ที่ 8	เพื่อระบายน้ำที่ท่วมขังในช่วงฤดูฝน	ปรับปรุงและซ่อมแซมรางระบายน้ำบ้านบ่อล้อ หมู่ที่ 8 ตามแบบแปลนของ อบต.สวนหลวง	500,000	-	-	-	-	จำนวน 1 แห่ง	ช่วยระบายน้ำที่ท่วมขังในช่วงฤดูฝน	กองช่าง
353	ซ่อมแซมรางส่งน้ำสายชลประทาน-เกาะค่าง หมู่ที่ 9	เพื่อระบายน้ำที่ท่วมขังในช่วงฤดูฝน	ซ่อมแซมรางส่งน้ำสายชลประทาน-เกาะค่าง หมู่ที่ 9 ตามแบบแปลนของ อบต.สวนหลวง	390,000	390,000	390,000	390,000	390,000	จำนวน 1 แห่ง	ช่วยระบายน้ำที่ท่วมขังในช่วงฤดูฝน	กองช่าง
354	ขุดลอกพร้อมซ่อมแซมรางน้ำสายชลประทานเกาะค่าง แยกนานายอนันต์ หมู่ที่ 9	เพื่อระบายน้ำที่ท่วมขังในช่วงฤดูฝน	ขุดลอกพร้อมซ่อมแซมรางน้ำสายชลประทานเกาะค่าง แยกนานายอนันต์ หมู่ที่ 9 จำนวน 1 แห่ง ตามแบบแปลนของ อบต.สวนหลวง	-	-	600,000	600,000	600,000	จำนวน 1 แห่ง	ช่วยระบายน้ำที่ท่วมขังในช่วงฤดูฝน	กองช่าง

แบบ ผ.02

ที่	โครงการ	วัตถุประสงค์	เป้าหมาย (ผลผลิตของโครงการ)	งบประมาณ					ตัวชี้วัด (KPI)	ผลที่คาดว่าจะได้รับ	หน่วยงานรับผิดชอบหลัก
				2566 (บาท)	2567 (บาท)	2568 (บาท)	2569 (บาท)	2570 (บาท)			
355	ปรับปรุงและซ่อมแซมระบบเสียงตามสาย	เพื่อเพิ่มประสิทธิภาพของระบบเสียงตามสายเพื่อสนองการรับรู้ข้อมูลข่าวสารแก่ประชาชนอย่างทั่วถึงและสม่ำเสมอ	ปรับปรุงและซ่อมแซมระบบเสียงตามสาย ทั้ง 13 หมู่บ้าน ซึ่งมีระยะทางสายส่งสัญญาณกว่า 44 กิโลเมตร และดอกลำโพงกระจายเสียง จำนวน 202 ดอก ระบบเครื่องส่ง ระบบสายส่ง ลำโพงและอุปกรณ์ ฯลฯ	100,000	100,000	100,000	100,000	100,000	จำนวน 13 หมู่บ้าน	ประชาชนได้รับได้รับข้อมูลข่าวสารอย่างทั่วถึงและสม่ำเสมอ	กองช่าง
356	ขยายเขตเสียงตามสาย หมู่ที่ 1-13 ตำบลสวนหลวง	เพื่อให้ประชาชนได้รับข้อมูลข่าวสารอย่างทั่วถึงและสม่ำเสมอ	ขยายเขตเสียงตามสาย หมู่ที่ 1-13 ตำบลสวนหลวง	100,000	100,000	100,000	100,000	100,000	จำนวน 13 หมู่บ้าน	ประชาชนได้รับได้รับข้อมูลข่าวสารอย่างทั่วถึงและสม่ำเสมอ	กองช่าง
357	ย้ายแผงควบและซ่อมแซมเสียงตามสาย หมู่ที่ 11	เพื่อให้ประชาชนได้รับข้อมูลข่าวสารอย่างทั่วถึงและสม่ำเสมอ	ย้ายแผงควบและซ่อมแซมเสียงตามสาย หมู่ที่ 11	-	-	500,000	-	-	จำนวน 13 หมู่บ้าน	ประชาชนได้รับได้รับข้อมูลข่าวสารอย่างทั่วถึงและสม่ำเสมอ	กองช่าง
358	ติดตั้งกล้องวงจรปิด	เพื่อเพิ่มความปลอดภัยในชีวิตและทรัพย์สินและป้องกันความเสียหายที่อาจเกิดขึ้นกับระบบและอุปกรณ์	ดำเนินการติดตั้งกล้องวงจรปิดในบริเวณพื้นที่สาธารณะ ในเขตตำบลสวนหลวง ที่ทำการ อบต.สวนหลวง , ศพด. ในสังกัด อบต.สวนหลวง ฯลฯ	100,000	100,000	100,000	100,000	100,000	กล้องวงจรปิด 10 ตัว	ประชาชนมีความปลอดภัยในชีวิตและทรัพย์สินเพิ่มขึ้น	กองช่าง

แบบ ผ.02

ที่	โครงการ	วัตถุประสงค์	เป้าหมาย (ผลผลิตของโครงการ)	งบประมาณ					ตัวชี้วัด (KPI)	ผลที่คาดว่าจะได้รับ	หน่วยงานรับผิดชอบหลัก
				2566 (บาท)	2567 (บาท)	2568 (บาท)	2569 (บาท)	2570 (บาท)			
359	ปรับปรุงซ่อมแซมกล้องวงจรปิด (CCTV)	เพื่อเพิ่มความปลอดภัยในชีวิตและทรัพย์สินและป้องกันความเสียหายที่อาจเกิดขึ้นกับระบบและอุปกรณ์	ดำเนินการปรับปรุงซ่อมแซมกล้องวงจรปิด (CCTV) บริเวณสำนักงาน อบต. , ศพด.บ้านหนองหม้อ, บริเวณถนนที่ทำการอำเภอเฉลิมพระเกียรติและบริเวณถนนสาย 408 ถึงหน้าโรงเรียนเฉลิมพระเกียรติ	100,000	100,000	100,000	100,000	100,000	กล้องวงจรปิด 13 ตัว	ประชาชนมีความปลอดภัยในชีวิตและทรัพย์สินเพิ่มขึ้น	กองช่าง
360	ปรับปรุงระบบไฟฟ้า ชุดตู้ควบคุมและโรงเรือนระบบประปาหมู่บ้าน	เพื่อให้มีความพร้อมในการผลิตน้ำประปาสำหรับอุปโภคบริโภค	ปรับปรุงระบบวัสดุ อุปกรณ์ไฟฟ้าและโรงเรือนระบบประปาหมู่บ้าน	400,000	400,000	400,000	400,000	400,000	จำนวน 1 ชุด	ประชาชนมีน้ำใช้สำหรับอุปโภคบริโภค ตลอดทั้งปี	กองช่าง
361	ปรับปรุงระบบไฟฟ้าสถานีสูบน้ำ	เพื่อเพิ่มประสิทธิภาพและเสถียรภาพของระบบไฟฟ้าสถานีสูบน้ำ	ปรับปรุงระบบไฟฟ้าสถานีสูบน้ำโดยเปลี่ยนอุปกรณ์ระบบไฟฟ้า	200,000	200,000	200,000	200,000	200,000	จำนวน 1 ชุด	ประชาชนมีน้ำใช้สำหรับอุปโภคบริโภค ตลอดทั้งปี	กองช่าง
362	ก่อสร้างระบบไฟฟ้าแสงสว่าง (โซล่าเซลล์)	เพื่อความสะดวกแก่ประชาชนในช่วงเวลากลางคืน	ก่อสร้างระบบไฟฟ้าแสงสว่าง (โซล่าเซลล์) บริเวณถนน 1)สายบ่อน้ำแดง 2)สายสระไคร-ควนพัง	100,000	-	100,000	-	-	จำนวน 2 จุด	ประชาชนมีความปลอดภัยในชีวิตและทรัพย์สินเพิ่มขึ้น	กองช่าง

แบบ ผ.02

ที่	โครงการ	วัตถุประสงค์	เป้าหมาย (ผลผลิตของโครงการ)	งบประมาณ 2566 (บาท)	2567 (บาท)	2568 (บาท)	2569 (บาท)	2570 (บาท)	ตัวชี้วัด (KPI)	ผลที่คาดว่าจะได้รับ	หน่วยงานรับผิดชอบหลัก
363	**<u>ก่อสร้างระบบประปา</u>** ก่อสร้างระบบประปาหมู่บ้านแบบผิวดินขนาดใหญ่มาก บ้านบางต้า หมู่ที่ 2 (รูปแบบกรมทรัพยากรน้ำ)	เพื่อเพิ่มการให้บริการน้ำประปาสำหรับการอุปโภค บริโภค	ก่อสร้างระบบประปาหมู่บ้านแบบผิวดินขนาดใหญ่มาก บ้านบางต้า หมู่ที่ 2 (รูปแบบกรมทรัพยากรน้ำ)	4,229,000	4,229,000	4,229,000	4,229,000	4,229,000	จำนวน 1 แห่ง	ประชาชนมีน้ำสำหรับอุปโภค บริโภค อย่างเพียงพอและทั่วถึง	กองช่าง
364	ก่อสร้างระบบประปาหมู่บ้านแบบผิวดินขนาดใหญ่มาก บ้านทุ่งสร้าน หมู่ที่ 7 (รูปแบบกรมทรัพยากรน้ำ)	เพื่อเพิ่มการให้บริการน้ำประปาสำหรับการอุปโภค บริโภค	ก่อสร้างระบบประปาหมู่บ้านแบบผิวดินขนาดใหญ่มาก บ้านทุ่งสร้าน หมู่ที่ 7 (รูปแบบกรมทรัพยากรน้ำ)	5,668,900	5,668,900	5,668,900	5,668,900	5,668,900	จำนวน 1 แห่ง	ประชาชนมีน้ำสำหรับอุปโภค บริโภค อย่างเพียงพอและทั่วถึง	กองช่าง
365	ก่อสร้างระบบกรองและถังเก็บน้ำใสประปา หอถังสูงในหมู่ที่ 9	เพื่อเพิ่มการให้บริการน้ำประปาสำหรับการอุปโภค บริโภค	ก่อสร้างระบบกรองและถังเก็บน้ำใสประปา หอถังสูงในหมู่ที่ 9 (รูปแบบกรมทรัพยากรน้ำ)	5,668,900	5,668,900	5,668,900	5,668,900	5,668,900	จำนวน 1 แห่ง	ประชาชนมีน้ำสำหรับอุปโภค บริโภค อย่างเพียงพอและทั่วถึง	กองช่าง
366	ก่อสร้างระบบประปา หมู่ที่ 1 - 13	เพื่อเพิ่มการให้บริการน้ำประปาสำหรับการอุปโภค บริโภค	ก่อสร้างระบบประปา หมู่ที่ 1 - 13	4,800,000	4,800,000	4,800,000	4,800,000	4,800,000	จำนวน 1 แห่ง	ประชาชนมีน้ำสำหรับอุปโภค บริโภค อย่างเพียงพอและทั่วถึง	กองช่าง
367	ก่อสร้างหอถังสูงระบบประปา บ้านทุ่งเฟื้อ หมู่ที่ 5	เพื่อเพิ่มการให้บริการน้ำประปาสำหรับการอุปโภค บริโภค	ก่อสร้างหอถังสูงระบบประปา บ้านทุ่งเฟื้อ หมู่ที่ 5 ขนาด 20 ลบ.ม.	840,000	-	-	-	-	จำนวน 1 แห่ง	ประชาชนมีน้ำสำหรับอุปโภค บริโภค อย่างเพียงพอและทั่วถึง	กองช่าง

แบบ ผ.02

ที่	โครงการ	วัตถุประสงค์	เป้าหมาย (ผลผลิตของโครงการ)	งบประมาณ					ตัวชี้วัด (KPI)	ผลที่คาดว่าจะได้รับ	หน่วยงานรับผิดชอบหลัก
				2566 (บาท)	2567 (บาท)	2568 (บาท)	2569 (บาท)	2570 (บาท)			
368	ก่อสร้างระบบประปาหมู่บ้านแบบผิวดินขนาดใหญ่มาก บ้านทุ่งฟ้า หมู่ที่ 11 (รูปแบบกรมทรัพยากรน้ำ)	เพื่อเพิ่มการให้บริการน้ำประปาสำหรับการอุปโภค บริโภค	ก่อสร้างระบบประปาหมู่บ้านแบบผิวดินขนาดใหญ่มาก บ้านทุ่งฟ้า หมู่ที่ 11 (รูปแบบกรมทรัพยากรน้ำ)	5,668,900	5,668,900	5,668,900	5,668,900	5,668,900	จำนวน 1 แห่ง	ประชาชนมีน้ำสำหรับอุปโภค บริโภค อย่างเพียงพอและทั่วถึง	กองช่าง
369	ก่อสร้างระบบประปาผิวดินขนาดกลาง หมู่ที่ 12	เพื่อเพิ่มการให้บริการน้ำประปาสำหรับการอุปโภค บริโภค	ก่อสร้างระบบประปาผิวดินขนาดกลาง หมู่ที่ 12	-	5,000,000	-	-	-	จำนวน 1 แห่ง	ประชาชนมีน้ำสำหรับอุปโภค บริโภค อย่างเพียงพอและทั่วถึง	กองช่าง
370	ก่อสร้างระบบกรองน้ำแบบผิวดินและถังเก็บน้ำใสขนาดกลาง บ้านดอนยาง หมู่ที่ 6	เพื่อเพิ่มการให้บริการน้ำประปาสำหรับการอุปโภค บริโภค	ก่อสร้างระบบกรองน้ำแบบผิวดินและถังเก็บน้ำใสขนาดกลาง บ้านดอนยาง หมู่ที่ 6 (รูปแบบกรมทรัพยากรน้ำ)	2,200,000	2,200,000	2,200,000	2,200,000	2,200,000	จำนวน 1 แห่ง	ประชาชนมีน้ำสำหรับอุปโภค บริโภค อย่างเพียงพอและทั่วถึง	กองช่าง
371	ก่อสร้างแบบผิวดินและถังเก็บน้ำใสขนาดกลาง บ้านดอนยาง หมู่ที่ 6	เพื่อเพิ่มการให้บริการน้ำประปาสำหรับการอุปโภค บริโภค	ก่อสร้างระบบกรองน้ำแบบผิวดินและถังเก็บน้ำใสขนาดกลาง บ้านดอนยาง หมู่ที่ 6 (รูปแบบกรมทรัพยากรน้ำ)	2,200,000	2,200,000	2,200,000	2,200,000	2,200,000	จำนวน 1 แห่ง	ประชาชนมีน้ำสำหรับอุปโภค บริโภค อย่างเพียงพอและทั่วถึง	กองช่าง

แบบ ผ.02

ที่	โครงการ	วัตถุประสงค์	เป้าหมาย (ผลผลิตของโครงการ)	งบประมาณ					ตัวชี้วัด (KPI)	ผลที่คาดว่าจะได้รับ	หน่วยงานรับผิดชอบหลัก
				2566 (บาท)	2567 (บาท)	2568 (บาท)	2569 (บาท)	2570 (บาท)			
372	**ขยายเขตท่อเมนประปา** ขยายท่อเมนประปาหมู่บ้านจากแยกผู้ใหญ่วรรณา - แยกอำเภอ หมู่ที่ 1	เพื่อเพิ่มการให้บริการน้ำประปาสำหรับการอุปโภค บริโภค	ขยายท่อเมนประปาหมู่บ้านจากแยกผู้ใหญ่วรรณา - แยกอำเภอ หมู่ที่ 1 โดยเปลี่ยนท่อเมนประปา ยาว 1,500 เมตร	-	-	-	220,000	-	จำนวน 1 แห่ง	ประชาชนมีน้ำสำหรับอุปโภค บริโภค อย่างเพียงพอและทั่วถึง	กองช่าง
373	ขยายเขตท่อเมนประปา บ้านศาลาฝาชี หมู่ที่ 1	เพื่อเพิ่มการให้บริการน้ำประปาสำหรับการอุปโภค บริโภค	ขยายเขตท่อเมนประปา หมู่ที่ 1 จุดที่ 1 จากบ้านนางเหียน-บ้านนางหลับ โดยใช้ท่อพีวีซี ชั้น 8.5 ขนาดเส้นผ่านศูนย์กลาง 2นิ้ว ระยะทาง 437 เมตร ติดตั้งหัวจ่าย จำนวน 3 จุด จุดที่ 2 จากบ้านนางเหียน - หน้าโรงพยาบาลเฉลิมพระเกียรติ - บ้านนางสมศรี โดยใช้ท่อพีวีซี ชั้น 8.5 ขนาดเส้นผ่านศูนย์กลาง 2 นิ้ว ระยะทาง 970 เมตร ติดตั้งหัวจ่าย จำนวน 8 จุด และใช้ท่อพีวีซี ชั้น 8.5 ขนาดเส้นผ่านศูนย์กลาง 1 1/2 นิ้วระยะทาง 360 เมตร ติดตั้งหัวจ่าย จำนวน 2 จุด	161,964	161,964	161,964	161,964	161,964	จำนวน 1 แห่ง	ประชาชนมีน้ำสำหรับอุปโภค บริโภค อย่างเพียงพอและทั่วถึง	กองช่าง

แบบ ผ.02

ที่	โครงการ	วัตถุประสงค์	เป้าหมาย (ผลผลิตของโครงการ)	งบประมาณ					ตัวชี้วัด (KPI)	ผลที่คาดว่าจะได้รับ	หน่วยงานรับผิดชอบหลัก
				2566 (บาท)	2567 (บาท)	2568 (บาท)	2569 (บาท)	2570 (บาท)			
374	ขยายเขตท่อเมนประปา บ้านดอนทือ หมู่ที่ 3	เพื่อเพิ่มการให้บริการน้ำประปาสำหรับการอุปโภค บริโภค	ขยายเขตท่อเมนประปา บ้านดอนทือ หมู่ที่ 3 จุดที่1 จากสะพานบ้านบางไทร-บ้านนายหนัก บ้านบางต้า หมู่ที่ 2 โดยใช้ท่อพีวีซี ชั้น 8.5 ขนาดเส้นผ่านศูนย์กลาง 3 นิ้ว ระยะทาง 327 เมตร ติดตั้งหัวจ่าย จำนวน 9 จุด จุดที่ 2 จากสี่แยกบ้านนายพัว - บ้านนายพิเชษฐ์ บ้านบางต้า หมู่ที่ 2 โดยใช้ท่อพีวีซี ชั้น 8.5 ขนาดเส้นผ่านศูนย์กลาง 1 1/2 นิ้ว ระยะทาง 180 เมตร ติดตั้งหัวจ่าย จำนวน 3 จุด จุดที่ 3 จากสามแยกบ้านนายศร-บ้านนายเหลี้ยม บ้างบางไทร ม.3 โดยใช้ท่อพีวีซี ชั้น 8.5 ขนาดเส้นผ่านศูนย์กลาง 3 นิ้ว ระยะทาง 570 เมตร ติดตั้งหัวจ่าย จำนวน 1 จุด จุดที่ 4 จากสามแยกบ้านนายเหลี้ยม-บ้านนายจุน บ้านบางไทร หมู่ที่ 3 โดยใช้ท่อพีวีซี ชั้น 8.5 ขนาดเส้นผ่านศูนย์กลาง 2 นิ้ว ระยะทาง 385 เมตร ติดตั้งหัวจ่าย จำนวน 10 จุด	727,756	727,756	727,756	727,756	727,756	จำนวน 1 แห่ง	ประชาชนมีน้ำสำหรับอุปโภค บริโภค อย่างเพียงพอและทั่วถึง	กองช่าง

แบบ ผ.02

ที่	โครงการ	วัตถุประสงค์	เป้าหมาย (ผลผลิตของโครงการ)	งบประมาณ					ตัวชี้วัด (KPI)	ผลที่คาดว่าจะได้รับ	หน่วยงานรับผิดชอบหลัก
				2566 (บาท)	2567 (บาท)	2568 (บาท)	2569 (บาท)	2570 (บาท)			
			จุดที่ 5 จากสามแยกบ้านายเหลี้ยม-บ้านนางติ๋ม บ้านบางไทร หมู่ที่ 3 โดยใช้ท่อพีวีซี ชั้น 8.5 ขนาดเส้นผ่านศูนย์กลาง 3 นิ้ว ระยะทาง 360 เมตร ติดตั้งหัวจ่าย จำนวน 5 จุด จุดที่ 6 จากสามแยกบ้านนางติ้ม - บ้านนางริ่น บ้านบางไทร หมู่ที่ 3 โดยใช้ท่อพีวีซี ชั้น 8.5 ขนาดเส้นผ่านศูนย์กลาง 3 นิ้ว ระยะทาง 545 เมตร ติดตั้งหัวจ่าย จำนวน 8 จุด จุดที่ 7 จากสามแยกบ้านนางริ่น - คอสะพานบ้านบางต้า หมู่ที่ 3 โดยใช้ท่อพีวีซี ชั้น 8.5 ขนาดเส้นผ่านศูนย์กลาง 2 นิ้ว ระยะทาง 156 เมตร ติดตั้งหัวจ่าย จำนวน 2 จุด จุดที่ 8 จากสามแยกบ้านนางริ่น - บ้านนางละออง หมู่ที่ 3 โดยใช้ท่อพีวีซี ชั้น 8.5 ขนาดเส้นผ่านศูนย์กลาง 2 นิ้ว ระยะทาง 1,920 เมตร ติดตั้งหัวจ่าย จำนวน 40 จุด จุดที่ 9 จากสามแยกบ้านนางละออง-บ้านนายชบ หมู่ที่ 3 โดยใช้ท่อพีวีซี ชั้น 8.5 ขนาดเส้นผ่านศูนย์กลาง 2 นิ้ว ระยะทาง 1,355 เมตร ติดตั้งหัวจ่าย จำนวน 12 จุด								

แบบ ผ.02

ที่	โครงการ	วัตถุประสงค์	เป้าหมาย (ผลผลิตของโครงการ)	งบประมาณ					ตัวชี้วัด (KPI)	ผลที่คาดว่าจะได้รับ	หน่วยงานรับผิดชอบหลัก
				2566 (บาท)	2567 (บาท)	2568 (บาท)	2569 (บาท)	2570 (บาท)			
			จุดที่ 10 จากบ้านนายเสนอ-บ้านนางติ๋ม หมู่ที่ 3 โดยใช้ท่อพีวีซี ชั้น 8.5 ขนาดเส้นผ่านศูนย์กลาง 2 นิ้ว ระยะทาง 1,180 เมตร ติดตั้งหัวจ่าย จำนวน 8 จุด จุดที่ 11 จากบ้านนายประคอง - สะพานบ้านนายบุญช่วย หมู่ที่ 3 โดยใช้ท่อพีวีซี ชั้น 8.5 ขนาดเส้นผ่านศูนย์กลาง 1 1/2 นิ้ว ระยะทาง 280 เมตร ติดตั้งหัวจ่าย จำนวน 8 จุด จุดที่ 12 จากบ้านนายวิชัย - บ้านนายสุทิน หมู่ที่ 3 โดยใช้ท่อพีวีซี ชั้น 8.5 ขนาดเส้นผ่านศูนย์กลาง 1 1/2 นิ้ว ระยะทาง 140 เมตร ติดตั้งหัวจ่าย จำนวน 1 จุด								

แบบ ผ.02

ที่	โครงการ	วัตถุประสงค์	เป้าหมาย (ผลผลิตของโครงการ)	งบประมาณ					ตัวชี้วัด (KPI)	ผลที่คาดว่าจะได้รับ	หน่วยงานรับผิดชอบหลัก
				2566 (บาท)	2567 (บาท)	2568 (บาท)	2569 (บาท)	2570 (บาท)			
375	ขยายเขตท่อเมนประปาบ้านบน หมู่ที่ 4	เพื่อเพิ่มการให้บริการน้ำประปาสำหรับการอุปโภค บริโภค	ขยายเขตท่อเมนประปาบ้านบน หมู่ที่ 4 จุดที่1 จากสามแยกบ้านบน,เนินเจ-บ้านนายสมพงค์ หมู่ที่ 4 โดยใช้ท่อพีวีซี ชั้น 8.5 ขนาดเส้นผ่านศูนย์กลาง 1 1/2 นิ้ว ระยะทาง375 เมตร ติดตั้งหัวจ่าย จำนวน 2จุด จุดที่ 2 จากบ้านนายเจริญ - บ้านเนินเจ โดยใช้ท่อพีวีซี ชั้น 8.5 ขนาดเส้นผ่านศูนย์กลาง 1 1/2 นิ้ว ระยะทาง 450 เมตร ติดตั้งหัวจ่าย จำนวน 5 จุด จุดที่ 3 จากบ้านนายประมวล-บ้านนางอริยา โดยใช้ท่อพีวีซี ชั้น 8.5 ขนาดเส้นผ่านศูนย์กลาง 2 นิ้ว ระยะทาง 620 เมตร ติดตั้งหัวจ่าย จำนวน 5 จุด จุดที่ 4 จากบ้านนายอำพล - บ้านนายประสิทธิ์ ม.4 โดยใช้ท่อพีวีซี ชั้น 8.5 ขนาดเส้นผ่านศูนย์กลาง 2 นิ้ว ระยะทาง 540 เมตร ติดตั้งหัวจ่าย จำนวน 4 จุด	209,838	209,838	209,838	209,838	209,838	จำนวน 1 แห่ง	ประชาชนมีน้ำสำหรับอุปโภค บริโภค อย่างเพียงพอและทั่วถึง	กองช่าง

แบบ ผ.02

ที่	โครงการ	วัตถุประสงค์	เป้าหมาย (ผลผลิตของโครงการ)	งบประมาณ					ตัวชี้วัด (KPI)	ผลที่คาดว่าจะได้รับ	หน่วยงานรับผิดชอบหลัก
				2566 (บาท)	2567 (บาท)	2568 (บาท)	2569 (บาท)	2570 (บาท)			
			จุดที่ 5 จากหลังตลาดบ้านหนองหม้อ -บ้านหมวดไห้ หมู่ที่ 4 โดยใช้ท่อพีวีซี ชั้น 8.5 ขนาดเส้นผ่านศูนย์กลาง 2 นิ้ว ระยะทาง 200 เมตร ติดตั้งหัวจ่าย จำนวน 2 จุด จุดที่ 6 ซอยบ้านนายวิลาศ หมู่ที่ 4 โดยใช้ท่อพีวีซี ชั้น 8.5 ขนาดเส้นผ่านศูนย์กลาง 2 นิ้ว ระยะทาง 288 เมตร ติดตั้งหัวจ่าย จำนวน 3 จุด								

แบบ ผ.02

ที่	โครงการ	วัตถุประสงค์	เป้าหมาย (ผลผลิตของโครงการ)	งบประมาณ					ตัวชี้วัด (KPI)	ผลที่คาดว่าจะได้รับ	หน่วยงานรับผิดชอบหลัก
				2566 (บาท)	2567 (บาท)	2568 (บาท)	2569 (บาท)	2570 (บาท)			
376	ขยายเขตท่อเมนประปา บ้านทุ่งเฟื้อ หมู่ที่ 5	เพื่อเพิ่มการให้บริการน้ำประปาสำหรับการอุปโภค บริโภค	ขยายเขตท่อเมนประปา บ้านทุ่งเฟื้อ หมู่ที่ 5 จากหน้าวัดทุ่งเฟื้อ - บ้านนางเรณู โดยใช้ท่อดีวีซี ชั้น 8.5 ขนาดเส้นผ่านศูนย์กลาง 1 1/2 นิ้ว ระยะทาง 200 เมตร ติดตั้งหัวจ่าย จำนวน 2 จุด	10,884	10,884	10,884	10,884	10,884	จำนวน 1 แห่ง	ประชาชนมีน้ำสำหรับอุปโภค บริโภค อย่างเพียงพอและทั่วถึง	กองช่าง
377	ขยายเขตท่อเมนประปา บ้านดอนยาง หมู่ที่ 6	เพื่อเพิ่มการให้บริการน้ำประปาสำหรับการอุปโภค บริโภค	ขยายเขตท่อเมนประปา บ้านดอนยาง หมู่ที่ 6 <u>จุดที่ 1</u> จากบ้านนางอุไร-คลองบางแสม โดยใช้ท่อพีวีซี ชั้น 8.5 ขนาดเส้นผ่านศูนย์กลาง 2 นิ้ว ระยะทาง 2,062 เมตร ติดตั้งหัวจ่าย จำนวน 19 จุด <u>จุดที่ 2</u> จากบ้านนางประคิ่น - บ้านนางวรรณี โดยใช้ท่อพีวีซี ชั้น 8.5 ขนาดเส้นผ่านศูนย์กลาง 2 นิ้ว ระยะทาง 400 เมตร ติดตั้งหัวจ่าย จำนวน 10 จุด	179,114	179,114	179,114	179,114	179,114	จำนวน 1 แห่ง	ประชาชนมีน้ำสำหรับอุปโภค บริโภค อย่างเพียงพอและทั่วถึง	กองช่าง

แบบ ผ.02

ที่	โครงการ	วัตถุประสงค์	เป้าหมาย (ผลผลิตของโครงการ)	งบประมาณ					ตัวชี้วัด (KPI)	ผลที่คาดว่าจะได้รับ	หน่วยงานรับผิดชอบหลัก
				2566 (บาท)	2567 (บาท)	2568 (บาท)	2569 (บาท)	2570 (บาท)			
378	ขยายเขตท่อเมนประปา บ้านสะกา หมู่ที่ 8	เพื่อเพิ่มการให้บริการน้ำประปาสำหรับการอุปโภค บริโภค	ขยายเขตท่อเมนประปา บ้านสะกา หมู่ที่ 8 จุดที่ 1 จากบ้านนายมล-บ้านนายเปียก หมู่ที่ 8 โดยใช้ท่อพีวีซี ชั้น 8.5 ขนาดเส้นผ่านศูนย์กลาง 2 นิ้ว ระยะทาง 540 เมตร ติดตั้งหัวจ่าย จำนวน 5 จุด จุดที่ 2 จากบ้านนายสุรชัย - บ้านนางอรอุมา ม. 8 โดยใช้ท่อพีวีซี ชั้น 8.5 ขนาดเส้นผ่านศูนย์กลาง 2 นิ้ว ระยะทาง 400 เมตร ติดตั้งหัวจ่าย จำนวน 10 จุด จุดที่ 3 จากถนนซอยรางน้ำ - บ้านนายเสรี หมู่ที่ 8 โดยใช้ท่อพีวีซี ชั้น 8.5 ขนาดเส้นผ่านศูนย์กลาง 2 นิ้ว ระยะทาง 80 เมตร ติดตั้งหัวจ่าย จำนวน 4 จุด จุดที่ 4 จากถนนซอยรางน้ำ - บ้านนางนา หมู่ที่ 8 โดยใช้ท่อพีวีซี ชั้น 8.5 ขนาดเส้นผ่านศูนย์กลาง 2 นิ้ว ระยะทาง 90 เมตร ติดตั้งหัวจ่าย จำนวน 2 จุด	79,643	79,643	79,643	79,643	79,643	จำนวน 1 แห่ง	ประชาชนมีน้ำสำหรับอุปโภค บริโภค อย่างเพียงพอและทั่วถึง	กองช่าง

แบบ ผ.02

ที่	โครงการ	วัตถุประสงค์	เป้าหมาย (ผลผลิตของโครงการ)	งบประมาณ					ตัวชี้วัด (KPI)	ผลที่คาดว่าจะได้รับ	หน่วยงานรับผิดชอบหลัก
				2566 (บาท)	2567 (บาท)	2568 (บาท)	2569 (บาท)	2570 (บาท)			
379	ขยายเขตท่อเมนประปา บ้านหนองหม้อ หมู่ที่ 9	เพื่อเพิ่มการให้บริการน้ำประปาสำหรับการอุปโภค บริโภค	ขยายเขตท่อเมนประปา บ้านหนองหม้อ หมู่ที่ 9 จากบ้านนายสมศักดิ์ - นายพิเชษฐ์ หมู่ที่ 9 โดยใช้ท่อพีวีซี ชั้น 8.5 ขนาดเส้นผ่านศูนย์กลาง 2 นิ้ว ระยะทาง 1,035 เมตร ติดตั้งหัวจ่าย จำนวน 6 จุด	78,879	78,879	78,879	78,879	78,879	จำนวน 1 แห่ง	ประชาชนมีน้ำสำหรับอุปโภค บริโภค อย่างเพียงพอและทั่วถึง	กองช่าง
380	ขยายเขตท่อเมนประปา บ้านทับแขก หมู่ที่ 10	เพื่อเพิ่มการให้บริการน้ำประปาสำหรับการอุปโภค บริโภค	ขยายเขตท่อเมนประปา บ้านทับแขก หมู่ที่ 10 <u>จุดที่ 1</u> จากหน้าวัดหนองหินหลัก-บ้านนายจีรพจน์-ท่อเมนเดิม โดยใช้ท่อพีวีซี ชั้น 8.5 ขนาดเส้นผ่านศูนย์กลาง 3 นิ้ว ระยะทาง 593 เมตร ติดตั้งหัวจ่าย จำนวน 6 จุด <u>จุดที่ 2</u> จากบ้านนายจีรพจน์ - บ้านนางสมจิต โดยใช้ท่อพีวีซี ชั้น 8.5 ขนาดเส้นผ่านศูนย์กลาง 1 1/2 นิ้ว ระยะทาง 230 เมตร ติดตั้งหัวจ่าย จำนวน 5 จุด <u>จุดที่ 3</u> จากหน้าวัดหนองหินหลัก - คลองหมู่ที่ 10 โดยใช้ท่อพีวีซี ชั้น 8.5 ขนาดเส้นผ่านศูนย์กลาง 3 นิ้ว ระยะทาง 980 เมตร ติดตั้งหัวจ่าย จำนวน 27 จุด	458,426	458,426	458,426	458,426	458,426	จำนวน 1 แห่ง	ประชาชนมีน้ำสำหรับอุปโภค บริโภค อย่างเพียงพอและทั่วถึง	กองช่าง

แบบ ผ.02

ที่	โครงการ	วัตถุประสงค์	เป้าหมาย (ผลผลิตของโครงการ)	งบประมาณ					ตัวชี้วัด (KPI)	ผลที่คาดว่าจะได้รับ	หน่วยงานรับผิดชอบหลัก
				2566 (บาท)	2567 (บาท)	2568 (บาท)	2569 (บาท)	2570 (บาท)			
			จุดที่ 4 จากแนวท่อเมนเดิม - บ้านนายสุรินทร์-บ้านนางแช้ม โดยใช้ท่อพีวีซี ชั้น 8.5 ขนาดเส้นผ่านศูนย์กลาง 1 1/2 นิ้ว ระยะทาง 410 เมตร ติดตั้งหัวจ่าย จำนวน 3 จุด จุดที่ 5 จากแนวท่อเมนเดิม - บ้านนายสุรินทร์-บ้านนางแช้ม โดยใช้ท่อพีวีซี ชั้น 8.5 ขนาดเส้นผ่านศูนย์กลาง 1 1/2 นิ้ว ระยะทาง 410 เมตร ติดตั้งหัวจ่าย จำนวน 3 จุด จุดที่ 6 จากบ้านนายจีรพจน์ - บ้านนายเจิม โดยใช้ท่อพีวีซี ชั้น 8.5 ขนาดเส้นผ่านศูนย์กลาง 3 นิ้ว ระยะทาง 372 เมตร ติดตั้งหัวจ่าย จำนวน 3 จุด จุดที่ 7 จากบ้านนายเจิม-บ้านนายสนิท โดยใช้ท่อพีวีซี ชั้น 8.5 ขนาดเส้นผ่านศูนย์กลาง 2 นิ้ว ระยะทาง 330 เมตร ติดตั้งหัวจ่าย จำนวน 10 จุด								

แบบ ผ.02

ที่	โครงการ	วัตถุประสงค์	เป้าหมาย (ผลผลิตของโครงการ)	งบประมาณ					ตัวชี้วัด (KPI)	ผลที่คาดว่าจะได้รับ	หน่วยงานรับผิดชอบหลัก
				2566 (บาท)	2567 (บาท)	2568 (บาท)	2569 (บาท)	2570 (บาท)			
381	ขยายเขตท่อเมนประปา บ้านบางนกวัก หมู่ที่ 12	เพื่อเพิ่มการให้บริการน้ำประปาสำหรับการอุปโภค บริโภค	ขยายเขตท่อเมนประปา บ้านบางนกวัก หมู่ที่ 12 จุดที่ 1 จากบ้านนายแจก - บ้านนายประยูร หมู่ที่ 3 โดยใช้ท่อพีวีซี ชั้น 8.5 ขนาดเส้นผ่านศูนย์กลาง 2 นิ้ว ระยะทาง 780 เมตร ติดตั้งหัวจ่าย จำนวน 11 จุด จุดที่ 2 จากบ้านนายภักดี - บ้านนายประสิทธิ์ โดยใช้ท่อพีวีซี ชั้น 8.5 ขนาดเส้นผ่านศูนย์กลาง 2 นิ้ว ระยะทาง 830 เมตร ติดตั้งหัวจ่าย จำนวน 20 จุด จุดที่ 3 จากบ้านนายผา - บ้านนายจำเนียร โดยใช้ท่อพีวีซี ชั้น 8.5 ขนาดเส้นผ่านศูนย์กลาง 1 1/2 นิ้ว ระยะทาง 360 เมตร ติดตั้งหัวจ่าย จำนวน 5 จุด จุดที่ 4 จากบ้านนางเชื้อ - บ้านนางสำลี โดยใช้ท่อพีวีซี ชั้น 8.5 ขนาดเส้นผ่านศูนย์กลาง 1 1/2 นิ้ว ระยะทาง 160 เมตร ติดตั้งหัวจ่าย จำนวน 2 จุด	295,984	295,984	295,984	295,984	295,984	จำนวน 1 แห่ง	ประชาชนมีน้ำสำหรับอุปโภค บริโภค อย่างเพียงพอและทั่วถึง	กองช่าง

แบบ ผ.02

ที่	โครงการ	วัตถุประสงค์	เป้าหมาย (ผลผลิตของโครงการ)	งบประมาณ					ตัวชี้วัด (KPI)	ผลที่คาดว่าจะได้รับ	หน่วยงานรับผิดชอบหลัก
				2566 (บาท)	2567 (บาท)	2568 (บาท)	2569 (บาท)	2570 (บาท)			
			จุดที่ 5 จากสามแยกทางไปบ้านนายพบ - บ้านนายพบ โดยใช้ท่อพีวีซี ชั้น 8.5 ขนาดเส้นผ่านศูนย์กลาง 3 นิ้ว ระยะทาง 700 เมตร ติดตั้งหัวจ่าย จำนวน 8 จุดและใช้ท่อพีวีซี ชั้น 8.5 ขนาดเส้นผ่านศูนย์กลาง 2 นิ้ว ระยะทาง 1,1012 เมตร ติดตั้งหัวจ่าย จำนวน 20 จุด จุดที่ 6 จากสามแยกทางเข้าสำนักสงฆ์เทพประสิทธิ์ - บ้านนางหงส์ โดยใช้ท่อพีวีซี ชั้น 8.5 ขนาดเส้นผ่านศูนย์กลาง 2 นิ้ว ระยะทาง 370 เมตร ติดตั้งหัวจ่าย จำนวน 2 จุด								
382	ขยายเขตท่อเมนประปาบ้านในแหลม หมู่ที่ 13	เพื่อเพิ่มการให้บริการน้ำประปาสำหรับการอุปโภค บริโภค	ขยายเขตท่อเมนประปาบ้านในแหลม หมู่ที่ 13 จากปลายท่อเมนคลองศาลาฝาชี-สี่แยกหน้าบ้านนายเลี่ยน โดยใช้ท่อพีวีซี ชั้น 8.5 ขนาดเส้นผ่านศูนย์กลาง 2 นิ้ว ระยะทาง 545 เมตร ติดตั้งหัวจ่าย จำนวน 5 จุด	44,000	44,000	44,000	44,000	44,000	จำนวน 1 แห่ง	ประชาชนมีน้ำสำหรับอุปโภค บริโภค อย่างเพียงพอและทั่วถึง	กองช่าง

แบบ ผ.02

ที่	โครงการ	วัตถุประสงค์	เป้าหมาย (ผลผลิตของโครงการ)	งบประมาณ					ตัวชี้วัด (KPI)	ผลที่คาดว่าจะได้รับ	หน่วยงานรับผิดชอบหลัก
				2566 (บาท)	2567 (บาท)	2568 (บาท)	2569 (บาท)	2570 (บาท)			
383	ขยายเขตท่อเมนประปาบ้านในแหลม หมู่ที่ 13 มายังหมู่ที่ 7	เพื่อเพิ่มการให้บริการน้ำประปาสำหรับการอุปโภค บริโภค	ขยายเขตท่อเมนประปาบ้านในแหลม หมู่ที่ 13 มายังหมู่ที่ 7 จุดที่ 1 จากสี่แยกบ้านนายเลี่ยน-บ้านนายทูน(หนองยางพุ่ม) หมู่ที่ 7 โดยใช้ท่อพีวีซี ชั้น 8.5 ขนาดเส้นผ่านศูนย์กลาง 2 นิ้ว ระยะทาง 1,621 เมตร ติดตั้งหัวจ่าย จำนวน 21 จุด จุดที่ 2 จากสามแยกหนองยางพุ่ม - บ้านผู้ใหญ่สุทัศน์ หมู่ที่ 7 โดยใช้ ท่อพีวีซี ชั้น 8.5 ขนาดเส้นผ่าน ศูนย์กลาง 2 นิ้ว ระยะทาง 222 เมตร ติดตั้งหัวจ่าย จำนวน 2 จุด	158,812	158,812	158,812	158,812	158,812	จำนวน 1 แห่ง	ประชาชนมีน้ำสำหรับอุปโภค บริโภค อย่างเพียงพอและทั่วถึง	กองช่าง
384	ขยายเขตท่อเมนประปาประปาหมู่บ้าน หมู่ที่ 1-13 ในตำบลสวนหลวง	เพื่อเพิ่มการให้บริการน้ำประปาสำหรับการอุปโภค บริโภค	ขยายเขตท่อเมนประปาประปาหมู่บ้าน หมู่ที่ 1-13 ในตำบลสวนหลวง	350,000	350,000	350,000	350,000	350,000	จำนวน 13 หมู่บ้าน	ประชาชนมีน้ำสำหรับอุปโภค บริโภค อย่างเพียงพอและทั่วถึง	กองช่าง
385	ปรับปรุงระบบประปาหมู่บ้าน หมู่ที่ 1-13 ในตำบลสวนหลวง	เพื่อเพิ่มการให้บริการน้ำประปาสำหรับการอุปโภค บริโภค	ปรับปรุงระบบประปาหมู่บ้าน หมู่ที่ 1-13 ในตำบลสวนหลวง โดยการเปลี่ยนขนาดท่อเมน ปรับปรุงระบบประปา อื่น ๆ ฯลฯ	350,000	350,000	350,000	350,000	350,000	จำนวน 13 หมู่บ้าน	ประชาชนมีน้ำสำหรับอุปโภค บริโภค อย่างเพียงพอและทั่วถึง	กองช่าง

แบบ ผ.02

ที่	โครงการ	วัตถุประสงค์	เป้าหมาย (ผลผลิตของโครงการ)	งบประมาณ					ตัวชี้วัด (KPI)	ผลที่คาดว่าจะได้รับ	หน่วยงานรับผิดชอบหลัก
				2566 (บาท)	2567 (บาท)	2568 (บาท)	2569 (บาท)	2570 (บาท)			
386	**<u>ขุดเจาะบ่อบาดาล</u>** ขุดเจาะบ่อบาดาล หมู่ที่ 1	เพื่อเพิ่มการให้บริการน้ำประปาสำหรับการอุปโภค บริโภค	ขุดเจาะบ่อบาดาล หมู่ที่ 1 ปริมาณน้ำไม่น้อยกว่า 4.5 ลูกบาศก์เมตรต่อชั่วโมง พร้อมติดตั้งเครื่องสูบน้ำแบบจมน้ำขนาดไม่น้อยกว่า 1.5 แรงม้า พร้อมอุปกรณ์ควบคุม	420,000	420,000	420,000	420,000	420,000	จำนวน 1 แห่ง	ประชาชนมีน้ำสำหรับอุปโภค บริโภค อย่างเพียงพอและทั่วถึง	กองช่าง
387	ขุดเจาะบ่อบาดาล หมู่ที่ 4	เพื่อเพิ่มการให้บริการน้ำประปาสำหรับการอุปโภค บริโภค	ขุดเจาะบ่อบาดาล หมู่ที่ 4 ปริมาณน้ำไม่น้อยกว่า 4.5 ลูกบาศก์เมตรต่อชั่วโมง พร้อมติดตั้งเครื่องสูบน้ำแบบจมน้ำขนาดไม่น้อยกว่า 1.5 แรงม้า พร้อมอุปกรณ์ควบคุม	420,000	420,000	420,000	420,000	420,000	จำนวน 1 แห่ง	ประชาชนมีน้ำสำหรับอุปโภค บริโภค อย่างเพียงพอและทั่วถึง	กองช่าง
388	ขุดเจาะบ่อบาดาล หมู่ที่ 12	เพื่อเพิ่มการให้บริการน้ำประปาสำหรับการอุปโภค บริโภค	ขุดเจาะบ่อบาดาล หมู่ที่ 12 ปริมาณน้ำไม่น้อยกว่า 4.5 ลูกบาศก์เมตรต่อชั่วโมง พร้อมติดตั้งเครื่องสูบน้ำแบบจมน้ำขนาดไม่น้อยกว่า 1.5 แรงม้า พร้อมอุปกรณ์ควบคุม	420,000	420,000	420,000	420,000	420,000	จำนวน 1 แห่ง	ประชาชนมีน้ำสำหรับอุปโภค บริโภค อย่างเพียงพอและทั่วถึง	กองช่าง
389	ขุดเจาะบ่อบาดาล หมู่ที่ 13	เพื่อเพิ่มการให้บริการน้ำประปาสำหรับการอุปโภค บริโภค	ขุดเจาะบ่อบาดาล หมู่ที่ 13 ปริมาณน้ำไม่น้อยกว่า 4.5 ลูกบาศก์เมตรต่อชั่วโมง พร้อมติดตั้งเครื่องสูบน้ำแบบจมน้ำขนาดไม่น้อยกว่า 1.5 แรงม้า พร้อมอุปกรณ์ควบคุม	420,000	420,000	420,000	420,000	420,000	จำนวน 1 แห่ง	ประชาชนมีน้ำสำหรับอุปโภค บริโภค อย่างเพียงพอและทั่วถึง	กองช่าง

แบบ ผ.02

ที่	โครงการ	วัตถุประสงค์	เป้าหมาย (ผลผลิตของโครงการ)	งบประมาณ					ตัวชี้วัด (KPI)	ผลที่คาดว่าจะได้รับ	หน่วยงานรับผิดชอบหลัก
				2566 (บาท)	2567 (บาท)	2568 (บาท)	2569 (บาท)	2570 (บาท)			
390	ปรับปรุงซ่อมแซม ศูนย์พัฒนาเด็กเล็ก สังกัด อบต.สวนหลวง (สำนักปลัด)	เพื่อซ่อมแซม ศูนย์พัฒนาเด็กเล็ก ให้มีสภาพใช้งานได้ ตามปกติ	ศูนย์พัฒนาเด็กเล็ก สังกัด อบต.สวนหลวง ทั้ง 3 ศูนย์	45,000	45,000	45,000	45,000	45,000	ศพด.ทั้ง 3 ศูนย์	ศูนย์พัฒนาเด็กเล็ก สังกัด อบต.สวนหลวง ทั้ง 3 ศูนย์ ใช้งานได้ตามปกติ	กองช่าง
391	ปรับปรุงทาสีอาคารเรียนและรั้วศูนย์พัฒนาเด็กเล็กสะกา (สำนักปลัด)	เพื่ออาคารเรียน รั้ว มีความสวยงาม น่าอยู่ น่าเรียน	ทาสีอาคารเรียนและรั้ว อาคารห้องน้ำ ห้องครัว โรงอาหาร ทั้งภายนอกและภายใน	100,000	-	-	-	-	ศพด.สะกา จำนวน 1 แห่ง	อาคารเรียน รั้ว มีความสวยงาม น่าอยู่ น่าเรียน	กองช่าง
392	ปรับปรุงทาสีอาคารเรียน ศูนย์พัฒนาเด็กเล็ก บ้านหนองหม้อ (สำนักปลัด)	เพื่ออาคารเรียน มีความสวยงาม น่าอยู่ น่าเรียน	ทาสีอาคารเรียน ศูนย์พัฒนาเด็กเล็กบ้านหนองหม้อ ทั้งภายนอกและภายใน	-	-	90,000	-	-	ศูนย์พัฒนาเด็กเล็ก บ้านหนองหม้อ จำนวน 1 แห่ง	อาคารเรียน มีความสวยงาม น่าอยู่ น่าเรียน	กองช่าง
393	ก่อสร้างอ่างแปรงฟัน สำหรับเด็กปฐมวัย ศูนย์พัฒนาเด็กเล็ก บ้านหนองหม้อ (สำนักปลัด)	เพื่อเด็กปฐมวัย ได้มีที่แปรงฟัน ที่สะอาด และ สะดวกสบาย	ก่อสร้างอ่าง สำหรับแปรงฟัน ความกว้าง 40 ซม. ยาว 5 เมตร สูง 70 ซม. ก๊อกน้ำ จำนวน 8 ตัว พร้อมติดกระเบื้อง	-	-	12,000	-	-	ศูนย์พัฒนาเด็กเล็ก บ้านหนองหม้อ จำนวน 1 แห่ง	เด็กปฐมวัย มีที่สำหรับ แปรงฟันที่สะอาด สะดวกสบาย	กองช่าง
394	โครงการต่อเติมรั้วโรงเรียน ศูนย์พัฒนาเด็กเล็ก บ้านหนองหม้อ (สำนักปลัด)	เพื่อป้องกันเด็กไม่ให้ ออกไปวิ่งเล่นข้างถนน	ต่อเติมรั้วโรงเรียน ศูนย์พัฒนาเด็กเล็กบ้านหนองหม้อ	-	64,000	-	-	-	ศูนย์พัฒนาเด็กเล็ก บ้านหนองหม้อ จำนวน 1 แห่ง	ป้องกันเด็กไม่ให้ ออกไปวิ่งเล่นข้างถนน ป้องกันอุบัติเหตุ	กองช่าง

แบบ ผ.02

ที่	โครงการ	วัตถุประสงค์	เป้าหมาย (ผลผลิตของโครงการ)	งบประมาณ					ตัวชี้วัด (KPI)	ผลที่คาดว่าจะได้รับ	หน่วยงานรับผิดชอบหลัก
				2566 (บาท)	2567 (บาท)	2568 (บาท)	2569 (บาท)	2570 (บาท)			
395	โครงการกั้นห้องเรียนศูนย์พัฒนาเด็กเล็กบ้านหนองหม้อ (สำนักปลัด)	เพื่อความเป็นสัดส่วนในการแบ่งแยกห้องเรียนตามช่วงอายุ	กั้นห้องเรียนศูนย์พัฒนาเด็กเล็กบ้านหนองหม้อ	65,000	-	-	-	-	ศูนย์พัฒนาเด็กเล็กบ้านหนองหม้อ จำนวน 1 แห่ง	ห้องเรียนได้มีการแบ่งแยกตามช่วงอายุอย่างเป็นสัดส่วน	กองช่าง
396	ปรับปรุงและซ่อมแซมอาคารที่ทำการองค์การบริหารส่วนตำบลสวนหลวง	เพื่อปรับปรุงซ่อมแซมอาคารที่ทำการให้มีสภาพใช้งานได้ตามปกติ	อาคารที่ทำการองค์การบริหารส่วนตำบลสวนหลวง	200,000	200,000	200,000	200,000	200,000	อาคารที่ทำการ จำนวน 1 แห่ง	อาคารที่ทำการมีสภาพดีใช้งานได้ตามปกติ	กองช่าง
397	ก่อสร้างอาคารที่ทำการองค์การบริหารส่วนตำบลสวนหลวง	เพื่อทำการก่อสร้างอาคารที่ทำการ อบต.สวนหลวง	ก่อสร้างอาคารที่ทำการองค์การบริหารส่วนตำบลสวนหลวง	20,000,000	20,000,000	20,000,000	20,000,000	20,000,000	อาคารที่ทำการ จำนวน 1 แห่ง	มีอาคารที่ทำการเพื่อรองรับการบริการประชาชน	กองช่าง
รวม	**397 โครงการ**	-	-	**253,667,020**	**255,364,200**	**230,721,700**	**213,131,600**	**208,086,900**	-	-	-

แบบ ผ.02

รายละเอียดโครงการพัฒนา

แผนพัฒนาท้องถิ่น (พ.ศ. 2566 - 2570)

องค์การบริหารส่วนตำบลสวนหลวง

ก. ยุทธศาสตร์จังหวัดที่ 1 บริหารจัดการเกษตรและอุตสาหกรรมสู่มาตรฐานครบวงจร และเป็นมิตรกับสิ่งแวดล้อม

ข. ยุทธศาสตร์การพัฒนาขององค์กรปกครองส่วนท้องถิ่นในเขตจังหวัด ที่ 4 การพัฒนาโครงสร้างพื้นฐาน

1. ยุทธศาสตร์การพัฒนาโครงสร้างพื้นฐาน

1.2 แผนงานเคหะและชุมชน งานไฟฟ้าและประปา

ที่	โครงการ	วัตถุประสงค์	เป้าหมาย (ผลผลิตของโครงการ)	งบประมาณ					ตัวชี้วัด (KPI)	ผลที่คาดว่าจะได้รับ	หน่วยงานรับผิดชอบหลัก
				2566 (บาท)	2567 (บาท)	2568 (บาท)	2569 (บาท)	2570 (บาท)			
1	อุดหนุนการไฟฟ้าส่วนภูมิภาคสาขาอำเภอเฉลิมพระเกียรติ ติดตั้งระบบไฟฟ้าแสงสว่างสาธารณะ	เพื่อให้ประชาชนได้รับความสะดวกและปลอดภัยในการสัญจรเวลากลางคืน	อุดหนุนการไฟฟ้าส่วนภูมิภาคสาขาอำเภอเฉลิมพระเกียรติ ติดตั้งระบบไฟฟ้าแสงสว่างสาธารณะ 1)ถนนสายหลัก 2)ถนนสายรอง 3)บริเวณที่เป็นจุดเสี่ยง	500,000	500,000	500,000	500,000	500,000	ติดตั้งไฟฟ้าสาธารณะ ทั้ง 13 หมู่บ้าน	ประชาชนได้รับความสะดวกและปลอดภัยในการสัญจรเวลากลางคืน	กองช่าง
2	อุดหนุนการไฟฟ้าส่วนภูมิภาคสาขาอำเภอเฉลิมพระเกียรติ บำรุงรักษาหม้อแปลงไฟฟ้า	เพื่อเพิ่มประสิทธิภาพให้กับระบบจ่ายพลังงานไฟฟ้าและป้องกันความเสียหายที่อาจเกิดขึ้นกับหม้อแปลงไฟฟ้าระบบส่งน้ำและระบบประปา	อุดหนุนการไฟฟ้าส่วนภูมิภาคสาขาอำเภอเฉลิมพระเกียรติ ทำการบำรุงรักษาหม้อแปลงไฟฟ้า 1)ประปา ม.1 แบบ 3 เฟส 2)ประปา ม.3 แบบ 3 เฟส 3)ประปา ม.4 แบบ 1 เฟส 4)ประปา ม.6 แบบ 1 เฟส 5)ประปา ม.8 แบบ 1 เฟส 6)ประปา ม.10 แบบ 1 เฟส 7)ประปา ม.12 แบบ 1 เฟส 8)สถานีสูบบ้านบน ม.4 แบบ 3 เฟส 9)สถานีสูบน้ำบ่อล้อ แบบ 3 เฟส	50,000	50,000	50,000	50,000	50,000	จำนวน 13 หมู่บ้าน	ระบบจ่ายพลังงานไฟฟ้ามีประสิทธิภาพมากขึ้น	กองช่าง

แบบ ผ.02

ที่	โครงการ	วัตถุประสงค์	เป้าหมาย (ผลผลิตของโครงการ)	งบประมาณ					ตัวชี้วัด (KPI)	ผลที่คาดว่าจะได้รับ	หน่วยงานรับผิดชอบหลัก
				2566 (บาท)	2567 (บาท)	2568 (บาท)	2569 (บาท)	2570 (บาท)			
3	อุดหนุนการไฟฟ้าส่วนภูมิภาค สาขาอำเภอเฉลิมพระเกียรติ ย้ายเสาไฟฟ้าในสวนยาง นายภิญโญ-ริมคลอง(ทุกสาย) หมู่ที่ 3	เพื่อลดการกีดขวางจากเสาไฟฟ้าและเพื่อความปลอดภัยของประชาชน	อุดหนุนการไฟฟ้าส่วนภูมิภาค สาขาอำเภอเฉลิมพระเกียรติ ย้ายเสาไฟฟ้าในสวนยาง นายภิญโญ-ริมคลอง(ทุกสาย) หมู่ที่ 3	-	-	-	-	100,000	จำนวน 1 แห่ง	ประชาชนได้รับความสะดวกและปลอดภัยในการสัญจร	กองช่าง
4	อุดหนุนการไฟฟ้าส่วนภูมิภาค สาขาอำเภอเฉลิมพระเกียรติ เปลี่ยนสายแรงสูงระบบจำหน่ายไฟฟ้าเข้าระบบประปา หมู่ที่ 6 บ้านดอนยาง	เพื่อความมีประสิทธิภาพของระบบจำหน่ายไฟฟ้า	อุดหนุนการไฟฟ้าส่วนภูมิภาค สาขาอำเภอเฉลิมพระเกียรติ เปลี่ยนสายแรงสูงระบบจำหน่ายไฟฟ้าเข้าระบบประปา หมู่ที่ 6 บ้านดอนยาง	100,000	-	-	-	-	จำนวน 1 แห่ง	ระบบจำหน่ายไฟฟ้ามีประสิทธิภาพเพิ่มขึ้น	กองช่าง
5	อุดหนุนการไฟฟ้าส่วนภูมิภาค สาขาอำเภอเฉลิมพระเกียรติ เลื่อนเสาไฟฟ้า หมู่ที่ 2	เพื่อความปลอดภัยของประชาชนที่สัญจรไปมา	อุดหนุนการไฟฟ้าส่วนภูมิภาค สาขาอำเภอเฉลิมพระเกียรติ เลื่อนเสาไฟฟ้า หมู่ที่ 2	300,000	-	-	-	-	จำนวน 1 แห่ง	ประชาชนได้รับความสะดวกและปลอดภัยในการสัญจร	กองช่าง
6	อุดหนุนการไฟฟ้าส่วนภูมิภาค สาขาอำเภอเฉลิมพระเกียรติ ติดตั้งหม้อแปลงไฟฟ้า หมู่ที่ 3	เพื่อความมีประสิทธิภาพของการใช้ไฟฟ้า	อุดหนุนการไฟฟ้าส่วนภูมิภาค สาขาอำเภอเฉลิมพระเกียรติ ติดตั้งหม้อแปลงไฟฟ้า หมู่ที่ 3 หม้อแปลงไฟฟ้า 3 เฟส พร้อมมิเตอร์สำหรับประปาหมู่บ้าน	340,000	-	-	-	-	จำนวน 1 ชุด 10 ตัว	มีกระแสไฟฟ้าใช้ในการผลิตน้ำประปาได้อย่างเพียงพอ	กองช่าง
รวม	**6 โครงการ**	**-**	**-**	**1,290,000**	**550,000**	**550,000**	**550,000**	**650,000**	**-**	**-**	**-**

แบบ ผ.02/1

รายละเอียดโครงการพัฒนา

ที่นำมาจากแผนพัฒนาหมู่บ้านและแผนพัฒนาชุมชน

(พ.ศ.2566 - 2570)

ก. ยุทธศาสตร์จังหวัดที่ 1 บริหารจัดการเกษตรและอุตสาหกรรมสู่มาตรฐานครบวงจร และเป็นมิตรกับสิ่งแวดล้อม

ข. ยุทธศาสตร์การพัฒนาขององค์กรปกครองส่วนท้องถิ่นในเขตจังหวัด ที่ 4 การพัฒนาโครงสร้างพื้นฐาน

1. ยุทธศาสตร์การพัฒนาโครงสร้างพื้นฐาน

1.3 แผนงานการเกษตร งานสิ่งแวดล้อมและทรัพยากรธรรมชาติ

ที่	โครงการ	วัตถุประสงค์	เป้าหมาย (ผลผลิตของโครงการ)	งบประมาณ					ตัวชี้วัด (KPI)	ผลที่คาดว่าจะได้รับ	ที่มาของโครงการ	หน่วยงานรับผิดชอบหลัก
				2566 (บาท)	2567 (บาท)	2568 (บาท)	2569 (บาท)	2570 (บาท)				
1	ขุดลอกคลอง หมู่ที่ 1	เพื่อระบายน้ำที่ท่วมขังในช่วงฤดูฝน และกักเก็บน้ำไว้ใช้ในช่วงฤดูแล้ง	ขุดลอกคลอง หมู่ที่ 1 ตามแบบแปลนของ อบต.สวนหลวง	625,000	625,000	625,000	625,000	625,000	คลอง หมู่ที่ 1	สามารถระบายน้ำที่ท่วมขังในช่วงฤดูฝนและกักเก็บน้ำไว้ใช้ในช่วงฤดูแล้ง	หมู่ที่ 1	กองช่าง
2	ขุดลอกคลอง หมู่ที่ 2	เพื่อระบายน้ำที่ท่วมขังในช่วงฤดูฝน และกักเก็บน้ำไว้ใช้ในช่วงฤดูแล้ง	ขุดลอกคลอง หมู่ที่ 2 ตามแบบแปลนของ อบต.สวนหลวง	500,000	500,000	500,000	500,000	500,000	คลอง หมู่ที่ 2	สามารถระบายน้ำที่ท่วมขังในช่วงฤดูฝนและกักเก็บน้ำไว้ใช้ในช่วงฤดูแล้ง	หมู่ที่ 2	กองช่าง
3	ขุดลอกคู คลอง เหมือง บาง หมู่ที่ 3	เพื่อระบายน้ำที่ท่วมขังในช่วงฤดูฝน และกักเก็บน้ำไว้ใช้ในช่วงฤดูแล้ง	ขุดลอกคู คลอง เหมือง บาง หมู่ที่ 3 ตามแบบแปลนของ อบต.สวนหลวง	1,250,000	1,250,000	1,250,000	1,250,000	1,250,000	คู คลอง เหมือง บาง หมู่ที่ 3	สามารถระบายน้ำที่ท่วมขังในช่วงฤดูฝนและกักเก็บน้ำไว้ใช้ในช่วงฤดูแล้ง	หมู่ที่ 3	กองช่าง
4	ขุดลอกคู คลอง หมู่ที่ 5	เพื่อระบายน้ำที่ท่วมขังในช่วงฤดูฝน และกักเก็บน้ำไว้ใช้ในช่วงฤดูแล้ง	ขุดลอกคู คลอง หมู่ที่ 5 ตามแบบแปลนของ อบต.สวนหลวง	500,000	500,000	500,000	500,000	500,000	คู คลอง หมู่ที่ 5	สามารถระบายน้ำที่ท่วมขังในช่วงฤดูฝนและกักเก็บน้ำไว้ใช้ในช่วงฤดูแล้ง	หมู่ที่ 5	กองช่าง

แบบ ผ.02/1

ที่	โครงการ	วัตถุประสงค์	เป้าหมาย (ผลผลิตของโครงการ)	งบประมาณ					ตัวชี้วัด (KPI)	ผลที่คาดว่าจะได้รับ	ที่มาของโครงการ	หน่วยงานรับผิดชอบหลัก
				2566 (บาท)	2567 (บาท)	2568 (บาท)	2569 (บาท)	2570 (บาท)				
5	ขุดลอกคลอง คูน้ำริมถนน หมู่ที่ 4	เพื่อระบายน้ำที่ท่วมขังในช่วงฤดูฝน และกักเก็บน้ำไว้ใช้ในช่วงฤดูแล้ง	ขุดลอกคลอง คูน้ำริมถนน หมู่ที่ 4 1)คลองบางบ้าน 2)คลองหน้าห้วย 3)คูริมถนนสายบ้านนายสมพงศ์-เนินเจ 4)คูน้ำริมถนนสายบ้านนายเจริญ-เนินเจ 5)คูน้ำริมถนนสายบ้านนายเผ้ง - คลองบางบ้าน 6)คูน้ำริมถนนสายบ้านบน-สะพานเหล็ก	1,250,000	1,250,000	1,250,000	1,250,000	1,250,000	คลอง คูน้ำริมถนน หมู่ที่ 4 จำนวน 6 แห่ง	สามารถระบายน้ำที่ท่วมขังในช่วงฤดูฝน และกักเก็บน้ำไว้ใช้ในช่วงฤดูแล้ง	หมู่ที่ 4	กองช่าง
6	ขุดลอกคู คลอง เหมือง บาง หมู่ที่ 6	เพื่อระบายน้ำที่ท่วมขังในช่วงฤดูฝน และกักเก็บน้ำไว้ใช้ในช่วงฤดูแล้ง	ขุดลอกคู คลอง เหมือง บาง หมู่ที่ 6 1)คลองบางเหม่ 2)คลองบางหรงบน 3)คลองบางหรงล่าง 4)คลองบางสมภู	975,000	975,000	975,000	975,000	975,000	คู คลอง เหมือง บาง หมู่ที่ 6	สามารถระบายน้ำที่ท่วมขังในช่วงฤดูฝน และกักเก็บน้ำไว้ใช้ในช่วงฤดูแล้ง	หมู่ที่ 6	กองช่าง
7	ขุดลอกคู คลอง หมู่ที่ 7	เพื่อระบายน้ำที่ท่วมขังในช่วงฤดูฝน และกักเก็บน้ำไว้ใช้ในช่วงฤดูแล้ง	ขุดลอกคู คลอง หมู่ที่ 7 ตามแบบแปลนของ อบต.สวนหลวง	500,000	500,000	500,000	500,000	500,000	คู คลอง หมู่ที่ 7	สามารถระบายน้ำที่ท่วมขังในช่วงฤดูฝน และกักเก็บน้ำไว้ใช้ในช่วงฤดูแล้ง	หมู่ที่ 7	กองช่าง

แบบ ผ.02/1

ที่	โครงการ	วัตถุประสงค์	เป้าหมาย (ผลผลิตของโครงการ)	งบประมาณ					ตัวชี้วัด (KPI)	ผลที่คาดว่าจะได้รับ	ที่มาของโครงการ	หน่วยงานรับผิดชอบหลัก
				2566 (บาท)	2567 (บาท)	2568 (บาท)	2569 (บาท)	2570 (บาท)				
8	ขุดลอกสระน้ำประปาหมู่บ้าน หมู่ที่ 8	เพื่อระบายน้ำที่ท่วมขังในช่วงฤดูฝน และกักเก็บน้ำไว้ใช้ในช่วงฤดูแล้ง	ขุดลอกสระน้ำประปาหมู่บ้าน หมู่ที่ 8 ตามแบบแปลนของ อบต.สวนหลวง	500,000	500,000	500,000	500,000	500,000	สระน้ำประปา หมู่ที่ 8	สามารถระบายน้ำที่ท่วมขังในช่วงฤดูฝน และกักเก็บน้ำไว้ใช้ในช่วงฤดูแล้ง	หมู่ที่ 8	กองช่าง
9	ขุดลอกคูส่งน้ำ คลอง หมู่ที่ 8	เพื่อระบายน้ำที่ท่วมขังในช่วงฤดูฝน และกักเก็บน้ำไว้ใช้ในช่วงฤดูแล้ง	ขุดลอกคูส่งน้ำ คลอง หมู่ที่ 8 1)คูส่งน้ำจากบ้านนายเสนอ-บ้านนายเปียก 2)คูส่งน้ำจากบ้านนายเวียง-ชลประทาน 3)คูส่งน้ำสายหน้าโด-คลองขวาง 4)คูส่งน้ำจากบ้านนายสมพร-บ้านนางอำพร 5)คูส่งน้ำจากบ้านนายสมพร-คลองขวาง 6)คูส่งน้ำจากบ้านนางจารึก-สายหน้าโด 7)คลองขวาง ตามแบบแปลนของ อบต.สวนหลวง	800,000	800,000	800,000	800,000	800,000	คูส่งน้ำ คลอง หมู่ที่ 8 จำนวน 7 แห่ง	สามารถระบายน้ำที่ท่วมขังในช่วงฤดูฝน และกักเก็บน้ำไว้ใช้ในช่วงฤดูแล้ง	หมู่ที่ 8	กองช่าง
10	ขุดลอกลำราง หมู่ที่ 9	เพื่อระบายน้ำที่ท่วมขังในช่วงฤดูฝน และกักเก็บน้ำไว้ใช้ในช่วงฤดูแล้ง	ขุดลอกลำราง หมู่ที่ 9 1)สายนานายมูล-บ่อดิน 2)สายบ้านนายสุภาพ-บ้านนายศักดิ์ 3)สายนานายนงค์-คลองขวาง ม.8 4)สายนานางโสรญา-ถนนหนองไม้แก่น ตามแบบแปลนของ อบต.สวนหลวง	250,000	250,000	650,000	650,000	650,000	ลำราง หมู่ที่ 9 จำนวน 4 แห่ง	สามารถระบายน้ำที่ท่วมขังในช่วงฤดูฝน และกักเก็บน้ำไว้ใช้ในช่วงฤดูแล้ง	หมู่ที่ 9	กองช่าง

แบบ ผ.02/1

ที่	โครงการ	วัตถุประสงค์	เป้าหมาย (ผลผลิตของโครงการ)	งบประมาณ					ตัวชี้วัด (KPI)	ผลที่คาดว่าจะได้รับ	ที่มาของโครงการ	หน่วยงานรับผิดชอบหลัก
				2566 (บาท)	2567 (บาท)	2568 (บาท)	2569 (บาท)	2570 (บาท)				
11	ขุดลอกคู คลอง หมู่ที่ 10	เพื่อระบายน้ำที่ท่วมขังในช่วงฤดูฝน และกักเก็บน้ำไว้ใช้ในช่วงฤดูแล้ง	ขุดลอกคู คลอง หมู่ที่ 10 1)คลองริมถนนสายบ้านนายจาง-โพรงโอน 2)คลองริมถนนสาย กม.8 หมู่ที่ 10-เขต หมู่ที่ 2 ตามแบบแปลนของ อบต.สวนหลวง	800,000	800,000	800,000	800,000	800,000	คลอง หมู่ที่ 10 จำนวน 2 แห่ง	สามารถระบายน้ำที่ท่วมขังในช่วงฤดูฝนและกักเก็บน้ำไว้ใช้ในช่วงฤดูแล้ง	หมู่ที่ 10	กองช่าง
12	ขุดลอกคลองบางลิง หมู่ที่ 11	เพื่อระบายน้ำที่ท่วมขังในช่วงฤดูฝน และกักเก็บน้ำไว้ใช้ในช่วงฤดูแล้ง	ขุดลอกคลองบางลิง หมู่ที่ 11 ตามแบบแปลนของ อบต.สวนหลวง	150,000	150,000	150,000	150,000	150,000	คลองบางลิง หมู่ที่ 11	สามารถระบายน้ำที่ท่วมขังในช่วงฤดูฝนและกักเก็บน้ำไว้ใช้ในช่วงฤดูแล้ง	หมู่ที่ 11	กองช่าง
13	ขุดลอกคลอง หมู่ที่ 12	เพื่อระบายน้ำที่ท่วมขังในช่วงฤดูฝน และกักเก็บน้ำไว้ใช้ในช่วงฤดูแล้ง	ขุดลอกคลอง หมู่ที่ 12 1)คลองบางนกวัก 2)คลองบางกอก 3)คลองราชดำริ 4)คลองกอก ตามแบบแปลนของ อบต.สวนหลวง	3,750,000	3,750,000	3,750,000	3,750,000	3,750,000	คลอง หมู่ที่ 12 จำนวน 4 แห่ง	สามารถระบายน้ำที่ท่วมขังในช่วงฤดูฝนและกักเก็บน้ำไว้ใช้ในช่วงฤดูแล้ง	หมู่ที่ 12	กองช่าง
14	ลอกวัชพืชคลองฆ้อง หมู่ที่ 2	เพื่อระบายน้ำที่ท่วมขังในช่วงฤดูฝน และกักเก็บน้ำไว้ใช้ในช่วงฤดูแล้ง	ลอกวัชพืชคลองฆ้อง หมู่ที่ 2	240,000	-	-	-	-	จำนวน 1 แห่ง	สามารถระบายน้ำที่ท่วมขังในช่วงฤดูฝนและกักเก็บน้ำไว้ใช้ในช่วงฤดูแล้ง	หมู่ที่ 2	กองช่าง

แบบ ผ.02/1

ที่	โครงการ	วัตถุประสงค์	เป้าหมาย (ผลผลิตของโครงการ)	งบประมาณ					ตัวชี้วัด (KPI)	ผลที่คาดว่าจะได้รับ	ที่มาของโครงการ	หน่วยงานรับผิดชอบหลัก
				2566 (บาท)	2567 (บาท)	2568 (บาท)	2569 (บาท)	2570 (บาท)				
15	ขุดลอกคลอง หมู่ที่ 13	เพื่อระบายน้ำที่ท่วมขังในช่วงฤดูฝน และกักเก็บน้ำไว้ใช้ในช่วงฤดูแล้ง	ขุดลอกคลอง หมู่ที่ 13 1)คลองริมถนนสายสวนปาล์ม-คลองราชดำริ 2)คลองราชดำริ-ถนนดอนยางนายช่วย	560,000	560,000	560,000	560,000	560,000	คลอง หมู่ที่ 13 จำนวน 2 แห่ง	สามารถระบายน้ำที่ท่วมขังในช่วงฤดูฝนและกักเก็บน้ำไว้ใช้ในช่วงฤดูแล้ง	หมู่ที่ 13	กองช่าง
16	ปรับปรุงริมคลองและลอกวัชพืชในลำคลอง หมู่ที่ 3	เพื่อระบายน้ำที่ท่วมขังในช่วงฤดูฝน และกักเก็บน้ำไว้ใช้ในช่วงฤดูแล้ง	ปรับปรุงริมคลองและลอกวัชพืชในลำคลอง หมู่ที่ 3 ตามแบบแปลนของ อบต.สวนหลวง	260,000	-	-	-	-	จำนวน 1 แห่ง	สามารถระบายน้ำที่ท่วมขังในช่วงฤดูฝนและกักเก็บน้ำไว้ใช้ในช่วงฤดูแล้ง	หมู่ที่ 3	กองช่าง
17	ขุดลอกคูส่งน้ำบ้านนายสมพรถึงคลองขวาง หมู่ที่ 8	เพื่อระบายน้ำที่ท่วมขังในช่วงฤดูฝน และกักเก็บน้ำไว้ใช้ในช่วงฤดูแล้ง	ขุดลอกคูส่งน้ำบ้านนายสมพรถึงคลองขวาง หมู่ที่ 8 ตามแบบแปลนของ อบต.สวนหลวง	250,000	250,000	250,000	250,000	250,000	จำนวน 1 แห่ง	สามารถระบายน้ำที่ท่วมขังในช่วงฤดูฝนและกักเก็บน้ำไว้ใช้ในช่วงฤดูแล้ง	หมู่ที่ 8	กองช่าง
18	ขุดลอกคูส่งน้ำจากบ้านนางจารึกถึงสายหน้าโด หมู่ที่ 8	เพื่อระบายน้ำที่ท่วมขังในช่วงฤดูฝน และกักเก็บน้ำไว้ใช้ในช่วงฤดูแล้ง	ขุดลอกคูส่งน้ำจากบ้านนางจารึกถึงสายหน้าโด หมู่ที่ 8 ตามแบบแปลนของ อบต.สวนหลวง	250,000	250,000	250,000	250,000	250,000	จำนวน 1 แห่ง	สามารถระบายน้ำที่ท่วมขังในช่วงฤดูฝนและกักเก็บน้ำไว้ใช้ในช่วงฤดูแล้ง	หมู่ที่ 8	กองช่าง

แบบ ผ.02/1

ที่	โครงการ	วัตถุประสงค์	เป้าหมาย (ผลผลิตของโครงการ)	งบประมาณ					ตัวชี้วัด (KPI)	ผลที่คาดว่าจะได้รับ	ที่มาของโครงการ	หน่วยงานรับผิดชอบหลัก
				2566 (บาท)	2567 (บาท)	2568 (บาท)	2569 (บาท)	2570 (บาท)				
19	ขุดลอกคลอง สายบ้านนายจาง-โพรงโอน หมู่ที่ 10	เพื่อระบายน้ำที่ท่วมขังในช่วงฤดูฝน และกักเก็บน้ำไว้ใช้ในช่วงฤดูแล้ง	ขุดลอกคลอง สายบ้านนายจาง-โพรงโอน หมู่ที่ 10 ตามแบบแปลนของ อบต.สวนหลวง	250,000	250,000	250,000	250,000	250,000	จำนวน 1 แห่ง	สามารถระบายน้ำที่ท่วมขังในช่วงฤดูฝนและกักเก็บน้ำไว้ใช้ในช่วงฤดูแล้ง	หมู่ที่ 10	กองช่าง
20	ขุดลอกคูระบายน้ำลง คลองขวางจากบ้านนายเสนอ-บ้านนายโสภณ หมู่ที่ 8	เพื่อระบายน้ำที่ท่วมขังในช่วงฤดูฝน และกักเก็บน้ำไว้ใช้ในช่วงฤดูแล้ง	ขุดลอกคูระบายน้ำลง คลองขวางจากบ้านนายเสนอ-บ้านนายโสภณ หมู่ที่ 8 ตามแบบแปลนของ อบต.สวนหลวง	-	-	400,000	400,000	400,000	จำนวน 1 แห่ง	สามารถระบายน้ำที่ท่วมขังในช่วงฤดูฝนและกักเก็บน้ำไว้ใช้ในช่วงฤดูแล้ง	หมู่ที่ 8	กองช่าง
21	ขุดลอก คลอง หนอง บึง บาง ห้วย หมู่ที่ 9	เพื่อระบายน้ำที่ท่วมขังในช่วงฤดูฝน และกักเก็บน้ำไว้ใช้ในช่วงฤดูแล้ง	ขุดลอก คลอง หนอง บึง บาง ห้วย หมู่ที่ 9 ตามแบบแปลนของ อบต.สวนหลวง	180,000	180,000	180,000	180,000	180,000	คลอง หนอง บึง บาง ห้วย หมู่ที่ 9	สามารถระบายน้ำที่ท่วมขังในช่วงฤดูฝนและกักเก็บน้ำไว้ใช้ในช่วงฤดูแล้ง	หมู่ที่ 9	กองช่าง
22	ขุดลอกคลองสายนายจาง โพรงโอน(ช่วงบ้านนายชม-บ้านนายแปลก) หมู่ที่ 10	เพื่อระบายน้ำที่ท่วมขังในช่วงฤดูฝน และกักเก็บน้ำไว้ใช้ในช่วงฤดูแล้ง	ขุดลอกคลองสายนายจาง โพรงโอน(ช่วงบ้านนายชม-บ้านนายแปลก) หมู่ที่ 10 ตามแบบแปลนของ อบต.สวนหลวง	250,000	250,000	250,000	-	-	จำนวน 1 แห่ง	สามารถระบายน้ำที่ท่วมขังในช่วงฤดูฝนและกักเก็บน้ำไว้ใช้ในช่วงฤดูแล้ง	หมู่ที่ 10	กองช่าง
รวม	**22 โครงการ**	-	-	**14,090,000**	**13,590,000**	**14,390,000**	**14,140,000**	**14,140,000**	-	-	-	-

แบบ ผ.02/2

รายละเอียดโครงการพัฒนา

แผนพัฒนาท้องถิ่น (พ.ศ. 2566 - 2570)

สำหรับ โครงการที่เกินศักยภาพขององค์กรปกครองส่วนท้องถิ่น ที่ใช้สำหรับการประสานแผนพัฒนาท้องถิ่น

องค์การบริหารส่วนตำบลสวนหลวง

ก. ยุทธศาสตร์จังหวัดที่ 1 บริหารจัดการเกษตรและอุตสาหกรรมสู่มาตรฐานครบวงจร และเป็นมิตรกับสิ่งแวดล้อม

ข. ยุทธศาสตร์การพัฒนาขององค์กรปกครองส่วนท้องถิ่นในเขตจังหวัด ที่ 4 การพัฒนาโครงสร้างพื้นฐาน

1. ยุทธศาสตร์การพัฒนาโครงสร้างพื้นฐาน

1.1 แผนงานอุตสาหกรรมและการโยธา งานก่อสร้าง

ที่	โครงการ	วัตถุประสงค์	เป้าหมาย (ผลผลิตของโครงการ)	งบประมาณ					ตัวชี้วัด (KPI)	ผลที่คาดว่าจะได้รับ	ที่จะขอประสานประสาน
				2566 (บาท)	2567 (บาท)	2568 (บาท)	2569 (บาท)	2570 (บาท)			
1	ก่อสร้างถนนลาดยางจากสามแยกบ้านนายดัด - สุดเขต หมู่ที่ 1	เพื่อให้ประชาชนได้รับความสะดวกในการสัญจรไปมา	ก่อสร้างถนนลาดยางจากสามแยกบ้านนายดัด - สุดเขต หมู่ที่ 1 ขนาดกว้าง 5 เมตร ระยะทาง 1,500 เมตร หนาตามแบบ อบต.สวนหลวงกำหนด	1,350,000	1,350,000	1,350,000	1,350,000	1,350,000	จำนวน 1 สาย	ประชาชนได้รับความสะดวกในการสัญจรไปมาและนำผลิตภัณฑ์ทางการเกษตรออกสู่ตลาด	อบจ.นครศรีฯ/หน่วยงานอื่น
2	ก่อสร้างถนนลาดยางสายบางต้า - ลานช้าง หมู่ที่ 2	เพื่อให้ประชาชนได้รับความสะดวกในการสัญจรไปมา	ก่อสร้างถนนลาดยางสายบางต้า - ลานช้าง หมู่ที่ 2 ขนาดกว้าง 5 เมตร ระยะทาง 2,500 เมตร หนาตามแบบ อบต.สวนหลวงกำหนด	2,350,000	2,350,000	2,350,000	2,350,000	2,350,000	จำนวน 1 สาย	ประชาชนได้รับความสะดวกในการสัญจรไปมาและนำผลิตภัณฑ์ทางการเกษตรออกสู่ตลาด	อบจ.นครศรีฯ/หน่วยงานอื่น

แบบ ผ.02/2

ที่	โครงการ	วัตถุประสงค์	เป้าหมาย (ผลผลิตของโครงการ)	งบประมาณ					ตัวชี้วัด (KPI)	ผลที่คาดว่าจะได้รับ	ที่จะขอประสานประสาน
				2566 (บาท)	2567 (บาท)	2568 (บาท)	2569 (บาท)	2570 (บาท)			
3	ก่อสร้างถนนลาดยาง สายบางโต้ง - บางน้ำขาว หมู่ที่ 2	เพื่อให้ประชาชนได้รับความสะดวกในการสัญจรไปมา	ก่อสร้างถนนลาดยาง สายบางโต้ง - บางน้ำขาว หมู่ที่ 2 ขนาดกว้าง 5 เมตร ระยะทาง 2,500 เมตร หนาตามแบบ อบต.สวนหลวงกำหนด	2,350,000	2,350,000	2,350,000	2,350,000	2,350,000	จำนวน 1 สาย	ประชาชนได้รับความสะดวกในการสัญจรไปมาและนำผลิตภัณฑ์ทางการเกษตรออกสู่ตลาด	อบจ.นครศรีฯ/ หน่วยงานอื่น
4	ก่อสร้างถนนลาดยาง สายบางไทร - กม. 8 หมู่ที่ 2	เพื่อให้ประชาชนได้รับความสะดวกในการสัญจรไปมา	ก่อสร้างถนนลาดยาง สายบางไทร - กม. 8 หมู่ที่ 2 ขนาดกว้าง 6 เมตร ยาว 3,000 เมตร	2,700,000	2,700,000	2,700,000	2,700,000	2,700,000	จำนวน 1 สาย	ประชาชนได้รับความสะดวกในการสัญจรไปมาและนำผลิตภัณฑ์ทางการเกษตรออกสู่ตลาด	อบจ.นครศรีฯ/ หน่วยงานอื่น
5	ก่อสร้างถนนลาดยาง พร้อมยกระดับถนนสาย ดอนทือ - กม. 8 หมู่ที่ 3	เพื่อให้ประชาชนได้รับความสะดวกในการสัญจรไปมา	ก่อสร้างถนนลาดยาง พร้อมยกระดับถนนสาย ดอนทือ - กม. 8 หมู่ที่ 3 ขนาดกว้าง 6 เมตร ยาว 4,800 เมตร	4,320,000	4,320,000	4,320,000	4,320,000	4,320,000	จำนวน 1 สาย	ประชาชนได้รับความสะดวกในการสัญจรไปมาและนำผลิตภัณฑ์ทางการเกษตรออกสู่ตลาด	อบจ.นครศรีฯ/ หน่วยงานอื่น
6	ก่อสร้างถนนลาดยาง จากสะพานบ้านบน - บางไทร หมู่ที่ 6	เพื่อให้ประชาชนได้รับความสะดวกในการสัญจรไปมา	ก่อสร้างถนนลาดยาง จากสะพานบ้านบน - บางไทร หมู่ที่ 6 ขนาดกว้าง 6 เมตร ยาว 4,000 เมตร	3,500,000	3,500,000	3,500,000	3,500,000	3,500,000	จำนวน 1 สาย	ประชาชนได้รับความสะดวกในการสัญจรไปมาและนำผลิตภัณฑ์ทางการเกษตรออกสู่ตลาด	อบจ.นครศรีฯ/ หน่วยงานอื่น

แบบ ผ.02/2

ที่	โครงการ	วัตถุประสงค์	เป้าหมาย (ผลผลิตของโครงการ)	งบประมาณ					ตัวชี้วัด (KPI)	ผลที่คาดว่าจะได้รับ	ที่จะขอประสานประสาน
				2566 (บาท)	2567 (บาท)	2568 (บาท)	2569 (บาท)	2570 (บาท)			
7	ก่อสร้างถนนลาดยาง สายรักบี้ - เกาะเคียน หมู่ที่ 6	เพื่อให้ประชาชนได้รับความสะดวกในการสัญจรไปมา	ก่อสร้างถนนลาดยาง สายรักบี้ - เกาะเคียน หมู่ที่ 6 ขนาดกว้าง 6 เมตร ยาว 4,000 เมตร	3,500,000	3,500,000	3,500,000	3,500,000	3,500,000	จำนวน 1 สาย	ประชาชนได้รับความสะดวกในการสัญจรไปมาและนำผลิตภัณฑ์ทางการเกษตรออกสู่ตลาด	อบจ.นครศรีฯ/ หน่วยงานอื่น
8	ก่อสร้างถนนลาดยาง สายเลียบคลองชลประทาน ฝั่งตะวันออก-ฝั่งตะวันตก หมู่ที่ 7	เพื่อให้ประชาชนได้รับความสะดวกในการสัญจรไปมา	ก่อสร้างถนนลาดยาง สายเลียบคลองชลประทาน ฝั่งตะวันออก-ฝั่งตะวันตก หมู่ที่ 7 ขนาดกว้าง 5 เมตร ยาว 2,500 เมตร	1,875,000	1,875,000	1,875,000	1,875,000	1,875,000	จำนวน 1 สาย	ประชาชนได้รับความสะดวกในการทางการเกษตรออกสู่ตลาด	อบจ.นครศรีฯ/ หน่วยงานอื่น
9	ก่อสร้างถนนลาดยาง สายบ้านนางจารึก - หน้าโด หมู่ที่ 8	เพื่อให้ประชาชนได้รับความสะดวกในการสัญจรไปมา	ก่อสร้างถนนลาดยาง สายบ้านนางจารึก - หน้าโด หมู่ที่ 8 ขนาดกว้าง 6 เมตร ยาว 2,500 เมตร	2,500,000	2,500,000	2,500,000	2,500,000	2,500,000	จำนวน 1 สาย	ประชาชนได้รับความสะดวกในการสัญจรไปมาและนำผลิตภัณฑ์ทางการเกษตรออกสู่ตลาด	อบจ.นครศรีฯ/ หน่วยงานอื่น
10	ก่อสร้างถนนลาดยาง สายหนองหม้อ-โคกกระถิน (ช่วงที่ 2) หมู่ที่ 9 - ต.เชียรเขา อ.เฉลิมพระเกียรติ	เพื่อให้ประชาชนได้รับความสะดวกในการสัญจรไปมา	ก่อสร้างถนนลาดยาง สายหนองหม้อ-โคกกระถิน (ช่วงที่ 2) หมู่ที่ 9 - ต.เชียรเขา อ.เฉลิมพระเกียรติ ขนาดกว้าง 6 เมตร ยาว 500 เมตร	1,326,000	-	-	-	1,326,000	จำนวน 1 สาย	ประชาชนได้รับความสะดวกในการสัญจรไปมาและนำผลิตภัณฑ์ทางการเกษตรออกสู่ตลาด	อบจ.นครศรีฯ/ หน่วยงานอื่น

แบบ ผ.02/2

ที่	โครงการ	วัตถุประสงค์	เป้าหมาย (ผลผลิตของโครงการ)	งบประมาณ					ตัวชี้วัด (KPI)	ผลที่คาดว่าจะได้รับ	ที่จะขอประสานประสาน
				2566 (บาท)	2567 (บาท)	2568 (บาท)	2569 (บาท)	2570 (บาท)			
11	ก่อสร้างถนนลาดยาง สายสระไคร หมู่ที่ 13 - ต.ควนพัง อ.ร่อนพิบูลย์	เพื่อให้ประชาชนได้รับความสะดวกในการสัญจรไปมา	ก่อสร้างถนนลาดยาง สายสระไคร หมู่ที่ 13 - ต.ควนพัง อ.ร่อนพิบูลย์ ขนาดกว้าง 6 เมตร ยาว 4,500 เมตร	3,036,000	3,036,000	3,036,000	3,036,000	3,036,000	จำนวน ๑ สาย	ประชาชนได้รับความสะดวกในการสัญจรไปมาและนำผลิตภัณฑ์ทางการเกษตรออกสู่ตลาด	อบจ.นครศรีฯ/ หน่วยงานอื่น
12	ก่อสร้างถนนลาดยาง หมู่ที่ 1 สายหน้าอำเภอเฉลิมพระเกียรติ- ต.ควนพัง อ.ร่อนพิบูลย์	เพื่อให้ประชาชนได้รับความสะดวกในการสัญจรไปมา	ก่อสร้างถนนลาดยาง หมู่ที่ 1 สายหน้าอำเภอเฉลิมพระเกียรติ- ต.ควนพัง อ.ร่อนพิบูลย์ ขนาดกว้าง เมตร ยาว 6,000 เมตร	4,500,000 ,	4,500,000	4,500,000	4,500,000	4,500,000	จำนวน 1 สาย	ประชาชนได้รับความสะดวกในการสัญจรไปมาและนำผลิตภัณฑ์ทางการเกษตรออกสู่ตลาด	อบจ.นครศรีฯ/ หน่วยงานอื่น
13	ก่อสร้างถนนลาดยาง แอสฟัลท์ติกคอนกรีต หมู่ที่ 13	เพื่อให้ประชาชนได้รับความสะดวกในการสัญจรไปมา	ก่อสร้างถนนลาดยาง แอสฟัลท์ติกคอนกรีต หมู่ที่ 13 ขนาดกว้าง 5 เมตร ระยะทาง 3,000 เมตร หนา 0.05 ตามแบบแปลนของอบต.สวนหลวง	4,000,000	4,000,000	4,000,000	-	-	จำนวน 1 สาย	ประชาชนได้รับความสะดวกในการทางการเกษตรออกสู่ตลาด	อบจ.นครศรีฯ/ หน่วยงานอื่น
14	ก่อสร้างสะพาน คสล. ข้ามคลองราชดำริ หมู่ที่ 1	เพื่อให้ประชาชนได้รับความสะดวกในการสัญจรไปมาและลดเวลาในการนำผลิตภัณฑ์ทางการเกษตรออกสู่ตลาด	ก่อสร้างสะพาน คสล. ข้ามคลองราชดำริ หมู่ที่ 1 ขนาดกว้าง 6 เมตร ระยะทาง 30 เมตร ตามแบบแปลนของ อบต. สวนหลวง กำหนด	4,000,000	4,000,000	4,000,000	4,000,000	4,000,000	จำนวน 1 สาย	ประชาชนได้รับความสะดวกในการสัญจรไปมาและลดเวลา ในการนำผลิตภัณฑ์ทางการเกษตรออกสู่ตลาด	อบจ.นครศรีฯ/ หน่วยงานอื่น

แบบ ผ.02/2

ที่	โครงการ	วัตถุประสงค์	เป้าหมาย (ผลผลิตของโครงการ)	งบประมาณ					ตัวชี้วัด (KPI)	ผลที่คาดว่าจะได้รับ	ที่จะขอประสานประสาน
				2566 (บาท)	2567 (บาท)	2568 (บาท)	2569 (บาท)	2570 (บาท)			
15	ก่อสร้างสะพาน คสล. ข้ามคลองชลประทาน-บางต้า หมู่ที่ 2	เพื่อให้ประชาชนได้รับความสะดวกในการสัญจรไปมาและลดเวลาในการนำผลิตภัณฑ์ทางการเกษตรออกสู่ตลาด	ก่อสร้างสะพาน คสล. ข้ามคลองชลประทาน-บางต้า หมู่ที่ 2 ขนาดกว้าง 6 เมตร ระยะทาง 30 เมตร	4,000,000	4,000,000	4,000,000	4,000,000	4,000,000	จำนวน 1 สาย	ประชาชนได้รับความสะดวกในการสัญจรไปมาและลดเวลา ในการนำผลิตภัณฑ์ทางการเกษตรออกสู่ตลาด	อบจ.นครศรีฯ/ หน่วยงานอื่น
16	ก่อสร้างสะพาน คสล. ข้ามคลองบ้านทุ่งอ้ายหมี หมู่ที่ 3	เพื่อให้ประชาชนได้รับความสะดวกในการสัญจรไปมาและลดเวลาในการนำผลิตภัณฑ์ทางการเกษตรออกสู่ตลาด	ก่อสร้างสะพาน คสล. ข้ามคลองบ้านทุ่งอ้ายหมี หมู่ที่ 3 ขนาดกว้าง 6 เมตร ระยะทาง 30 เมตร ตามแบบแปลนของ อบต. สวนหลวง กำหนด	4,000,000	4,000,000	4,000,000	4,000,000	4,000,000	จำนวน 1 สาย	ประชาชนได้รับความสะดวกในการสัญจรไปมาและลดเวลา ในการนำผลิตภัณฑ์ทางการเกษตรออกสู่ตลาด	อบจ.นครศรีฯ/ หน่วยงานอื่น
17	ก่อสร้างสะพาน คสล. ข้ามคลองบางบ้าน เขต หมู่ที่ 3 - หมู่ที่ 4	เพื่อให้ประชาชนได้รับความสะดวกในการสัญจรไปมาและลดเวลาในการนำผลิตภัณฑ์ทางการเกษตรออกสู่ตลาด	ก่อสร้างสะพาน คสล. ข้ามคลองบางบ้าน เขต หมู่ที่ 3 - หมู่ที่ 4 ขนาดกว้าง 6 เมตร ระยะทาง 30 เมตร ตามแบบแปลนของ อบต. สวนหลวง กำหนด	4,000,000	4,000,000	4,000,000	4,000,000	4,000,000	จำนวน 1 สาย	ประชาชนได้รับความสะดวกในการสัญจรไปมาและลดเวลา ในการนำผลิตภัณฑ์ทางการเกษตรออกสู่ตลาด	อบจ.นครศรีฯ/ หน่วยงานอื่น

แบบ ผ.02/2

ที่	โครงการ	วัตถุประสงค์	เป้าหมาย (ผลผลิตของโครงการ)	งบประมาณ					ตัวชี้วัด (KPI)	ผลที่คาดว่าจะได้รับ	ที่จะขอประสานประสาน
				2566 (บาท)	2567 (บาท)	2568 (บาท)	2569 (บาท)	2570 (บาท)			
18	ก่อสร้างสะพาน คสล. ข้ามคลองบางหรงล่าง หมู่ที่ 6	เพื่อให้ประชาชนได้รับความสะดวกในการสัญจรไปมาและลดเวลาในการนำผลิตภัณฑ์ทางการเกษตรออกสู่ตลาด	ก่อสร้างสะพาน คสล. ข้ามคลองบางหรงล่าง หมู่ที่ 6 ขนาดกว้าง 9 เมตร ระยะทาง 30 เมตร ตามแบบแปลนของ อบต. สวนหลวง กำหนด	4,500,000	4,500,000	4,500,000	4,500,000	4,500,000	จำนวน 1 สาย	ประชาชนได้รับความสะดวกในการสัญจรไปมาและลดเวลา ในการนำผลิตภัณฑ์ทางการเกษตรออกสู่ตลาด	อบจ.นครศรีฯ/ หน่วยงานอื่น
19	ก่อสร้างสะพาน คสล. ข้ามคลองบางหรงบน หมู่ที่ 6	เพื่อให้ประชาชนได้รับความสะดวกในการสัญจรไปมาและลดเวลาในการนำผลิตภัณฑ์ทางการเกษตรออกสู่ตลาด	ก่อสร้างสะพาน คสล. ข้ามคลองบางหรงบน หมู่ที่ 6 ขนาดกว้าง 9 เมตร ระยะทาง 30 เมตร ตามแบบแปลนของ อบต. สวนหลวง กำหนด	4,500,000	4,500,000	4,500,000	4,500,000	4,500,000	จำนวน 1 สาย	ประชาชนได้รับความสะดวกในการสัญจรไปมาและลดเวลา ในการนำผลิตภัณฑ์ทางการเกษตรออกสู่ตลาด	อบจ.นครศรีฯ/ หน่วยงานอื่น
20	ก่อสร้างสะพาน คสล. ข้ามคลองราชดำริ เขต หมู่ที่ 7	เพื่อให้ประชาชนได้รับความสะดวกในการสัญจรไปมาและลดเวลาในการนำผลิตภัณฑ์ทางการเกษตรออกสู่ตลาด	ก่อสร้างสะพาน คสล. ข้ามคลองราชดำริ เขต หมู่ที่ 7 ขนาดกว้าง 9 เมตร ระยะทาง 30 เมตร ตามแบบแปลนของ อบต. สวนหลวง กำหนด	4,500,000	4,500,000	4,500,000	4,500,000	4,500,000	จำนวน 1 สาย	ประชาชนได้รับความสะดวกในการสัญจรไปมาและลดเวลา ในการนำผลิตภัณฑ์ทางการเกษตรออกสู่ตลาด	อบจ.นครศรีฯ/ หน่วยงานอื่น

แบบ ผ.02/2

ที่	โครงการ	วัตถุประสงค์	เป้าหมาย (ผลผลิตของโครงการ)	งบประมาณ					ตัวชี้วัด (KPI)	ผลที่คาดว่าจะได้รับ	ที่จะขอประสานประสาน
				2566 (บาท)	2567 (บาท)	2568 (บาท)	2569 (บาท)	2570 (บาท)			
21	ก่อสร้างสะพาน คสล. ข้ามคลองราชดำริ เขต หมู่ที่ 7 - หมู่ที่ 12	เพื่อให้ประชาชนได้รับความสะดวกในการสัญจรไปมาและลดเวลาในการนำผลิตภัณฑ์ทางการเกษตรออกสู่ตลาด	ก่อสร้างสะพาน คสล. ข้ามคลองบางหรงล่าง เขต หมู่ที่ 7 - หมู่ที่ 12 ขนาดกว้าง 9 เมตร ระยะทาง 30 เมตร ตามแบบแปลนของ อบต. สวนหลวง กำหนด	4,500,000	4,500,000	4,500,000	4,500,000	4,500,000	จำนวน 1 สาย	ประชาชนได้รับความสะดวกในการสัญจรไปมาและลดเวลา ในการนำผลิตภัณฑ์ทางการเกษตรออกสู่ตลาด	อบจ.นครศรีฯ/ หน่วยงานอื่น
22	ก่อสร้างสะพาน คสล. ข้ามคลองชบประทาน เขต หมู่ที่ 12 - 13	เพื่อให้ประชาชนได้รับความสะดวกในการสัญจรไปมาและลดเวลาในการนำผลิตภัณฑ์ทางการเกษตรออกสู่ตลาด	ก่อสร้างสะพาน คสล. ข้ามคลองชบประทาน เขต หมู่ที่ 12 - 13 ขนาดกว้าง 9 เมตร ระยะทาง 30 เมตร ตามแบบแปลนของ อบต. สวนหลวง กำหนด	4,500,000	4,500,000	4,500,000	4,500,000	4,500,000	จำนวน 1 สาย	ประชาชนได้รับความสะดวกในการสัญจรไปมาและลดเวลา ในการนำผลิตภัณฑ์ทางการเกษตรออกสู่ตลาด	อบจ.นครศรีฯ/ หน่วยงานอื่น
23	ก่อสร้างสะพาน คสล. ข้ามคลองบางช้างแล่น เขตหมู่ที่ 12-เขต อ.ร่อนพิบูลย์	เพื่อให้ประชาชนได้รับความสะดวกในการสัญจรไปมาและลดเวลาในการนำผลิตภัณฑ์ทางการเกษตรออกสู่ตลาด	ก่อสร้างสะพาน คสล. ข้ามคลองบางช้างแล่น เขตหมู่ที่ 12-เขต อ.ร่อนพิบูลย์ ขนาดกว้าง 6 เมตร ระยะทาง 30 เมตร ตามแบบแปลนของ อบต. สวนหลวง กำหนด	4,000,000	4,000,000	4,000,000	4,000,000	4,000,000	จำนวน 1 สาย	ประชาชนได้รับความสะดวกในการสัญจรไปมาและลดเวลา ในการนำผลิตภัณฑ์ทางการเกษตรออกสู่ตลาด	อบจ.นครศรีฯ/ หน่วยงานอื่น

แบบ ผ.02/2

ที่	โครงการ	วัตถุประสงค์	เป้าหมาย (ผลผลิตของโครงการ)	งบประมาณ					ตัวชี้วัด (KPI)	ผลที่คาดว่าจะได้รับ	ที่จะขอประสานประสาน
				2566 (บาท)	2567 (บาท)	2568 (บาท)	2569 (บาท)	2570 (บาท)			
24	ก่อสร้างสะพาน คสล. ข้ามคลองราชดำริ(หนองต้อ) หมู่ที่ 13	เพื่อให้ประชาชนได้รับความสะดวกในการสัญจรไปมาและลดเวลาในการนำผลิตภัณฑ์ทางการเกษตรออกสู่ตลาด	ก่อสร้างสะพาน คสล. ข้ามคลองราชดำริ(หนองต้อ) หมู่ที่ 13 ขนาดกว้าง 9 เมตร ระยะทาง 30 เมตร ตามแบบแปลนของ อบต. สวนหลวง กำหนด	4,500,000	4,500,000	4,500,000	4,500,000	4,500,000	จำนวน 1 สาย	ประชาชนได้รับความสะดวกในการสัญจรไปมาและลดเวลา ในการนำผลิตภัณฑ์ทางการเกษตรออกสู่ตลาด	อบจ.นครศรีฯ/ หน่วยงานอื่น
25	ก่อสร้างสะพาน คสล. ข้ามคลองกง หมู่ที่ 13	เพื่อให้ประชาชนได้รับความสะดวกในการสัญจรไปมาและลดเวลาในการนำผลิตภัณฑ์ทางการเกษตรออกสู่ตลาด	ก่อสร้างสะพาน คสล. ข้ามคลองกง หมู่ที่ 13 ขนาดกว้าง 4 เมตร ระยะทาง 8 เมตร ตามแบบแปลนของ อบต. สวนหลวง กำหนด	1,700,000	1,700,000	1,700,000	1,700,000	1,700,000	จำนวน 1 สาย	ประชาชนได้รับความสะดวกในการสัญจรไปมาและลดเวลา ในการนำผลิตภัณฑ์ทางการเกษตรออกสู่ตลาด	อบจ.นครศรีฯ/ หน่วยงานอื่น
26	ก่อสร้างสะพาน คสล. ข้ามดอนปลิง หมู่ที่ 13	เพื่อให้ประชาชนได้รับความสะดวกในการสัญจรไปมาและลดเวลาในการนำผลิตภัณฑ์ทางการเกษตรออกสู่ตลาด	ก่อสร้างสะพาน คสล. ข้ามดอนปลิง หมู่ที่ 13 ขนาดกว้าง 6 เมตร ระยะทาง 30 เมตร	4,000,000	4,000,000	4,000,000	4,000,000	4,000,000	จำนวน 1 สาย	ประชาชนได้รับความสะดวกในการสัญจรไปมาและลดเวลา ในการนำผลิตภัณฑ์ทางการเกษตรออกสู่ตลาด	อบจ.นครศรีฯ/ หน่วยงานอื่น

แบบ ผ.02/2

ที่	โครงการ	วัตถุประสงค์	เป้าหมาย (ผลผลิตของโครงการ)	งบประมาณ					ตัวชี้วัด (KPI)	ผลที่คาดว่าจะได้รับ	ที่จะขอประสานประสาน
				2566 (บาท)	2567 (บาท)	2568 (บาท)	2569 (บาท)	2570 (บาท)			
27	ก่อสร้างสะพาน คสล. บ้านนายหมีบางน้ำขาว หมู่ที่ 12	เพื่อให้ประชาชนได้รับความสะดวกในการสัญจรไปมาและลดเวลาในการนำผลิตภัณฑ์ทางการเกษตรออกสู่ตลาด	ก่อสร้างสะพาน คสล. บ้านนายหมีบางน้ำขาว หมู่ที่ 12 ขนาดกว้าง 6 เมตร ระยะทาง 40 เมตร	-	4,000,000	-	-	-	จำนวน 1 สาย	ประชาชนได้รับความสะดวกในการสัญจรไปมาและลดเวลา ในการนำผลิตภัณฑ์ทางการเกษตรออกสู่ตลาด	อบจ.นครศรีฯ/ หน่วยงานอื่น
28	ก่อสร้างสะพาน คสล. บ้านนางวันเพ็ญ หมู่ที่ 2	เพื่อให้ประชาชนได้รับความสะดวกในการสัญจรไปมาและลดเวลาในการนำผลิตภัณฑ์ทางการเกษตรออกสู่ตลาด	ก่อสร้างสะพาน คสล. บ้านนางวันเพ็ญ หมู่ที่ 2 ขนาดกว้าง 6 เมตร ระยะทาง 30 เมตร	4,000,000	-	-	-	-	จำนวน 1 สาย	ประชาชนได้รับความสะดวกในการสัญจรไปมาและลดเวลา ในการนำผลิตภัณฑ์ทางการเกษตรออกสู่ตลาด	อบจ.นครศรีฯ/ หน่วยงานอื่น
29	ก่อสร้างสะพาน คสล. หมู่ที่ 12 บ้านนายทิ่ม อ.เฉลิมพระเกียรติ-อ.ร่อนพิบูลย์	เพื่อให้ประชาชนได้รับความสะดวกในการสัญจรไปมาและลดเวลาในการนำผลิตภัณฑ์ทางการเกษตรออกสู่ตลาด	ก่อสร้างสะพาน คสล. หมู่ที่ 12 บ้านนายทิ่ม อ.เฉลิมพระเกียรติ-อ.ร่อนพิบูลย์ ขนาดกว้าง 6 เมตร ระยะทาง 30 เมตร	4,000,000	4,000,000	4,000,000	4,000,000	4,000,000	จำนวน 1 สาย	ประชาชนได้รับความสะดวกในการสัญจรไปมาและลดเวลา ในการนำผลิตภัณฑ์ทางการเกษตรออกสู่ตลาด	อบจ.นครศรีฯ/ หน่วยงานอื่น

แบบ ผ.02/2

ที่	โครงการ	วัตถุประสงค์	เป้าหมาย (ผลผลิตของโครงการ)	งบประมาณ					ตัวชี้วัด (KPI)	ผลที่คาดว่าจะได้รับ	ที่จะขอประสานประสาน
				2566 (บาท)	2567 (บาท)	2568 (บาท)	2569 (บาท)	2570 (บาท)			
30	ก่อสร้างสะพาน คสล. บ้านนายประโชค หมู่ที่ 12	เพื่อให้ประชาชนได้รับความสะดวกในการสัญจรไปมาและลดเวลาในการนำผลิตภัณฑ์ทางการเกษตรออกสู่ตลาด	ก่อสร้างสะพาน คสล. บ้านนายประโชค หมู่ที่ 12 ขนาดกว้าง 6 เมตร ระยะทาง 30 เมตร	4,000,000	4,000,000	4,000,000	4,000,000	4,000,000	จำนวน 1 สาย	ประชาชนได้รับความสะดวกในการสัญจรไปมาและลดเวลา ในการนำผลิตภัณฑ์ทางการเกษตรออกสู่ตลาด	อบจ.นครศรีฯ/ หน่วยงานอื่น
31	ก่อสร้างสะพาน คสล. ข้ามคลองชลประทาน-บางไทร หมู่ที่ 2	เพื่อให้ประชาชนได้รับความสะดวกในการสัญจรไปมาและลดเวลาในการนำผลิตภัณฑ์ทางการเกษตรออกสู่ตลาด	ก่อสร้างสะพาน คสล. ข้ามคลองชลประทาน-บางไทร หมู่ที่ 2 ขนาดกว้าง 6 เมตร ระยะทาง 30 เมตร ตามแบบแปลน อบต.สวนหลวง	4,000,000	4,000,000	4,000,000	4,000,000	4,000,000	จำนวน 1 สาย	ประชาชนได้รับความสะดวกในการสัญจรไปมาและลดเวลา ในการนำผลิตภัณฑ์ทางการเกษตรออกสู่ตลาด	อบจ.นครศรีฯ/ หน่วยงานอื่น
32	ก่อสร้างสะพาน คสล. หนองต้อ หมู่ที่ 13	เพื่อให้ประชาชนได้รับความสะดวกในการสัญจรไปมาและลดเวลาในการนำผลิตภัณฑ์ทางการเกษตรออกสู่ตลาด	ก่อสร้างสะพาน คสล. หนองต้อ หมู่ที่ 13 ขนาดกว้าง 9 เมตร ระยะทาง 30 เมตร ตามแบบแปลน อบต.สวนหลวง	-	1,215,000	-	-	-	จำนวน 1 สาย	ประชาชนได้รับความสะดวกในการสัญจรไปมาและลดเวลา ในการนำผลิตภัณฑ์ทางการเกษตรออกสู่ตลาด	อบจ.นครศรีฯ/ หน่วยงานอื่น

แบบ ผ.02/2

ที่	โครงการ	วัตถุประสงค์	เป้าหมาย (ผลผลิตของโครงการ)	งบประมาณ					ตัวชี้วัด (KPI)	ผลที่คาดว่าจะได้รับ	ที่จะขอประสานประสาน
				2566 (บาท)	2567 (บาท)	2568 (บาท)	2569 (บาท)	2570 (บาท)			
33	ก่อสร้างสะพาน คสล.ปากคลองราชดำริถนนสวนปาล์ม หมู่ที่ 13	เพื่อให้ประชาชนได้รับความสะดวกในการสัญจรไปมาและลดเวลาในการนำผลิตภัณฑ์ทางการเกษตรออกสู่ตลาด	ก่อสร้างสะพาน คสล.ปากคลองราชดำริถนนสวนปาล์ม หมู่ที่ 13 ขนาดกว้าง 9 เมตร ระยะทาง 30 เมตร ตามแบบแปลน อบต.สวนหลวง	-	1,215,000	-	-	-	จำนวน 1 สาย	ประชาชนได้รับความสะดวกในการสัญจรไปมาและลดเวลา ในการนำผลิตภัณฑ์ทางการเกษตรออกสู่ตลาด	อบจ.นครศรีฯ/ หน่วยงานอื่น
34	ก่อสร้างถนน คสล. สายเลียบคลองชลประทานฝั่งตะวันออก-ฝั่งตะวันตก หมู่ที่ 7	เพื่อให้ประชาชนได้รับความสะดวกในการสัญจรไปมา	ก่อสร้างถนน คสล. สายเลียบคลองชลประทานฝั่งตะวันออก-ฝั่งตะวันตก หมู่ที่ 7 กว้าง 5 เมตร ยาว 6,000 เมตร	-	-	15,913,000	-	-	จำนวน 1 สาย	ประชาชนได้รับความสะดวกในการสัญจรไปมาและนำผลิตภัณฑ์ทางการเกษตรออกสู่ตลาด	อบจ.นครศรีฯ/ หน่วยงานอื่น
35	ก่อสร้างถนน คสล. สายดอนทือ - กม. 8 หมู่ที่ 2	เพื่อให้ประชาชนได้รับความสะดวกในการสัญจรไปมา	ก่อสร้างถนน คสล. สายดอนทือ - กม. 8 หมู่ที่ 2 ขนาดกว้าง 4 เมตร ระยะทาง 3,500 เมตร หนา 0.15 เมตร ไหล่ทางหินคลุกข้างละ 0.30 เมตร ตามแบบมาตรฐาน ท1-01	1,310,000	2,000,000	2,000,000	2,000,000	2,000,000	จำนวน 1 สาย	ประชาชนได้รับความสะดวกในการสัญจรไปมาและนำผลิตภัณฑ์ทางการเกษตรออกสู่ตลาด	อบจ.นครศรีฯ/ หน่วยงานอื่น

แบบ ผ.02/2

ที่	โครงการ	วัตถุประสงค์	เป้าหมาย (ผลผลิตของโครงการ)	งบประมาณ					ตัวชี้วัด (KPI)	ผลที่คาดว่าจะได้รับ	ที่จะขอประสานประสาน
				2566 (บาท)	2567 (บาท)	2568 (บาท)	2569 (บาท)	2570 (บาท)			
36	ก่อสร้างถนน คสล. จากสามแยกบ้านนายดัด - สุดเขต หมู่ที่ 1	เพื่อให้ประชาชนได้รับความสะดวกในการสัญจรไปมา	ก่อสร้างถนน คสล. จากสามแยกบ้านนายดัด - สุดเขต หมู่ที่ 1 ขนาดกว้าง 5 เมตร ระยะทาง 2,000 เมตร	-	-	5,499,000	-	-	จำนวน 1 สาย	ประชาชนได้รับความสะดวกในการสัญจรไปมาและนำผลิตภัณฑ์ทางการเกษตรออกสู่ตลาด	อบจ.นครศรีฯ/หน่วยงานอื่น
37	ปรับปรุงภูมิทัศน์เพื่อเพิ่มศักยภาพการท่องเที่ยวเชิงอนุรักษ์ริมคลองค็อง (ณ ท่าน้ำโรงเรียนบ้านบางไทร)	เพื่อเป็นการส่งเสริมการท่องเที่ยวเชิงนิเวศน์	พัฒนาริมคลองค็องให้เป็นแหล่งท่องเที่ยว โดยก่อสร้างแนวกั้นตลิ่งทางเท้าริมคลอง, ศาลาริมน้ำ	5,000,000	5,000,000	5,000,000	5,000,000	5,000,000	ปรับปรุงภูมิทัศน์เป็นสถานที่ท่องเที่ยว	ริมคลองค็องมีภูมิทัศน์ที่สวยงามเหมาะเป็นที่พักผ่อนหย่อนใจและเป็นสถานที่ท่องเที่ยว	อบจ.นครศรีฯ/หน่วยงานอื่น
38	ก่อสร้างถนน คสล. สายบ้านบน-บ้านเกาะเคียน หมู่ที่ 6 รหัสสายทาง นศ.ถ.116-02	เพื่อให้ประชาชนได้รับความสะดวกในการสัญจรไปมา	ก่อสร้างถนน คสล. สายบ้านบน-บ้านเกาะเคียน หมู่ที่ 6 รหัสสายทาง นศ.ถ.116-02 ขนาดกว้าง 5 เมตร ระยะทาง 2,000 เมตร (หรือพื้นที่คอนกรีตไม่น้อยกว่า 10,000 ตารางเมตร) ไหล่ทางข้างละ 0.50 เมตร (หรือพื้นที่ไหล่ทางไม่น้อยกว่า 2,000 ตารางเมตร) ตามแบบมาตรฐาน ท1-01	6,727,700	6,727,700	6,727,700	6,727,700	6,727,700	จำนวน 1 สาย	ประชาชนได้รับความสะดวกในการสัญจรไปมาและนำผลิตภัณฑ์ทางการเกษตรออกสู่ตลาด	อบจ.นครศรีฯ/หน่วยงานอื่น

แบบ ผ.02/2

ที่	โครงการ	วัตถุประสงค์	เป้าหมาย (ผลผลิตของโครงการ)	งบประมาณ					ตัวชี้วัด (KPI)	ผลที่คาดว่าจะได้รับ	ที่จะขอประสานประสาน
				2566 (บาท)	2567 (บาท)	2568 (บาท)	2569 (บาท)	2570 (บาท)			
39	ก่อสร้างถนน คสล. สายบ้านสระไคร หมู่ที่13 - บ้านควนพัง ต.ร่อนพิบูลย์ รหัสสายทาง นศ.ถ.116-03	เพื่อให้ประชาชนได้รับความสะดวกในการสัญจรไปมา	ก่อสร้างถนน คสล. สายบ้านสระไคร หมู่ที่13 - บ้านควนพัง ต.ร่อนพิบูลย์ รหัสสายทาง นศ.ถ.116-03 ขนาดกว้าง 5 เมตร ระยะทาง 2,000 เมตร (หรือพื้นที่คอนกรีตไม่น้อยกว่า 10,000 ตารางเมตร) ไหล่ทางข้างละ 0.50 เมตร (หรือพื้นที่ไหล่ทางไม่น้อยกว่า 2,000 ตารางเมตร) ตามแบบมาตรฐาน ท1-01	6,727,700	6,727,700	6,727,700	6,727,700	6,727,700	จำนวน 1 สาย	ประชาชนได้รับความสะดวกในการสัญจรไปมาและนำผลิตภัณฑ์ทางการเกษตรออกสู่ตลาด	อบจ.นครศรีฯ/ หน่วยงานอื่น
40	ก่อสร้างถนน คสล. สายพังการมวง-ลานช้าง หมู่ที่ 2 รหัสสายทาง นศ.ถ.116-05	เพื่อให้ประชาชนได้รับความสะดวกในการสัญจรไปมา	ก่อสร้างถนน คสล. สายพังการมวง-ลานช้าง หมู่ที่ 2 รหัสสายทาง นศ.ถ.116-05 ขนาดกว้าง 5 เมตร ระยะทาง 2,000 เมตร (หรือพื้นที่คอนกรีตไม่น้อยกว่า 10,000 ตารางเมตร) ไหล่ทางข้างละ 0.50 เมตร (หรือพื้นที่ไหล่ทางไม่น้อยกว่า 2,000 ตารางเมตร) ตามแบบมาตรฐาน ท1-01	6,727,700	6,727,700	6,727,700	6,727,700	6,727,700	จำนวน 1 สาย	ประชาชนได้รับความสะดวกในการสัญจรไปมาและนำผลิตภัณฑ์ทางการเกษตรออกสู่ตลาด	อบจ.นครศรีฯ/ หน่วยงานอื่น
รวม	**40 โครงการ**	-	-	**132,500,100**	**134,294,100**	**149,276,100**	**123,864,100**	**125,183,100**	-	-	-

แบบ ผ.02/2

รายละเอียดโครงการพัฒนา

แผนพัฒนาท้องถิ่น (พ.ศ. 2566 - 2570)

สำหรับ โครงการที่เกินศักยภาพขององค์กรปกครองส่วนท้องถิ่น ที่ใช้สำหรับการประสานแผนพัฒนาท้องถิ่น

องค์การบริหารส่วนตำบลสวนหลวง

ก. ยุทธศาสตร์จังหวัดที่ 1 บริหารจัดการเกษตรและอุตสาหกรรมสู่มาตรฐานครบวงจร และเป็นมิตรกับสิ่งแวดล้อม

ข. ยุทธศาสตร์การพัฒนาขององค์กรปกครองส่วนท้องถิ่นในเขตจังหวัด ที่ 4 การพัฒนาโครงสร้างพื้นฐาน

1. ยุทธศาสตร์การพัฒนาโครงสร้างพื้นฐาน

1.3 แผนงานการเกษตร งานสิ่งแวดล้อมและทรัพยากรธรรมชาติ

ที่	โครงการ	วัตถุประสงค์	เป้าหมาย (ผลผลิตของโครงการ)	งบประมาณ					ตัวชี้วัด (KPI)	ผลที่คาดว่าจะได้รับ	ที่จะขอประสานประสาน
				2566 (บาท)	2567 (บาท)	2568 (บาท)	2569 (บาท)	2570 (บาท)			
1	ขุดลอกคู คลอง หนอง บึง บาง ทุกแห่ง ในตำบลสวนหลวง	เพื่อระบายน้ำที่ท่วมขังในช่วงฤดูฝน และกักเก็บน้ำไว้ใช้ในช่วงฤดูแล้ง	ขุดลอกคู คลอง หนอง บึง บาง ทุกแห่ง ในตำบลสวนหลวง	6,000,000	6,000,000	6,000,000	6,000,000	6,000,000	คู คลอง หนอง บึง บาง ทุกแห่งในตำบลสวนหลวง	สามารถระบายน้ำที่ท่วมขังในช่วงฤดูฝนและกักเก็บน้ำไว้ใช้ในช่วงฤดูแล้ง	อบจ.นครศรีฯ/หน่วยงานอื่น
รวม	**1 โครงการ**	-	-	**6,000,000**	**6,000,000**	**6,000,000**	**6,000,000**	**6,000,000**	-	-	-

แบบ ผ.03

บัญชีครุภัณฑ์

แผนพัฒนาท้องถิ่น (พ.ศ. 2566- 2570)

องค์การบริหารส่วนตำบลสวนหลวง

ที่	แผนงาน	หมวด	ประเภท	เป้าหมาย (ผลผลิตของครุภัณฑ์)	งบประมาณ					หน่วยงานรับผิดชอบหลัก
					2566 (บาท)	2567 (บาท)	2568 (บาท)	2569 (บาท)	2570 (บาท)	
1	บริหารงานทั่วไป	ครุภัณฑ์	ครุภัณฑ์คอมพิวเตอร์	เครื่องคอมพิวเตอร์ สำหรับงานประมวลผล แบบที่ 1 (จอแสดงภาพขนาดไม่น้อยกว่า 19 นิ้ว) มีคุณลักษณะพื้นฐาน 1)มีหน่วยประมวลผลกลาง(CPU) ไม่น้อยกว่า 6 แกนหลัก (4 Core) โดยมีความเร็วสัญญาณนาฬิกาได้ในกรณีที่ต้องใช้ความสามารถในการประมวลผลสูง จำนวน 1 หน่วย 2)หน่วยประมวลผลกลาง (CPU) มีหน่วยความจำแบบ Cache Memory รวมในระดับ (Level) เดียวกันขนาดไม่น้อยกว่า 9 MB 3)มีหน่วยประมวลผลเพื่อแสดงภาพ โดยมีคุณลักษณะอย่างใดอย่างหนึ่ง หรือดีกว่า ดังนี้ 3.1เป็นแผงวงจรเพื่อแสดงภาพแยกจากแผงวงจรหลักที่มีหน่วยความจำ ขนาดไม่น้อยกว่า 2 GB หรือ 3.2มีหน่วยประมวลผลเพื่อแสดงภาพติดตั้งอยู่ภายในหน่วยประมวลผลกลาง แบบ Graphics Processing Unit ที่สามารถใช้หน่วยความจำหลักในการแสดงภาพขนาดไม่น้อยกว่า 2 GB หรือ	22,000	-	-	-	-	กองคลัง

แบบ ผ.03

ที่	แผนงาน	หมวด	ประเภท	เป้าหมาย (ผลผลิตของครุภัณฑ์)	งบประมาณ					หน่วยงานรับผิดชอบหลัก
					2566 (บาท)	2567 (บาท)	2568 (บาท)	2569 (บาท)	2570 (บาท)	
				3.3มีหน่วยประมวลผลเพื่อแสดงภาพที่มีความสามารถในการใช้หน่วยความจำหลักในการแสดงภาพขนาดไม่น้อยกว่า 2 GB 4)มีหน่วยความจำหลัก (RAM) ชนิด DDR4 หรือดีกว่า ขนาดไม่น้อยกว่า 4 GB 5)มีหน่วยจัดเก็บข้อมูลชนิด SATA หรือดีกว่า ขนาดความจุไม่น้อยกว่า 1 TB หรือ ชนิด Solid State Drive ขนาดความจุไม่น้อยกว่า 250 GB จำนวน 1 หน่วย 6)มี DVD-RW หรือดีกว่า จำนวน 1 หน่วย 7)มีช่องเชื่อมต่อระบบเครือข่าย(Network Interface) แบบ 10/100/1000 Base-T หรือดีกว่า จำนวนไม่น้อยกว่า 1 ช่อง 8)มีช่องเชื่อมต่อ(Interface) แบบ USB 2.0 หรือดีกว่า ไม่น้อยกว่า 3 ช่อง 9)มีแป้นพิมพ์และเมาส์ 10)มีจอภาพขนาดไม่น้อยกว่า 19 นิ้ว จำนวน 1 หน่วย (ราคาตามเกณฑ์ราคากลางและคุณลักษณะพื้นฐานการจัดหาอุปกรณ์และระบบคอมพิวเตอร์ ฉบับเดือนพฤษภาคม 2563)						

แบบ ผ.03

ที่	แผนงาน	หมวด	ประเภท	เป้าหมาย (ผลผลิตของครุภัณฑ์)	งบประมาณ					หน่วยงานรับผิดชอบหลัก
					2566 (บาท)	2567 (บาท)	2568 (บาท)	2569 (บาท)	2570 (บาท)	
2	บริหารงานทั่วไป	ครุภัณฑ์	ครุภัณฑ์คอมพิวเตอร์	เครื่องคอมพิวเตอร์โน้ตบุ๊ก สำหรับงานประมวลผล มีคุณลักษณะพื้นฐาน 1)มีหน่วยประมวลผลกลาง(CPU) ไม่น้อยกว่า 4 แกนหลัก (4 Core) โดยมีคุณลักษณะอย่างใดอย่างหนึ่ง หรือดีกว่า ดังนี้ 1.1ในกรณีที่มีหน่วยความจำแบบ Cache Memory รวมในระดับ (Level) ขนาดไม่น้อยกว่า 4 MB ต้องมีความเร็วสัญญาณนาฬิกาพื้นฐานไม่น้อยกว่า ไม่น้อยกว่า 2.3 GHz และมีหน่วยประมวลผลด้านกราฟิก (Graphics Processing Unit) ไม่น้อยกว่า 10 แกน หรือ 1.2ในกรณีที่มีหน่วยความจำแบบ Cache Memory รวมในระดับ (Level) ขนาดไม่น้อยกว่า 6 MB ต้องมีความเร็วสัญญาณนาฬิกาพื้นฐานไม่น้อยกว่า ไม่น้อยกว่า 1.8 GHz และมีเทคโนโลยีเพิ่มสัญญาณนาฬิกาได้ในกรณีที่ต้องใช้ความสามารถในการประมวลผลสูง 2)มีหน่วยความจำหลัก (RAM) ชนิด DDR4 หรือดีกว่า ขนาดไม่น้อยกว่า 8 GB	22,000	22,000	22,000	22,000	22,000	2566/สป. 2567/กองคลัง 2568/สป. 2569/สป. 2570/สป.

แบบ ผ.03

ที่	แผนงาน	หมวด	ประเภท	เป้าหมาย (ผลผลิตของครุภัณฑ์)	งบประมาณ					หน่วยงานรับผิดชอบหลัก
					2566 (บาท)	2567 (บาท)	2568 (บาท)	2569 (บาท)	2570 (บาท)	
				3)มีหน่วยจัดเก็บข้อมูลชนิด SATA หรือดีกว่า ขนาดความจุไม่น้อยกว่า 1 TB หรือ ชนิด Solid State Drive ขนาดความจุไม่น้อยกว่า 250 GB จำนวน 1 หน่วย 4)มีจอภาพที่รองรับความละเอียดไม่น้อยกว่า 1,366x768 Pixel และมีขนาดไม่น้อยกว่า 12 นิ้ว 5)มีช่องเชื่อมต่อ(Interface) แบบ USB 2.0 หรือดีกว่า ไม่น้อยกว่า 3 ช่อง 6)มีช่องเชื่อมต่อแบบ HDMI หรือ VGA จำนวนไม่น้อยกว่า 1 ช่อง 7)มีช่องเชื่อมต่อระบบเครือข่าย (Network Interface) แบบ 10/100/1000 Bast-T หรือดีกว่า จำนวนไม่น้อยกว่า 1 ช่อง 8)สามารถใช้งานได้ไม่น้อยกว่า Wi-Fi (IEEE 802.11b,g,n,ac) และ Bluetooth (ราคาตามเกณฑ์ราคากลางและคุณลักษณะพื้นฐานการจัดหาอุปกรณ์และระบบคอมพิวเตอร์ ฉบับเดือนพฤษภาคม 2563)						

แบบ ผ.03

ที่	แผนงาน	หมวด	ประเภท	เป้าหมาย (ผลผลิตของครุภัณฑ์)	งบประมาณ					หน่วยงานรับผิดชอบหลัก
					2566 (บาท)	2567 (บาท)	2568 (บาท)	2569 (บาท)	2570 (บาท)	
3	บริหารงานทั่วไป	ครุภัณฑ์	ครุภัณฑ์คอมพิวเตอร์	เครื่องคอมพิวเตอร์โน้ตบุ๊ก สำหรับงานสำนักงาน มีคุณลักษณะพื้นฐาน 1)มีหน่วยประมวลผลกลาง(CPU) ไม่น้อยกว่า 2 แกนหลัก (2 Core) โดยมีความเร็วสัญญาณนาฬิกา พื้นฐานไม่น้อยกว่า 1.0 GHz และมีเทคโนโลยี เพิ่มสัญญาณนาฬิกาได้ในกรณีที่ต้องใช้ความ สามารถในการประมวลผลสูง จำนวน 1 หน่วย 2)หน่วยประมวลผลกลาง (CPU) มีหน่วยความจำ แบบ Cache Memory รวมในระดับ (Level) เดียวกันขนาดไม่น้อยกว่า 4 MB 3)มีหน่วยความจำหลัก (RAM) ชนิด DDR4 หรือ ดีกว่า ขนาดไม่น้อยกว่า 4 GB 4)มีหน่วยจัดเก็บข้อมูลชนิด SATA หรือดีกว่า ขนาดความจุไม่น้อยกว่า 1 TB หรือ ชนิด Solid State Drive ขนาดความจุไม่น้อยกว่า 250 GB จำนวน 1 หน่วย 5)มีจอภาพที่รองรับความละเอียดไม่น้อยกว่า 1,366x768 Pixel และมีขนาดไม่น้อยกว่า 12 นิ้ว 6)มีช่องเชื่อมต่อ(Interface) แบบ USB 2.0 หรือดีกว่า ไม่น้อยกว่า 3 ช่อง	16,000	16,000	16,000	16,000	16,000	2566/สป. 2567/สป. 2568/กองคลัง 2569/สป. 2570/สป.

แบบ ผ.03

ที่	แผนงาน	หมวด	ประเภท	เป้าหมาย (ผลผลิตของครุภัณฑ์)	งบประมาณ					หน่วยงานรับผิดชอบหลัก
					2566 (บาท)	2567 (บาท)	2568 (บาท)	2569 (บาท)	2570 (บาท)	
				7)มีช่องเชื่อมต่อแบบ HDMI หรือ VGA จำนวนไม่น้อยกว่า 1 ช่อง 8)มีช่องเชื่อมต่อระบบเครือข่าย (Network Interface) แบบ 10/100/1000 Bast-T หรือดีกว่า จำนวนไม่น้อยกว่า 1 ช่อง 9)สามารถใช้งานได้ไม่น้อยกว่า Wi-Fi (IEEE 802.11b,g,n,ac) และ Bluetooth (ราคาตามเกณฑ์ราคากลางและคุณลักษณะพื้นฐานการจัดหาอุปกรณ์และระบบคอมพิวเตอร์ ฉบับเดือนพฤษภาคม 2563)						

แบบ ผ.03

ที่	แผนงาน	หมวด	ประเภท	เป้าหมาย (ผลผลิตของครุภัณฑ์)	งบประมาณ					หน่วยงานรับผิดชอบหลัก
					2566 (บาท)	2567 (บาท)	2568 (บาท)	2569 (บาท)	2570 (บาท)	
4	บริหารงานทั่วไป	ครุภัณฑ์	ครุภัณฑ์คอมพิวเตอร์	เครื่องพิมพ์ Multifunction แบบฉีดหมึก พร้อมติดตั้งถังหมึกพิมพ์ (Ink Tank Printer) มีคุณลักษณะพื้นฐาน 1)เป็นอุปกรณ์ที่มีความสามารถเป็น Printer, Copier,Scanner และFax ภายในเครื่องเดียวกัน 2)เป็นเครื่องพิมพ์แบบฉีดหมึกพร้อมติดตั้งถังหมึกพิมพ์(Ink Tank Printer) จากโรงงานผู้ผลิต 3)มีความละเอียดในการพิพม์ไม่น้อยกว่า 1,200x1200 dpi 4)มีความเร็วในการพิมพ์ขาวดำสำหรับกระดาษ A4 ไม่น้อยกว่า 27 หน้าต่อนาที (ppm) หรือ 8.8 ภาพ ต่อนาที (ipm) 5)มีความเร็วในการพิมพ์สีสำหรับกระดาษ A4 ไม่น้อยกว่า 15 หน้าต่อนาที (ppm) หรือ 5 ภาพ ต่อนาที (ipm) 6)สามารถสแกนเอกสาร ขนาดA4 (ขาวดำ-สี)ได้ 7)มีความละเอียดในการสแกนสูงสุดไม่น้อยกว่า 1,200x600 หรือ 600x1}200 dpi 8)มีถาดป้อนเอกสารอัตโนมัติ (Auto Document Feed)	-	7,500	7,500	7,500	-	2567/สป. 2568/กองคลัง 2569/สป.

แบบ ผ.03

ที่	แผนงาน	หมวด	ประเภท	เป้าหมาย (ผลผลิตของครุภัณฑ์)	งบประมาณ					หน่วยงานรับผิดชอบหลัก
					2566 (บาท)	2567 (บาท)	2568 (บาท)	2569 (บาท)	2570 (บาท)	
				9)สามารถถ่ายสำเนาเอกสารได้ทั้งสีและขาวดำ 10)สามารถทำสำเนาได้สูงสุดไม่น้อยกว่า 99 สำเนา 11)สามารถย่อและขยายได้ 25 ถึง 400 เปอร์เซ็นต์ 12)มีช่องเชื่อมต่อ(Interface) แบบ USB 2.0 หรือดีกว่า จำนวนไม่น้อยกว่า 1 ช่อง 13)มีช่องเชื่อมต่อระบบเครือข่าย (Network Interface) แบบ 10/100 Base-T หรือดีกว่า จำนวนไม่น้อยกว่า 1 ช่อง หรือ สามารถใช้งานผ่านเครือข่ายไร้สาย Wi-Fi (IEEE 802.11b,g,n) ได้ 14)มีถาดใส่กระดาษได้ไม่น้อยกว่า 100 แผ่น 15)สามารถใช้ได้กับ A4,Letter,LegalและCustom (ราคาตามเกณฑ์ราคากลางและคุณลักษณะพื้นฐานการจัดหาอุปกรณ์และระบบคอมพิวเตอร์ ฉบับเดือนพฤษภาคม 2563)						

แบบ ผ.03

ที่	แผนงาน	หมวด	ประเภท	เป้าหมาย (ผลผลิตของครุภัณฑ์)	งบประมาณ					หน่วยงานรับผิดชอบหลัก
					2566 (บาท)	2567 (บาท)	2568 (บาท)	2569 (บาท)	2570 (บาท)	
5	บริหารงานทั่วไป	ครุภัณฑ์	ครุภัณฑ์คอมพิวเตอร์	เครื่องพิมพ์เลเซอร์ หรือ LED ขาวดำ ชนิด Network แบบที่ 1 มีคุณลักษณะพื้นฐาน 1)มีความละเอียดในการพิพม์ไม่น้อยกว่า 1,200x1200 dpi 2)มีความเร็วในการพิมพ์ขาวดำสำหรับกระดาษ A4 ไม่น้อยกว่า 28 หน้าต่อนาที (ppm) 3)สามารถพิมพ์เอกสารกลับหน้าอัตโนมัติ 4)มีหน่วยความจำ (Memory) ขนาดไม่น้อยกว่า 128 MB 5)มีช่องเชื่อมต่อ(Interface) แบบ USB 2.0 หรือดีกว่า จำนวนไม่น้อยกว่า 1 ช่อง 6)มีช่องเชื่อมต่อระบบเครือข่าย (Network Interface) แบบ 10/100 Base-T หรือดีกว่า จำนวนไม่น้อยกว่า 1 ช่อง เครือข่ายไร้สาย Wi-Fi (IEEE 802.11b,g,n) ได้ 7)มีถาดใส่กระดาษได้ไม่น้อยกว่า 250 แผ่น 8)สามารถใช้ได้กับ A4,Letter,LegalและCustom (ราคาตามเกณฑ์ราคากลางและคุณลักษณะพื้นฐานการจัดหาอุปกรณ์และระบบคอมพิวเตอร์ ฉบับเดือนพฤษภาคม 2563)	8,900	8,900	8,900	8,900	8,900	2566/สป. 2567/สป. 2568/สป. 2569/กองคลัง 2570/สป.

แบบ ผ.03

ที่	แผนงาน	หมวด	ประเภท	เป้าหมาย (ผลผลิตของครุภัณฑ์)	งบประมาณ					หน่วยงานรับผิดชอบหลัก
					2566 (บาท)	2567 (บาท)	2568 (บาท)	2569 (บาท)	2570 (บาท)	
6	บริหารงานทั่วไป	ครุภัณฑ์	ครุภัณฑ์คอมพิวเตอร์	เครื่องจดบันทึกเลขมาตร (โทรศัพท์มือถือพร้อมระบบปฏิบัติการ) มีคุณลักษณะพื้นฐาน 1. จอแสดงผล Super AMOLED 24-bit (16 ล้านสี) กว้าง 6.4 นิ้ว (แนวทะแยง) 2. ความละเอียด 1080x2400 พิกเซล (411 ppi 3. ระบบปฏิบัติการ (OS,CPU,GPU) 4. ระบบปฏิบัติการ One Ul 2.0 based on Android 10.0 5. หน่วยประมวลผล Mediatek Helio P65 Octa Core 6. ความเร็ว 2.0 GHz 7. หน่วยความจำ RAM 4/8GB, ROM 128GB 8. ระบบเชื่อมต่อ การหาตำแหน่ง Assisted GPS WiFi 802.11 a/b/g/n/ac	7,000	7,000	7,000	7,000	7,000	กองคลัง

แบบ ผ.03

ที่	แผนงาน	หมวด	ประเภท	เป้าหมาย (ผลผลิตของครุภัณฑ์)	งบประมาณ					หน่วยงานรับผิดชอบหลัก
					2566 (บาท)	2567 (บาท)	2568 (บาท)	2569 (บาท)	2570 (บาท)	
				9. จุดกระจายสัญญาณอินเตอร์เน็ตแบบพกพา (Portable Wi-Fi Hotspot) เชื่อมต่อไร้สายระหว่างอุปกรณ์โดยตรง (Wi-Fi Direct) Bluetooth 5.0 10. แบตเตอรี่ ระบบชาร์จ 11. แบตเตอรี่ Li-Pol 5,000 mAh (Standard Battery) รองรับชาร์จไว 15W (Fast Charging) (ราคาตามท้องตลาด)						
7	บริหารงานทั่วไป	ครุภัณฑ์	ครุภัณฑ์สำนักงาน	เครื่องเสียงสำหรับห้องประชุมสภา อบต. จำนวน 1 ชุด โดยมีรายละเอียดดังนี้ 1)ชุดไมโครโฟนประธาน 1 เครื่อง 2)ชุดไมโครโฟนผู้เข้าร่วมประชุม 17 เครื่อง 3)ชุดไมโครโฟนผู้เข้าร่วมประชุม 2 เครื่อง (สำรอง) 4)ชุดจ่ายไฟและควบคุมไมโครโฟนแบบดิจิตอล 1 เครื่อง 5)เครื่องเล่นและบันทึกเสียงแบบดิจิตอล 1 เครื่อง 6)ชุดลำโพงแบบติดผนังพร้อมขายึด 1 ชุด 7)อุปกรณ์ประกอบพร้อมการติดตั้ง (ราคาตามท้องตลาด)	125,000	-	-	-	-	สำนักงานปลัดฯ
				รวม	**200,900**	**61,400**	**61,400**	**61,400**	**53,900**	

แบบ ผ.03

บัญชีครุภัณฑ์

แผนพัฒนาท้องถิ่น (พ.ศ. 2566- 2570)

องค์การบริหารส่วนตำบลสวนหลวง

ที่	แผนงาน	หมวด	ประเภท	เป้าหมาย (ผลผลิตของครุภัณฑ์)	งบประมาณ					หน่วยงานรับผิดชอบหลัก
					2566 (บาท)	2567 (บาท)	2568 (บาท)	2569 (บาท)	2570 (บาท)	
1	การรักษาความสงบภายใน	ครุภัณฑ์	ครุภัณฑ์ยานพาหนะและขนส่ง	รถบรรทุก(ดีเซล) 1 คัน ขนาด 6 ตัน 6 ล้อ ปริมาตรกระบอกสูบ ไม่ต่ำกว่า 6,000 ซีซี หรือกำลังเครื่องยนต์สูงสุด ไม่ต่ำกว่า 170 กิโลวัตต์ แบบบรรทุกน้ำ (1) จุน้ำได้ไม่น้อยกว่า 6,000 ลิตร (2) น้ำหนักของรถรวมน้ำหนักบรรทุก ไม่ต่ำกว่า 12,000 กิโลกรัม (3) เป็นราคาพร้อมปั๊มและอุปกรณ์ (ราคาตามบัญชีราคามาตรฐานครุภัณฑ์ เดือนธันวาคม 2563)	2,633,000	2,633,000	2,633,000	2,633,000	2,633,000	สำนักงานปลัดฯ
				รวม	**2,633,000**	**2,633,000**	**2,633,000**	**2,633,000**	**2,633,000**	

แบบ ผ.03

บัญชีครุภัณฑ์

แผนพัฒนาท้องถิ่น (พ.ศ. 2566- 2570)

องค์การบริหารส่วนตำบลสวนหลวง

ที่	แผนงาน	หมวด	ประเภท	เป้าหมาย (ผลผลิตของครุภัณฑ์)	งบประมาณ					หน่วยงานรับผิดชอบหลัก
					2566 (บาท)	2567 (บาท)	2568 (บาท)	2569 (บาท)	2570 (บาท)	
1	การศึกษา	ครุภัณฑ์	ครุภัณฑ์สำนักงาน	โต๊ะทำงานเหล็ก ขนาด 4 ฟุต จำนวนปีละ3 ตัว ปี 2566 จำนวน 3 ตัว ปี 2567 จำนวน 2 ตัว ปี 2568 จำนวน 3 ตัว (ราคาตามท้องตลาด)	13,500	9,000	13,500	-	-	สำนักงานปลัดฯ 2566/สะกา 2567/บางไทร 2568/หนองหม้อ
2	การศึกษา	ครุภัณฑ์	ครุภัณฑ์สำนักงาน	เก้าอี้สำนักงาน ปี 2567 จำนวน 2 ตัว ปี 2568 จำนวน 3 ตัว ปี 2570 จำนวน 3 ตัว มีล้อเลื่อน , มีพนักพิง , มีที่ตั้งแขน (ราคาตามท้องตลาด)	-	5,000	7,500	-	7,500	สำนักงานปลัดฯ 2567/บางไทร 2568/หนองหม้อ 2570/สะกา
3	การศึกษา	ครุภัณฑ์	ครุภัณฑ์สำนักงาน	ตู้เหล็กเก็บเอกสาร 15 ลิ้นชัก จำนวน 1 ตู้ สำหรับเก็บเอกสาร (ราคาตามท้องตลาด)	5,000	-	-	-	-	สำนักงานปลัดฯ (ศพด.สะกา)

แบบ ผ.03

ที่	แผนงาน	หมวด	ประเภท	เป้าหมาย (ผลผลิตของครุภัณฑ์)	งบประมาณ					หน่วยงานรับผิดชอบหลัก
					2566 (บาท)	2567 (บาท)	2568 (บาท)	2569 (บาท)	2570 (บาท)	
4	การศึกษา	ครุภัณฑ์	ครุภัณฑ์สำนักงาน	ตู้เหล็กบานเลื่อน ปี 2567 จำนวน 1 ตู้,ปี 2568,2569 ปีละ 2 ตู้ ผลิตจากวัสดุเหล็ก บานเลื่อนกระจกสามารถเลื่อนไปมาได้ ในตู้มีแผ่นชั้น 3 แผ่น สามารถปรับได้ (ราคาตามท้องตลาด)	-	6,000	12,000	12,000	-	สำนักงานปลัดฯ 2567/บางไทร 2568/สะกา 2569/หนองหม้อ
5	การศึกษา	ครุภัณฑ์	ครุภัณฑ์สำนักงาน	พัดลมฝาผนัง ปี 2566 จำนวน 3 ตัว ปี 2568 จำนวน 7 ตัว ปี 2569 จำนวน 3 ตัว ขนาด 18 นิ้ว ได้รับมาตรฐาน มอก. (ราคาตามท้องตลาด)	6,000	-	14,000	6,000	-	สำนักงานปลัดฯ 2566/สะกา 2568/สกา 3 ตัว 2568/หนองหม้อ 3 ตัว 2569/บางไทร
6	การศึกษา	ครุภัณฑ์	ครุภัณฑ์สำนักงาน	ชั้นวางรองเท้า ปี 2566,2568 ปีละ 4 ชุด ปี 2567 ปีละ 2 ชุด ผลิตจากพลาสติกอย่างดี มีจำนวน 12 ช่อง (ราคาตามท้องตลาด)	11,000	5,500	11,000	-	-	สำนักงานปลัดฯ 2566/หนองหม้อ 2567/บางไทร 2568/สะกา

แบบ ผ.03

ที่	แผนงาน	หมวด	ประเภท	เป้าหมาย (ผลผลิตของครุภัณฑ์)	งบประมาณ					หน่วยงานรับผิดชอบหลัก
					2566 (บาท)	2567 (บาท)	2568 (บาท)	2569 (บาท)	2570 (บาท)	
7	การศึกษา	ครุภัณฑ์	ครุภัณฑ์ โฆษณาและเผยแพร่	ชุดเครื่องขยายเสียงพร้อมอุปกรณ์ จำนวน 3 ชุด ประกอบด้วย เครื่องขยายเสียงสำหรับห้องเรียน 1 ตัว ลำโพงคู่แบบติดผนัง จำนวน 2 ชุด ไมโครโฟนแบบไร้สาย จำนวน 1 ชุด สายสัญญาณลำโพง จำนวน 1 ชุด วัสดุอุปกรณ์ในการติดตั้ง 1 ชุด (ราคาตามท้องตลาด)	36,000					สำนักงานปลัดฯ 2566/หนองหม้อ 2566/สะกา 2566/บางไทร
8	การศึกษา	ครุภัณฑ์	ครุภัณฑ์ โฆษณาและเผยแพร่	กล้องถ่ายรูปดิจิตอล จำนวนปีละ 1 เครื่อง ความละเอียด 16 ล้านพิกเซล (ราคาตามท้องตลาด)	12,750	12,750	-	-	-	สำนักงานปลัดฯ 2566/หนองหม้อ 2567/สะกา
9	การศึกษา	ครุภัณฑ์	ครุภัณฑ์วิทยาศาสตร์หรือการแพทย์	เตียงสำหรับปฐมพยาบาลเบื้องต้น จำนวน 1 เตียง ขนาด 3.5 ฟุต เตียงเหล็ก โครงสร้างทำด้วยเหล็ก มีพลาสติกรองรับ ปลายขาเพื่อป้องกันรอยขีดข่วนกับพื้น (ราคาตามท้องตลาด)	4,000	-	-	-	-	สำนักงานปลัดฯ ศพด.บางไทร

แบบ ผ.03

ที่	แผนงาน	หมวด	ประเภท	เป้าหมาย (ผลผลิตของครุภัณฑ์)	งบประมาณ					หน่วยงานรับผิดชอบหลัก
					2566 (บาท)	2567 (บาท)	2568 (บาท)	2569 (บาท)	2570 (บาท)	
10	การศึกษา	ครุภัณฑ์	ครุภัณฑ์งานบ้านงานครัว	ตู้ทำน้ำเย็น จำนวนปีละ 1 เครื่อง (ราคาตามท้องตลาด)	3,000	3,000	-	-	-	สำนักงานปลัดฯ 2566/สะกา 2567/หนองหม้อ
11	การศึกษา	ครุภัณฑ์	ครุภัณฑ์งานบ้านงานครัว	โต๊ะไม้วางอาหารกลางวันสำหรับเด็กอนุบาล จำนวน 2 ตัว ใช้สำหรับวางอาหารกลางวันและอุปกรณ์ต่าง ๆ (ราคาตามท้องตลาด)	6,000	-	-	-	-	สำนักงานปลัดฯ (ศพด.สะกา)
12	การศึกษา	ครุภัณฑ์	ครุภัณฑ์งานบ้านงานครัว	ชุดโต๊ะรับประทานอาหารสำหรับเด็กปฐมวัย ปี 2566 จำนวน 12 ชุด ปี 2567 จำนวน 14 ชุด ใช้สำหรับนั่งรับประทานอาหารของเด็กปฐมวัย (ราคาตามท้องตลาด)	33,600	39,200	-	-	-	สำนักงานปลัดฯ 2566/หนองหม้อ 2567/สะกา
13	การศึกษา	ครุภัณฑ์	ครุภัณฑ์งานบ้านงานครัว	ตู้กับข้าว จำนวน 1 ตู้ โครงสร้างตู้ผลิตจากอลูมิเนียมคุณภาพแข็งแรงทานทาน ไม่หักงอได้ง่าย,บานเฟรมประตูทำจากอลูมิเนียมคุณภาพสูง , ขนาด 4 ฟุต (ราคาตามท้องตลาด)	7,000	7,000	-	-	-	สำนักงานปลัดฯ 2566/บางไทร 2567/หนองหม้อ

แบบ ผ.03

ที่	แผนงาน	หมวด	ประเภท	เป้าหมาย (ผลผลิตของครุภัณฑ์)	งบประมาณ					หน่วยงานรับผิดชอบหลัก
					2566 (บาท)	2567 (บาท)	2568 (บาท)	2569 (บาท)	2570 (บาท)	
14	การศึกษา	ครุภัณฑ์	ครุภัณฑ์คอมพิวเตอร์	เครื่องคอมพิวเตอร์โน้ตบุ๊ก สำหรับงานสำนักงาน มีคุณลักษณะพื้นฐาน 1)มีหน่วยประมวลผลกลาง(CPU) ไม่น้อยกว่า 2 แกนหลัก (2 Core) โดยมีความเร็วสัญญาณนาฬิกาพื้นฐานไม่น้อยกว่า 1.0 GHz และมีเทคโนโลยีเพิ่มสัญญาณนาฬิกาได้ในกรณีที่ต้องใช้ความสามารถในการประมวลผลสูง จำนวน 1 หน่วย 2)หน่วยประมวลผลกลาง (CPU) มีหน่วยความจำแบบ Cache Memory รวมในระดับ (Level) เดียวกันขนาดไม่น้อยกว่า 4 MB 3)มีหน่วยความจำหลัก (RAM) ชนิด DDR4 หรือดีกว่า ขนาดไม่น้อยกว่า 4 GB 4)มีหน่วยจัดเก็บข้อมูลชนิด SATA หรือดีกว่า ขนาดความจุไม่น้อยกว่า 1 TB หรือ ชนิด Solid State Drive ขนาดความจุไม่น้อยกว่า 250 GB จำนวน 1 หน่วย 5)มีจอภาพที่รองรับความละเอียดไม่น้อยกว่า 1,366x768 Pixel และมีขนาดไม่น้อยกว่า 12 นิ้ว 6)มีช่องเชื่อมต่อ(Interface) แบบ USB 2.0 หรือดีกว่า ไม่น้อยกว่า 3 ช่อง	16,000	-	-	16,000	16,000	สำนักงานปลัดฯ 2566/สะกา 2569/บางไทร 2570/หนองหม้อ

แบบ ผ.03

ที่	แผนงาน	หมวด	ประเภท	เป้าหมาย (ผลผลิตของครุภัณฑ์)	งบประมาณ					หน่วยงานรับผิดชอบหลัก
					2566 (บาท)	2567 (บาท)	2568 (บาท)	2569 (บาท)	2570 (บาท)	
				7)มีช่องเชื่อมต่อแบบ HDMI หรือ VGA จำนวนไม่น้อยกว่า 1 ช่อง 8)มีช่องเชื่อมต่อระบบเครือข่าย (Network Interface) แบบ 10/100/1000 Bast-T หรือดีกว่า จำนวนไม่น้อยกว่า 1 ช่อง 9)สามารถใช้งานได้ไม่น้อยกว่า Wi-Fi (IEEE 802.11b,g,n,ac) และ Bluetooth (ราคาตามเกณฑ์ราคากลางและคุณลักษณะพื้นฐานการจัดหาอุปกรณ์และระบบคอมพิวเตอร์ ฉบับเดือนพฤษภาคม 2563)						

แบบ ผ.03

ที่	แผนงาน	หมวด	ประเภท	เป้าหมาย (ผลผลิตของครุภัณฑ์)	งบประมาณ					หน่วยงานรับผิดชอบหลัก
					2566 (บาท)	2567 (บาท)	2568 (บาท)	2569 (บาท)	2570 (บาท)	
15	การศึกษา	ครุภัณฑ์	ครุภัณฑ์คอมพิวเตอร์	เครื่องพิมพ์ Multifunction แบบฉีดหมึกพร้อมติดตั้งถังหมึกพิพม์ (Ink Tank Printer) มีคุณลักษณะพื้นฐาน 1)เป็นอุปกรณ์ที่มีความสามารถเป็น Printer, Copier,Scanner และFax ภายในเครื่องเดียวกัน 2)เป็นเครื่องพิมพ์แบบฉีดหมึกพร้อมติดตั้งถังหมึกพิมพ์(Ink Tank Printer) จากโรงงานผู้ผลิต 3)มีความละเอียดในการพิพม์ไม่น้อยกว่า 1,200x1200 dpi 4)มีความเร็วในการพิมพ์ขาวดำสำหรับกระดาษ A4 ไม่น้อยกว่า 27 หน้าต่อนาที (ppm) หรือ 8.8 ภาพ ต่อนาที (ipm) 5)มีความเร็วในการพิมพ์สีสำหรับกระดาษ A4 ไม่น้อยกว่า 15 หน้าต่อนาที (ppm) หรือ 5 ภาพ ต่อนาที (ipm) 6)สามารถสแกนเอกสาร ขนาดA4 (ขาวดำ-สี)ได้ 7)มีความละเอียดในการสแกนสูงสุดไม่น้อยกว่า 1,200x600 หรือ 600x1}200 dpi 8)มีถาดป้อนเอกสารอัตโนมัติ (Auto Document Feed)	7,500	-	7,500	7,500	-	สำนักงานปลัดฯ 2566/บางไทร 2568/สะกา 2569/หนองหม้อ

แบบ ผ.03

ที่	แผนงาน	หมวด	ประเภท	เป้าหมาย (ผลผลิตของครุภัณฑ์)	งบประมาณ					หน่วยงานรับผิดชอบหลัก
					2566 (บาท)	2567 (บาท)	2568 (บาท)	2569 (บาท)	2570 (บาท)	
				9)สามารถถ่ายสำเนาเอกสารได้ทั้งสีและขาวดำ 10)สามารถทำสำเนาได้สูงสุดไม่น้อยกว่า 99 สำเนา 11)สามารถย่อและขยายได้ 25 ถึง 400 เปอร์เซ็นต์ 12)มีช่องเชื่อมต่อ(Interface) แบบ USB 2.0 หรือดีกว่า จำนวนไม่น้อยกว่า 1 ช่อง 13)มีช่องเชื่อมต่อระบบเครือข่าย (Network Interface) แบบ 10/100 Base-T หรือดีกว่า จำนวนไม่น้อยกว่า 1 ช่อง หรือ สามารถใช้งานผ่านเครือข่ายไร้สาย Wi-Fi (IEEE 802.11b,g,n) ได้ 14)มีถาดใส่กระดาษได้ไม่น้อยกว่า 100 แผ่น 15)สามารถใช้ได้กับ A4,Letter,LegalและCustom (ราคาตามเกณฑ์ราคากลางและคุณลักษณะพื้นฐานการจัดหาอุปกรณ์และระบบคอมพิวเตอร์ ฉบับเดือนพฤษภาคม 2563)						

แบบ ผ.03

ที่	แผนงาน	หมวด	ประเภท	เป้าหมาย (ผลผลิตของครุภัณฑ์)	งบประมาณ					หน่วยงานรับผิดชอบหลัก
					2566 (บาท)	2567 (บาท)	2568 (บาท)	2569 (บาท)	2570 (บาท)	
16	การศึกษา	ครุภัณฑ์	ครุภัณฑ์สนาม	เครื่องเล่นม้าหมุนบาร์ไต่ ใช้สำหรับการเล่นและเพื่อฝึกทักษณะการผจญภัย และพัฒนากล้ามเนื้อ นิ้วมือ แขน และขา โครงสร้างเหล็ก (ราคาตามท้องตลาด)	15,000	15,000	15,000	-	-	สำนักงานปลัดฯ 2566/บางไทร 2567/หนองหม้อ 2568/สะกา
17	การศึกษา	ครุภัณฑ์	ครุภัณฑ์สนาม	เครื่องเล่นที่ลอดวงแหวน โครงสร้างเหล็ก ออกแบบมาเพื่อเล่นในลักษณะการลอดจากซ้ายไปขวาและโปร่ง สามารถเห็นเด็ก ๆ เวลาเล่นได้ ปลอดภัยด้วยขนาดที่ไม่สูงมากเหมาะสำหรับกลางแจ้ง เหมาะกับเด็กอนุบาลขึ้นไป ส่งเสริมพัฒนาการเด็ก พัฒนากล้ามเนื้อมัดใหญ่ กล้ามเนื้อมือ แขน ขา ข้อมือ ไหล่ หลัง พัฒนาความสูง การยืดตัว การฝึกทักษระการทรงตัว (ราคาตามท้องตลาด)	9,000	9,000	9,000	-	-	สำนักงานปลัดฯ 2566/บางไทร 2567/หนองหม้อ 2568/สะกา

แบบ ผ.03

ที่	แผนงาน	หมวด	ประเภท	เป้าหมาย (ผลผลิตของครุภัณฑ์)	งบประมาณ					หน่วยงานรับผิดชอบหลัก
					2566 (บาท)	2567 (บาท)	2568 (บาท)	2569 (บาท)	2570 (บาท)	
18	การศึกษา	ครุภัณฑ์	ครุภัณฑ์สนาม	เครื่องเล่นสะพานอนุบาลทรงตัว โครงสร้างเหล็กแข็งแรงทนทานสีสันสดใสเหมาะสำหรับกลางแจ้ง เล่นได้ตั้งแต่เด็กระดับอนุบาลขึ้นไป ฝึกให้เด็กเล็กฝึกเดินบนสะพาน โดยต้องเดินทรงตัวให้ผ่านสะพานแต่ละขั้นไปได้โดยใช้การทรงตัวที่ดี สร้างสรรค์จินตนาการในการเล่นอย่างสนุนสนาน ส่งเสริมพัฒนาการเด็กพัฒนากล้ามเนื้อมัดใหญ่ กล้ามเนื้อมือ แขน ขา ข้อมือ ไหล่ หลัง พัฒนาความสูง การยืดตัว การฝึกทักษระการทรงตัว (ราคาตามท้องตลาด)	16,000	16,000	16,000	-	-	สำนักงานปลัดฯ 2566/บางไทร 2567/หนองหม้อ 2568/สะกา
19	การศึกษา	ครุภัณฑ์	ครุภัณฑ์สนาม	เครื่องเล่นบ้านน้อยสองสไลด์เดอร์ โครงสร้างเสาเหล็ก ผลิตจากพลาสติกโพลีเอทีลีน แข็งแรงทนทาน ทนแดดทนฝน สีที่ใช้เป็นสีที่ไม่มีสารตกค้างและปลอดสารพิษ ปลอดภัยต่อเด็ก รูปทรงไม่มีอันตรายต่อเด็ก ชิ้นส่วนไม่มีเหลี่ยมคม ใช้งานได้ทนทานและไม่แตกหักง่าย (ราคาตามท้องตลาด)	60,000	60,000	60,000	-	-	สำนักงานปลัดฯ 2566/บางไทร 2567/หนองหม้อ 2568/สะกา
				รวม	**261,350**	**187,450**	**165,500**	**41,500**	**23,500**	

แบบ ผ.03

บัญชีครุภัณฑ์

แผนพัฒนาท้องถิ่น (พ.ศ. 2566- 2570)

องค์การบริหารส่วนตำบลสวนหลวง

ที่	แผนงาน	หมวด	ประเภท	เป้าหมาย (ผลผลิตของครุภัณฑ์)	งบประมาณ					หน่วยงานรับผิดชอบหลัก
					2566 (บาท)	2567 (บาท)	2568 (บาท)	2569 (บาท)	2570 (บาท)	
1	อุตสาหกรรมและการโยธา	ครุภัณฑ์	ครุภัณฑ์คอมพิวเตอร์	เครื่องคอมพิวเตอร์โน้ตบุ๊ก สำหรับงานสำนักงาน (เกณฑ์ราคากลางและคุณลักษณะพื้นฐาน การจัดหาอุปกรณ์และระบบคอมพิวเตอร์ ฉบับเดือนพฤษภาคม 2563)	32,000	16,000	16,000	16,000	16,000	กองช่าง
2	อุตสาหกรรมและการโยธา	ครุภัณฑ์	ครุภัณฑ์คอมพิวเตอร์	เครื่องพิมพ์แบบฉีดหมึก (Inkjet Printer) สำหรับกระดาษขนาด A3 (เกณฑ์ราคากลางและคุณลักษณะพื้นฐาน การจัดหาอุปกรณ์และระบบคอมพิวเตอร์ ฉบับเดือนพฤษภาคม 2563)	6,300	-	-	6,300	-	กองช่าง
3	อุตสาหกรรมและการโยธา	ครุภัณฑ์	ครุภัณฑ์โฆษณาและเผยแพร่	กล้องถ่ายรูป เซ็นเซอร์ความละเอียด 20 ล้านพิกเซล ปีละ 1 เครื่อง (ราคาตามท้องตลาด)	6,600	-	6,600	-	6,600	กองช่าง

แบบ ผ.03

ที่	แผนงาน	หมวด	ประเภท	เป้าหมาย (ผลผลิตของครุภัณฑ์)	งบประมาณ					หน่วยงานรับผิดชอบหลัก
					2566 (บาท)	2567 (บาท)	2568 (บาท)	2569 (บาท)	2570 (บาท)	
4	อุตสาหกรรมและการโยธา	ครุภัณฑ์	ครุภัณฑ์ไฟฟ้าและวิทยุ	เครื่องปรับแรงดันไฟฟ้าอัตโนมัติ จำนวน 1 เครื่อง (สำหรับใช้กับเครื่องขยายเสียงระบบเสียงตามสาย) มีรายละเอียดดังนี้ 1)มีขนาดไม่ต่ำกว่า 5 กิโลวัตต์ 2)มีระบบป้องกันไฟตก ไฟเกิน ไฟกระชาก 3)ใช้กับระบบไฟฟ้า 1 เฟส แรงดัน 220 โวลต์ 4)เอาพุทมีความคลาดเคลื่อนไม่เกิน + 3 เปอร์เซ็นต์ (ราคาตามท้องตลาด)	7,000	7,000	7,000	-	-	กองช่าง
5	อุตสาหกรรมและการโยธา	ครุภัณฑ์	ครุภัณฑ์ไฟฟ้าและวิทยุ	เครื่องขยายเสียงพาวเวอร์มิกซ์ จำนวน 1 เครื่อง (สำหรับระบบเสียงตามสาย) มีรายละเอียดดังนี้ 1)กำลังขับไม่ต่ำกว่า 1500 วัตต์ 2)มี line Transformer Output 100V-200V ในตัว 3)มีช่องอินพุท Aux ไม่ต่ำกวา 6 ช่อง 4)สามารถเล่น FM Tuner/USB/MP3 ได้ในตัว (ราคาตามท้องตลาด)	24,000	24,000	24,000	-	-	กองช่าง

แบบ ผ.03

ที่	แผนงาน	3)	ประเภท	เป้าหมาย (ผลผลิตของครุภัณฑ์)	งบประมาณ					หน่วยงานรับผิดชอบหลัก
					2566 (บาท)	2567 (บาท)	2568 (บาท)	2569 (บาท)	2570 (บาท)	
6	อุตสาหกรรมและการโยธา	ครุภัณฑ์	ครุภัณฑ์ยานพาหนะและขนส่ง	รถบรรทุกเททท้ายพร้อมเครนพับ(รถกระเช้า) จำนวน 1 คัน โดยมีรายละเอียดดังนี้ 1)เครนพับสูงไม่น้อยกว่า 12 เมตร 2)เครื่องยนต์ดีเซลแบบ 4 สูบมีกำลังไม่น้อยกว่า 150 แรงม้า 3)กระบะบรรทุกแบบเปิดข้างเททท้าย ยกเททท้ายด้วยไฮดรอลิค 4)รถบรรทุกชนิด 6 ล้อ 5)เป็นของใหม่ไม่เคยใช้งานมาก่อน 6)ปลายเคนติดตั้งกระเช้า 7)มีอุปกรณ์พื้นฐานประจำรถ 8)มีมาตรฐานการผลิตและความปลอดภัย (ราคาตามท้องตลาด)	-	2,600,000	-	-	-	กองช่าง
				รวม	**75,900**	**2,647,000**	**53,600**	**7,900**	**22,600**	

แบบ ผ.03

บัญชีครุภัณฑ์

แผนพัฒนาท้องถิ่น (พ.ศ. 2566- 2570)

องค์การบริหารส่วนตำบลสวนหลวง

ที่	แผนงาน	หมวด	ประเภท	เป้าหมาย (ผลผลิตของครุภัณฑ์)	งบประมาณ					หน่วยงานรับผิดชอบหลัก
					2566 (บาท)	2567 (บาท)	2568 (บาท)	2569 (บาท)	2570 (บาท)	
1	เคหะและชุมชน	ครุภัณฑ์	ครุภัณฑ์ยานพาหนะและขนส่ง	รถบรรทุกขยะ 1 คัน ขนาด 6 ตัน 6 ล้อ ปริมาตรกระบอกสูบ ไม่ต่ำกว่า 6,000 ซีซี หรือกำลังเครื่องยนต์สูงสุด ไม่ต่ำกว่า 170 กิโลวัตต์ แบบอัดท้าย (1) ตู้บรรทุกมูลฝอย มีขนาดความจุของตู้ ไม่น้อยกว่า 10 ลูกบาศก์เมตร และสามารถ รับน้ำหนักมูลฝอยได้ไม่น้อยกว่า 5,000 กิโลกรัม (2) ตัวถังทำด้วยเหล็กหนาไม่น้อยกว่า 3 มิลลิเมตร พื้นหนาไม่น้อยกว่า 4.50 มิลลิเมตร (3) รถรับน้ำหนักบรรทุกไม่ต่ำกว่า 6,000 กิโลกรัม และน้ำหนักของรถรวมน้ำหนักบรรทุก ไม่ต่ำกว่า 12,000 กิโลกรัม (4) ชุดอัดท้ายทำงานด้วยระบบไฮดรอลิก สามารถผลิตแรงดันสูงสุดไม่น้อยกว่า 2,500 ปอนด์ต่อตารางนิ้ว (5) มีโคมไฟสัญญาณวับวาบสีเหลือง 1 ดวง (ราคาตามบัญชีราคามาตรฐานครุภัณฑ์ เดือนธันวาคม 2563)	2,400,000	2,400,000	2,400,000	2,400,000	2,400,000	สำนักงานปลัดฯ
				รวม	**2,400,000**	**2,400,000**	**2,400,000**	**2,400,000**	**2,400,000**	

แบบ ผ.03

บัญชีครุภัณฑ์

แผนพัฒนาท้องถิ่น (พ.ศ. 2566- 2570)

องค์การบริหารส่วนตำบลสวนหลวง

ที่	แผนงาน	หมวด	ประเภท	เป้าหมาย (ผลผลิตของครุภัณฑ์)	งบประมาณ					หน่วยงานรับผิดชอบหลัก
					2566 (บาท)	2567 (บาท)	2568 (บาท)	2569 (บาท)	2570 (บาท)	
1	การพาณิชย์	ครุภัณฑ์	ครุภัณฑ์การเกษตร	เครื่องสูบน้ำแบบจมน้ำ ขนาด ๒ แรงม้า พร้อมอุปกรณ์ควบคุม จำนวน 2 ชุด (ราคาตามท้องตลาด)	50,000	50,000	50,000	50,000	50,000	กองช่าง
2	การพาณิชย์	ครุภัณฑ์	ครุภัณฑ์การเกษตร	เครื่องสูบน้ำแบบจมน้ำ ขนาด ๑.๕ แรงม้า พร้อมอุปกรณ์ควบคุม จำนวน ๒ ชุด (ราคาตามท้องตลาด)	40,000	40,000	40,000	40,000	40,000	กองช่าง

แบบ ผ.03

ที่	แผนงาน	หมวด	ประเภท	เป้าหมาย (ผลผลิตของครุภัณฑ์)	งบประมาณ					หน่วยงานรับผิดชอบหลัก
					2566 (บาท)	2567 (บาท)	2568 (บาท)	2569 (บาท)	2570 (บาท)	
3	การพาณิชย์	ครุภัณฑ์	ครุภัณฑ์การเกษตร	เครื่องสูบน้ำแบบหอยโข่ง มอเตอร์ไฟฟ้า สูบน้ำได้ 450 ลิตร/นาที 1.เป็นเครื่องสูบน้ำแบบหอยโข่งใช้มอเตอร์ไฟฟ้า 2.ขนาดท่อส่งไม่น้อยกว่า 2 นิ้ว 3.สูบน้ำได้ไม่น้อยกว่าปริมาณที่กำหนด 4.ส่งน้ำได้สูงไม่น้อยกว่า 9 เมตร หรือประมาณ 30 ฟุต 5.อุปกรณ์ประกอบของเครื่องสูบน้ำและของมอเตอร์ไฟฟ้าต้องมีครบชุด พร้อมที่จะใช้งานได้ จำนวน 2 ชุด (ตามบัญชีราคามาตรฐานครุภัณฑ์)	18,600	18,600	18,600	18,600	18,600	กองช่าง

แบบ ผ.03

ที่	แผนงาน	หมวด	ประเภท	เป้าหมาย (ผลผลิตของครุภัณฑ์)	งบประมาณ					หน่วยงานรับผิดชอบหลัก
					2566 (บาท)	2567 (บาท)	2568 (บาท)	2569 (บาท)	2570 (บาท)	
4	การพาณิชย์	ครุภัณฑ์	ครุภัณฑ์การเกษตร	เครื่องสูบน้ำแบบหอยโข่ง มอเตอร์ไฟฟ้า สูบน้ำได้ 450 ลิตร/นาที 1.เป็นเครื่องสูบน้ำแบบหอยโข่งใช้มอเตอร์ไฟฟ้า 2.ขนาดท่อส่งไม่น้อยกว่า 2 นิ้ว 3.สูบน้ำได้ไม่น้อยกว่าปริมาณที่กำหนด 4.ส่งน้ำได้สูงไม่น้อยกว่า 9 เมตร หรือประมาณ 30 ฟุต 5.อุปกรณ์ประกอบของเครื่องสูบน้ำและของมอเตอร์ไฟฟ้าต้องมีครบชุด พร้อมที่จะใช้งานได้ จำนวน 2 ชุด (ตามบัญชีราคามาตรฐานครุภัณฑ์)	18,600	18,600	18,600	18,600	18,600	กองช่าง
5	การพาณิชย์	ครุภัณฑ์	ครุภัณฑ์วิทยาศาสตร์หรือการแพทย์	เครื่องจ่ายสารละลาย 1 เฟส 220 โวลท์ 50 เฮิร์ต แรงดันไม่น้อยกว่า 7 บาร์ อัตราการจ่ายไม่น้อยกว่า 30 ลิตรต่อชั่วโมง (ราคาตามท้องตลาด)	70,000	70,000	70,000	70,000	70,000	กองช่าง